Pays de la Loire, Vendée
Sainte-Radégonde-des-Noyers
Bourg
rue du Têteau, n° 11 du schéma du cimetière

Croix de cimetière, enclos funéraire de la famille Galliot

Références du dossier

Numéro de dossier : IA85001979
Date de l'enquête initiale : 2017
Date(s) de rédaction : 2018
Cadre de l'étude : inventaire topographique Vallée de la Sèvre Niortaise, Marais poitevin
Degré d'étude : recensé

Désignation

Dénomination : tombeau, croix de cimetière
Parties constituantes non étudiées : clôture

Compléments de localisation

Milieu d'implantation : en village
Références cadastrales : 2017, AD, 139

Historique

Cet enclos funéraire englobe quatre tombeaux dont l'un au moins (à droite) a été transféré de l'ancien cimetière, peu après l'ouverture du nouveau. L'enclos comprend aussi la croix de l'ancien cimetière, elle aussi transférée. Cette croix pourrait remonter au 17e ou 18e siècle. Les deux tombeaux centraux sont ceux, entre autres, de Laurent Galliot, notable de la commune, décédé le 24 novembre 1869 à 59 ans, et de son épouse, Jeanne Soulard, décédée le 29 janvier 1892 à 79 ans. Le tombeau de gauche est celui de Luis Ribeiro (1883-1949).
Le tombeau de droite, qui porte des symboles ecclésiastiques, pourrait être celui d'anciens curés de Sainte-Radégonde-des-Noyers dont les ossements furent transférés dans le nouveau cimetière en 1931. En effet, au pied de la croix lorsqu'elle se trouvait dans l'ancien cimetière, "à un mètre en avant" rapporte le bulletin paroissial du 6 mars 1931, se trouvait une pierre avec cette inscription : "Ici reposent les corps de Messieurs Vion et Rivière, curés de cette paroisse, l'un décédé le 18 juillet 1749 et l'autre le 6 octobre 1786, et le sieur François Nicolas Baugat, décédé le 6 juillet 1815. Priez Dieu pour le repos de leurs âmes". La pierre était signée : "Les deux chantres à leurs pauvres curés, Arnot (illisible)". Fin mars 1931, les ossements des curés Vion, Rivière et Baugat, ainsi que ceux de soeur Saint-Lucien, religieuse de l'école privée, décédée le 27 mars 1879 à 48 ans, ont été transférés de l'ancien cimetière vers le nouveau, au pied de la croix elle aussi transférée.

Période(s) principale(s) : 17e siècle, 18e siècle, 2e moitié 19e siècle

Description

L'enclos est délimité par une grille en ferronnerie, prolongée par deux autres de chaque côté pour englober deux autres tombeaux. L'ancienne croix de cimetière comprend un fût très épais, en pierre de taille, avec une pierre d'appui à l'avant. Au sommet, la croix elle-même est ornée d'une croix dans une couronne, et d'un coeur. La grille qui entoure le tombeau de droite, est ornée de motifs en métal : une étole et un ciboire, probablement en mémoire de la qualité d'ecclésiastique de la personne inhumée là. Le tombeau de gauche est orné d'armoiries non identifiées.

Eléments descriptifs

Matériau(x) du gros-oeuvre, mise en oeuvre et revêtement : calcaire, pierre de taille
Couvrements :

Décor

Techniques : sculpture
Représentations : croix, coeur, étole, ciboire, armoiries

Statut, intérêt et protection

Statut de la propriété : propriété privée

Références documentaires

Documents d'archive

- **AD85, BIB PB 408. 1927-1932, 1937-1939 : Bulletin paroissial de Puyravault et Sainte-Radégonde-des-Noyers.**
  Archives départementales de la Vendée. BIB PB 408. **1927-1932, 1937-1939 : Bulletin paroissial de Puyravault et Sainte-Radégonde-des-Noyers.**
  Bulletins des 6 et 27 mars 1931

Illustrations

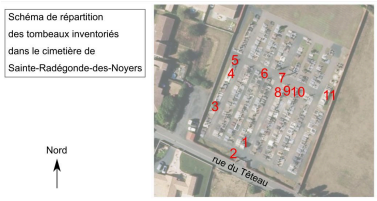

Schéma de répartition des tombeaux inventoriés dans le cimetière de Sainte-Radégonde-des-Noyers.
Phot. Yannis Suire
IVR52_20188500672NUCA

Vue d'ensemble.
Phot. Yannis Suire
IVR52_20188500668NUCA

La croix de l'ancien cimetière.
Phot. Yannis Suire
IVR52_20188500669NUCA



Détail de la croix.
Phot. Yannis Suire
IVR52_20188500670NUCA



Le tombeau de droite, orné de motifs ecclésiastiques.
Phot. Yannis Suire
IVR52_20188500671NUCA

Le tombeau de gauche, orné d'armoiries.
Phot. Yannis Suire
IVR52_20188500673NUCA

Dossiers liés

Oeuvre(s) contenue(s) :
Oeuvre(s) en rapport :
Cimetière de Sainte-Radégonde-des-Noyers (IA85001968) Pays de la Loire, Vendée, Sainte-Radégonde-des-Noyers, Bourg, rue du Têteau

Auteur(s) du dossier : Yannis Suire
Copyright(s) : (c) Région Pays de la Loire - Inventaire général ; (c) Conseil départemental de la Vendée

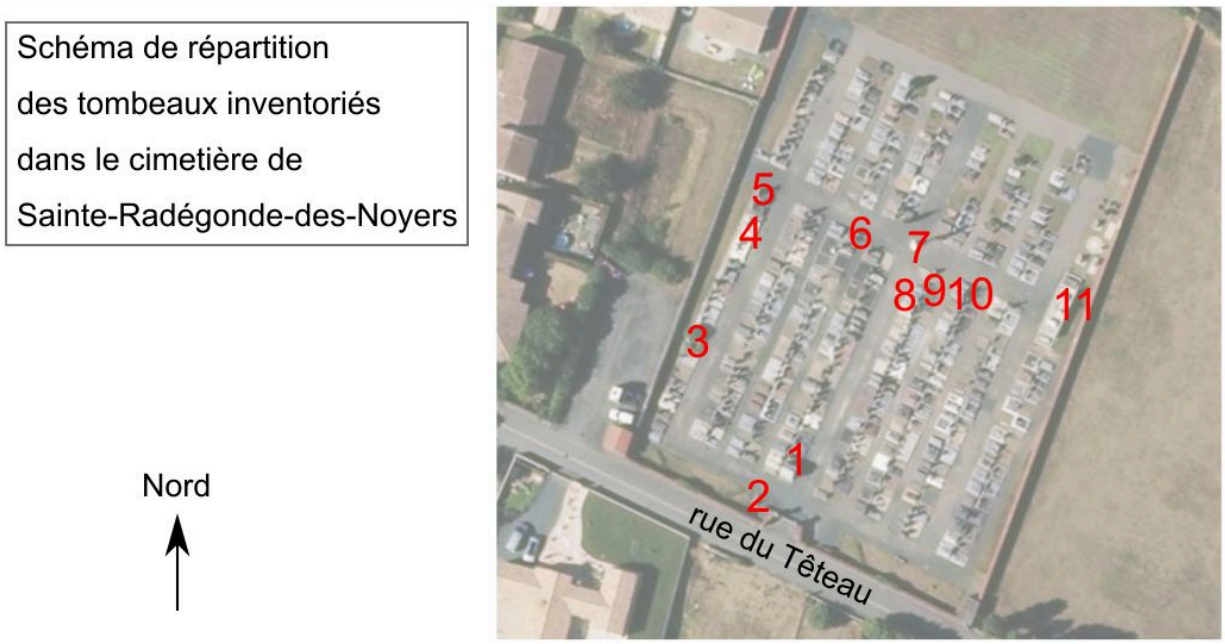

Schéma de répartition des tombeaux inventoriés dans le cimetière de Sainte-Radégonde-des-Noyers.

IVR52_20188500672NUCA
Auteur de l'illustration : Yannis Suire
Date de prise de vue : 2018
(c) Région Pays de la Loire - Inventaire général ; (c) Conseil départemental de la Vendée
communication libre, reproduction soumise à autorisation

Vue d'ensemble.

IVR52_20188500668NUCA
Auteur de l'illustration : Yannis Suire
Date de prise de vue : 2018
(c) Région Pays de la Loire - Inventaire général ; (c) Conseil départemental de la Vendée
communication libre, reproduction soumise à autorisation

La croix de l'ancien cimetière.

IVR52_20188500669NUCA
Auteur de l'illustration : Yannis Suire
Date de prise de vue : 2018
(c) Région Pays de la Loire - Inventaire général ; (c) Conseil départemental de la Vendée
communication libre, reproduction soumise à autorisation

Détail de la croix.

IVR52_20188500670NUCA
Auteur de l'illustration : Yannis Suire
Date de prise de vue : 2018
(c) Région Pays de la Loire - Inventaire général ; (c) Conseil départemental de la Vendée
communication libre, reproduction soumise à autorisation



Le tombeau de droite, orné de motifs ecclésiastiques.

IVR52_20188500671NUCA
Auteur de l'illustration : Yannis Suire
Date de prise de vue : 2018
(c) Région Pays de la Loire - Inventaire général ; (c) Conseil départemental de la Vendée
communication libre, reproduction soumise à autorisation

Le tombeau de gauche, orné d'armoiries.

IVR52_20188500673NUCA
Auteur de l'illustration : Yannis Suire
Date de prise de vue : 2018
(c) Région Pays de la Loire - Inventaire général ; (c) Conseil départemental de la Vendée
communication libre, reproduction soumise à autorisation