Pays de la Loire, Vendée
Puyravault
Bourg
rue Galerne

Pont, rue Galerne

Références du dossier

Numéro de dossier : IA85001885
Date de l'enquête initiale : 2017
Date(s) de rédaction : 2017
Cadre de l'étude : inventaire topographique Vallée de la Sèvre Niortaise, Marais poitevin
Degré d'étude : recensé

Désignation

Dénomination : pont

Compléments de localisation

Milieu d'implantation : en village
Références cadastrales : 1834, B ; 2017, AB

Historique

La date de construction du pont actuel n'est pas déterminée. Il peut remonter à la fin du 18e siècle ou au début du 19e. Le pont existe en tout cas probablement depuis le creusement du canal de Vienne au milieu du 17e siècle. Il figure sur une carte de la région par Claude Masse en 1701. Le plan cadastral de 1834 le dénomme "Grand pont". Le pont a perdu son parapet en pierre vers le milieu du 20e siècle.

Période(s) principale(s) : 4e quart 18e siècle, 1er quart 19e siècle (?)
Période(s) secondaire(s) : 2e moitié 20e siècle

Description

Le pont est situé à l'ouest du bourg de Puyravault. Il permet à la route départementale D25 de franchir le canal de Vienne. Construit en pierre de taille, le pont comprend une seule arche avec arc en plein cintre et à claveaux réguliers. En aval du pont, sur la rive gauche du canal, se trouve un ancien abreuvoir.

Eléments descriptifs

Matériau(x) du gros-oeuvre, mise en oeuvre et revêtement : calcaire, pierre de taille
Couvrements :

Statut, intérêt et protection

Statut de la propriété : propriété publique

Références documentaires

Documents figurés

- **1701 : Carte contenant une partie du Bas Poitou et de l'Aunis où se trouve Marans et l'embouchure de la Seyvre Niortaise,** par Claude Masse. (Service historique de la Défense, J10C 1293, pièce 7).

- **AD85, 3 P 185. 1834 : plan cadastral de Puyravault.**
  1834 : plan cadastral de Puyravault. (Archives départementales de la Vendée, 3 P 185).

Bibliographie

- **BOURDU Daniel (dir.), Le canton de Chaillé-les-Marais, coll. Mémoire en Images, Alan Sutton, 2004, 128 p.**
  BOURDU Daniel (dir.). **Le canton de Chaillé-les-Marais,** coll. Mémoire en Images, Alan Sutton, 2004, 128 p.

Illustrations

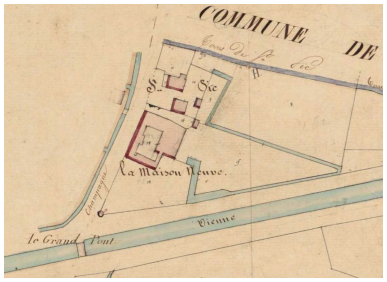

Le Grand pont, en bas à gauche, sur le plan cadastral de 1834.
Repro. Yannis Suire
IVR52_20178500236NUCA

Le pont vu depuis l'aval, rive gauche, sur une carte postale avant 1910.
Repro. Yannis Suire
IVR52_20188500337NUC

Le pont vu depuis l'aval, rive gauche, vers 1930.
Repro. Yannis Suire
IVR52_20188500345NUCA



Le pont vu depuis l'aval sur une carte postale du début du 20e siècle.
Repro. Yannis Suire
IVR52_20188500334NUC

Riverains sur le pont, vu depuis l'est, au début du 20e siècle.
Repro. Yannis Suire
IVR52_20188500335NUC

Le pont, à l'arrière-plan, sur le canal de Vienne, vu depuis le sud.
Phot. Yannis Suire
IVR52_20178500210NUCA

Le pont vu depuis le sud-est, côté aval.
Phot. Yannis Suire
IVR52_20178500212NUCA

L'arche avec arc en plein cintre et à claveaux réguliers.
Phot. Yannis Suire
IVR52_20178500214NUCA

L'ancien abreuvoir sur la rive gauche du canal, en aval du pont, vu depuis le nord.
Phot. Yannis Suire

IVR52_20178500213NUCA

Dossiers liés

Dossiers de synthèse :
Puyravault : présentation de la commune (IA85001871) Pays de la Loire, Vendée, Puyravault
Oeuvre(s) contenue(s) :

Auteur(s) du dossier : Yannis Suire
Copyright(s) : (c) Région Pays de la Loire - Inventaire général ; (c) Conseil départemental de la Vendée

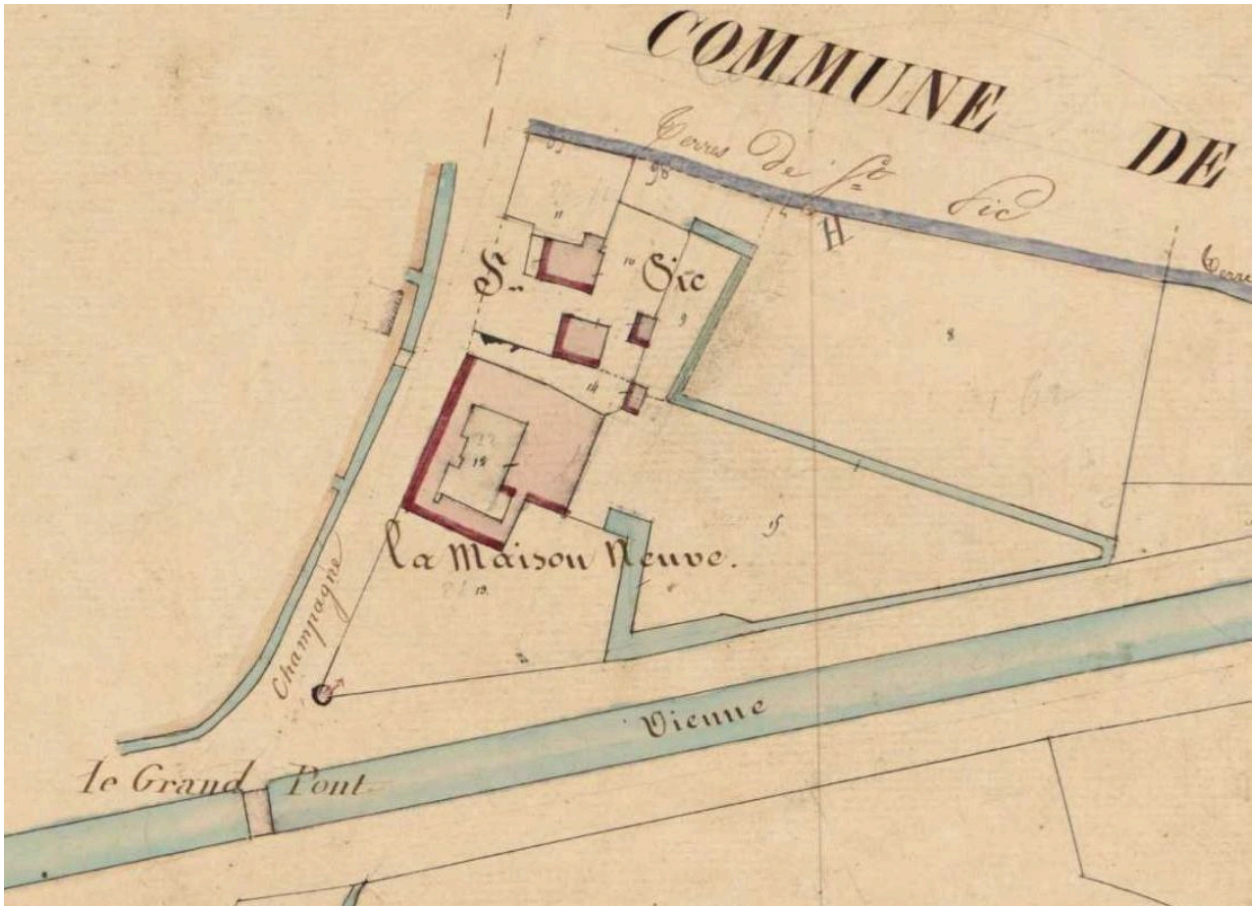

Le Grand pont, en bas à gauche, sur le plan cadastral de 1834.

Référence du document reproduit :

- **AD85, 3 P 185. 1834 : plan cadastral de Puyravault.**
  1834 : plan cadastral de Puyravault. (Archives départementales de la Vendée, 3 P 185).

IVR52_20178500236NUCA
Auteur de l'illustration (reproduction) : Yannis Suire
Date de prise de vue : 2017
(c) Région Pays de la Loire - Inventaire général ; (c) Conseil départemental de la Vendée
communication libre, reproduction soumise à autorisation

Le pont vu depuis l'aval, rive gauche, sur une carte postale avant 1910.

IVR52_20188500337NUC
Auteur de l'illustration (reproduction) : Yannis Suire
Date de prise de vue : 2018
(c) Région Pays de la Loire - Inventaire général ; (c) Conseil départemental de la Vendée ; (c) Parc naturel régional du Marais poitevin
communication libre, reproduction soumise à autorisation

Le pont vu depuis l'aval, rive gauche, vers 1930.

IVR52_20188500345NUCA
Auteur de l'illustration (reproduction) : Yannis Suire
Date de prise de vue : 2018
(c) Région Pays de la Loire - Inventaire général ; (c) Conseil départemental de la Vendée ; (c) Collection particulière
communication libre, reproduction soumise à autorisation

Le pont vu depuis l'aval sur une carte postale du début du 20e siècle.

Référence du document reproduit :

- **BOURDU Daniel (dir.), Le canton de Chaillé-les-Marais, coll. Mémoire en Images, Alan Sutton, 2004, 128 p.**
  BOURDU Daniel (dir.). **Le canton de Chaillé-les-Marais,** coll. Mémoire en Images, Alan Sutton, 2004, 128 p.

IVR52_20188500334NUC
Auteur de l'illustration (reproduction) : Yannis Suire
Date de prise de vue : 2018
(c) Région Pays de la Loire - Inventaire général ; (c) Conseil départemental de la Vendée
communication libre, reproduction soumise à autorisation

Riverains sur le pont, vu depuis l'est, au début du 20e siècle.

Référence du document reproduit :

- **BOURDU Daniel (dir.), Le canton de Chaillé-les-Marais, coll. Mémoire en Images, Alan Sutton, 2004, 128 p.**
  BOURDU Daniel (dir.). **Le canton de Chaillé-les-Marais,** coll. Mémoire en Images, Alan Sutton, 2004, 128 p.

IVR52_20188500335NUC
Auteur de l'illustration (reproduction) : Yannis Suire
Date de prise de vue : 2018
(c) Région Pays de la Loire - Inventaire général ; (c) Conseil départemental de la Vendée
communication libre, reproduction soumise à autorisation

Le pont, à l'arrière-plan, sur le canal de Vienne, vu depuis le sud.

IVR52_20178500210NUCA
Auteur de l'illustration : Yannis Suire
Date de prise de vue : 2017
(c) Région Pays de la Loire - Inventaire général
communication libre, reproduction soumise à autorisation

Le pont vu depuis le sud-est, côté aval.

IVR52_20178500212NUCA
Auteur de l'illustration : Yannis Suire
Date de prise de vue : 2017
(c) Région Pays de la Loire - Inventaire général ; (c) Conseil départemental de la Vendée
communication libre, reproduction soumise à autorisation

L'arche avec arc en plein cintre et à claveaux réguliers.

IVR52_20178500214NUCA
Auteur de l'illustration : Yannis Suire
Date de prise de vue : 2017
(c) Région Pays de la Loire - Inventaire général ; (c) Conseil départemental de la Vendée
communication libre, reproduction soumise à autorisation

L'ancien abreuvoir sur la rive gauche du canal, en aval du pont, vu depuis le nord.

IVR52_20178500213NUCA
Auteur de l'illustration : Yannis Suire
Date de prise de vue : 2017
(c) Région Pays de la Loire - Inventaire général ; (c) Conseil départemental de la Vendée
communication libre, reproduction soumise à autorisation