

Pays de la Loire, Maine-et-Loire
Le Longeron

Présentation du patrimoine industriel de la commune du Longeron

Références du dossier

Numéro de dossier : IA49010565

Date de l'enquête initiale : 2010

Date(s) de rédaction : 2010

Cadre de l'étude : patrimoine industriel , enquête thématique régionale

Désignation

Aires d'études : Communauté de Communes Moine et Sèvre

Milieu d'implantation :

Historique

Le territoire communal est situé sur un plateau dominant la vallée de la Sèvre Nantaise. La commune a connu une croissance constante grâce à une activité économique dynamique (921 habitants en 1821, contre 1 512 en 1911). Si l'agriculture domine tout au long des XIXe et XXe siècles, le secteur industriel s'implante durablement dès la première moitié du XIXe siècle, avec notamment l'établissement, en 1821, sur l'ancien site des moulins de Gallard, de la filature Bonnet-Allion devenue par la suite la Société Mulliez frères (étudiée). L'entreprise emploie plus de 300 personnes en 1878 et connaît plusieurs phases de modernisation avec le développement des activités de tissage et de confection. Il existait également de nombreux ateliers de tisserands dans le centre-bourg, travaillant à domicile pour les divers fabricants du secteur et notamment de Cholet. D'autres industries sont également présentes, représentatives des secteurs d'activités des Mauges : la peausserie et la chaussure (entreprise de chaussures Hulin-Baron), l'agroalimentaire avec deux moulins à eau attestés dès 1834 (le Moulin des Quatre Moulines et le Moulin de la Berrie) et l'exploitation du sol avec la carrière Gallard. À ces entreprises s'ajoutent la fabrique de boîtes à fromage fondée en 1906 par Prosper Angibert second employeur de la commune à l'époque avec environ 70 ouvriers. Aujourd'hui, la commune du Longeron compte 2 143 habitants. L'industrie représente 2% de l'activité économique avec notamment l'entreprise Mulliez-Flory, toujours en place, qui emploie sur le site du Longeron 180 personnes.

Description

Le patrimoine industriel de la commune est essentiellement marqué par le site industriel de Gallard. Il propose à la fois des bâtiments de production (filature, tissage mécanique et espace de confection), de stockage, des bureaux ainsi que des logements ouvriers (étudiés) et deux logements patronaux (étudiés). En outre, on signalera la remarquable qualité et la diversité architecturale des bâtiments encore en place et leur intégration dans le paysage de la vallée de la Sèvre. La filature est très probablement le témoignage monumental le plus ancien et le mieux conservé de l'industrie textile dans les Mauges. Une attention toute particulière doit donc être apportée à cet ensemble : une inscription dans le PLU comme élément remarquable du patrimoine, au titre de l'article L.123-1-7 du code de l'urbanisme, pourrait être une première démarche de vigilance en attendant d'autres formes de protection (AMVAP, inscription au titre des Monuments historiques ?). Les autres sites industriels de la commune n'ont pas fait l'objet d'un traitement architectural particulier, il s'agit principalement de parallélépipèdes en tôle ou béton (entreprises Angibert et Hulin-Baron).

Références documentaires

Documents d'archive

- Archives départementales de Maine-et-Loire ; 3 P4/185/1. **Cadastre du Longeron, 1834.**

- Archives départementales de Maine-et-Loire ; 2 F1 346. **Atlas cantonal de Maine et Loire, 1850.**
- **Projet d'agrandissement de l'Etablissement P. Angibert, au Longeron, comprenant plans, plan de situation et correspondances entre le propriétaire et l'architecte Maurice Laurentin**
AC, Cholet. 3J 651. **Projet d'agrandissement de l'Etablissement P. Angibert, au Longeron, comprenant plans, plan de situation et correspondances entre le propriétaire et l'architecte Maurice Laurentin**, 31 janvier 1953.
Archives communales, Cholet
- Archives privées de la société Mulliez-Flory. **Copie de l'ordonnance royale de Louis XIII**, 1824.
- Archives privées de la société Mulliez-Flory. **Copie d'une facture de la société Bonnet-Allion**, 1840.

Documents figurés

- **Atlas cantonal de l'arrondissement de Cholet, 1877**
Archives départementales de Maine-et-Loire. S C 24 99. **Atlas cantonal de l'arrondissement de Cholet, 1877.**
Archives départementales de Maine-et-Loire, Angers : S C 24 99

Bibliographie

- COMMUNAUTE DE COMMUNES MOINE ET SEVRE, dir. EGONNEAU Maryline. **Patrimoine industriel bâti "Etat des lieux XIXe - XXe siècles"**, printemps 2008.
- PORT, Célestin. **Dictionnaire historique, géographique et biographique de Maine-et-Loire**. Edition J.-B. Dumoulin, P. Lachèse, Bellevue et Dolbeau : Paris, Angers, 1874-1878.
volume 3, p. 537
- LUNEAU, Caroline. **Etat des lieux du patrimoine industriel bâti**, 2008.
- **PORT Célestin. Dictionnaire historique, géographique et biographique de Maine-et-Loire. Edition H. Siraudeau et Cie : Angers, rééd. 1996.**
PORT Célestin. **Dictionnaire historique, géographique et biographique de Maine-et-Loire**. Edition H. Siraudeau et Cie : Angers, rééd. 1996.
volume 2, p. 379
- **Le Longeron au fil du temps**. Maulévrier : édition Hérault, 2007.
- Accès internet : <URL : [http : //www.observatoire.pays-des-mauges.com/home/home.php](http://www.observatoire.pays-des-mauges.com/home/home.php)>. **Observatoire du pays des Mauges**, 2005.

Périodiques

- **La société Mulliez frères**. In *De fil en aiguille*, n° 18, octobre 1996.

Annexe 1

Présentation des industries du Longeron, à partir de l'Etat des lieux du patrimoine industriel bâti
Présentation des industries du Longeron, à partir de l'Etat des lieux du patrimoine industriel bâti, réalisé par Caroline Luneau, en 2008.
Le textile.

La Filature Gallard(étudiée), devenue par la suite l'Établissement Bonnet-Allion, la Société Industrielle Mulliez frères puis la Société Mulliez-Flory, fondée en 1821, présente un intérêt patrimonial évident, notamment pour la qualité et la diversité architecturale. Puisque le site regroupe : une filature, un tissage, une usine de teinturerie, des bureaux, une chaufferie et sa cheminée d'usine, un entrepôt industriel, des logements d'ouvriers (étudiés) et un logement patronal (étudié) et un atelier de fabrication. La filature est très probablement le témoignage monumental le plus ancien et le mieux conservé de l'industrie textile dans les Mauges. De plus, le site est toujours en activité.

Les carrières.

La carrière de Gallard située sur le chemin de Gallard, après la Grotte de Lourdes, a été fondée par Raymond Gaboriau. Son exploitation dure de 1949 à 1956. Elle employait de 10 à 15 personnes. La pierre extraite est destinée aux routes du canton de Montfaucon et de Vendée, principalement dans la région des Landes-Genusson.

L'agroalimentaire.

Le moulin des Quatre Moulines, située au lieu-dit du même nom, dont la présence est attestée avant 1834. Aujourd'hui, n'est visible qu'une arche du pont, côté Vendée. Son nom vient probablement de la présence de ses quatre paires de meules.

Le moulin de la Berrie, connu aussi sous le nom de "Jean-Marie" un ancien meunier, est situé au lieu-dit le Pâtis. Sa présence est attestée avant 1834. Il est aujourd'hui en ruine.

Le travail du bois et du papier.

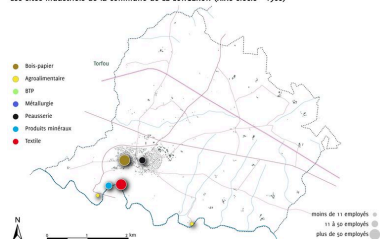
La fabrique de boîtes à fromage, située route de Toucharette, est fondée en 1906 par Prosper Angibert. Elle fabrique alors des objets de vannerie, d'osier et des boîtes en carton. L'entreprise est reprise en 1935 par Henri Desmettre et elle se spécialise dans la fabrication de boîtes à fromage. L'architecte Maurice Laurentin, propose un plan pour un projet d'agrandissement de l'usine, le 31 janvier 1953. Cet agrandissement correspond à un hangar et trois travées d'usine, chemin de la Rivière, le coût estimé est de 2 millions trois cents mille francs. Robert Chevalier est le dernier directeur de l'entreprise avant sa fermeture en 1978. Le site accueille depuis 1982 un foyer rural.

La peausserie et la chaussure.

L'Usine de chaussures Hulin-Baron, située au 14 rue du Calvaire, tient son nom du mariage de Pierre Hulin avec Antoinette Baron, en 1932. L'usine fabrique des chaussures pour enfants, fillettes et hommes sous la marque « Romany ». Un second atelier est créé rue d'Anjou. L'entreprise ferme ses portes en 1958. Cependant, leur fils, Paul Hulin crée une nouvelle entreprise en 1963. Son atelier se situe rue de la Grande Fontaine. La première année, il emploie un ouvrier, pour en 1981, employer huit à neuf ouvriers. L'entreprise est reprise par Gilbert Hulin, qui installe l'atelier au 10 boulevard du Bordage. Il emploie en 1994, dix sept ouvriers. La société cesse son activité en 2004. Le site est repris par une fabrique de chaussures écologiques, Chauss'Nature, qui emploie huit personnes.

Illustrations

Les sites industriels de la commune de LE LONGERON (XIXe siècle - 1960)

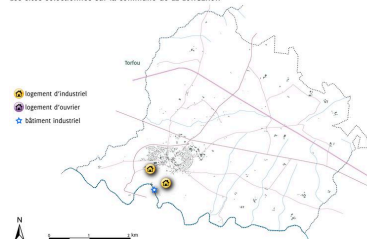


Le sites industriels de la commune du Longeron (XIXe siècle-1960).

Dess. Virginie Desvigne

IVR52_20114902371NUDA

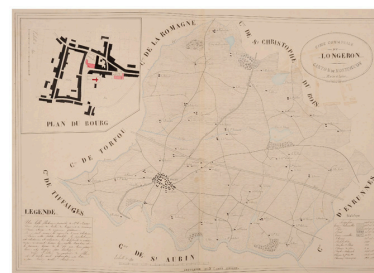
Les sites sélectionnés sur la commune de LE LONGERON



Le sites sélectionnés sur la commune du Longeron.

Dess. Virginie Desvigne


IVR52_20114902372NUDA



Plan du Longeron en 1877, tiré de l'Atlas cantonal de Maine-et-Loire.

Phot. Bruno Rousseau

IVR52_20104901739NUCAB



La filature Gallard, actuel entreprise Mulliez-Flory.

Phot. Bruno Rousseau

IVR52_20064900989NUCA

Dossiers liés

Dossier(s) de synthèse :

Présentation de l'opération d'inventaire de la communauté de communes de Moine et Sèvre (IA49010610)

Présentation du patrimoine industriel de la Communauté de Communes de Moine et Sèvre (IA49010609)

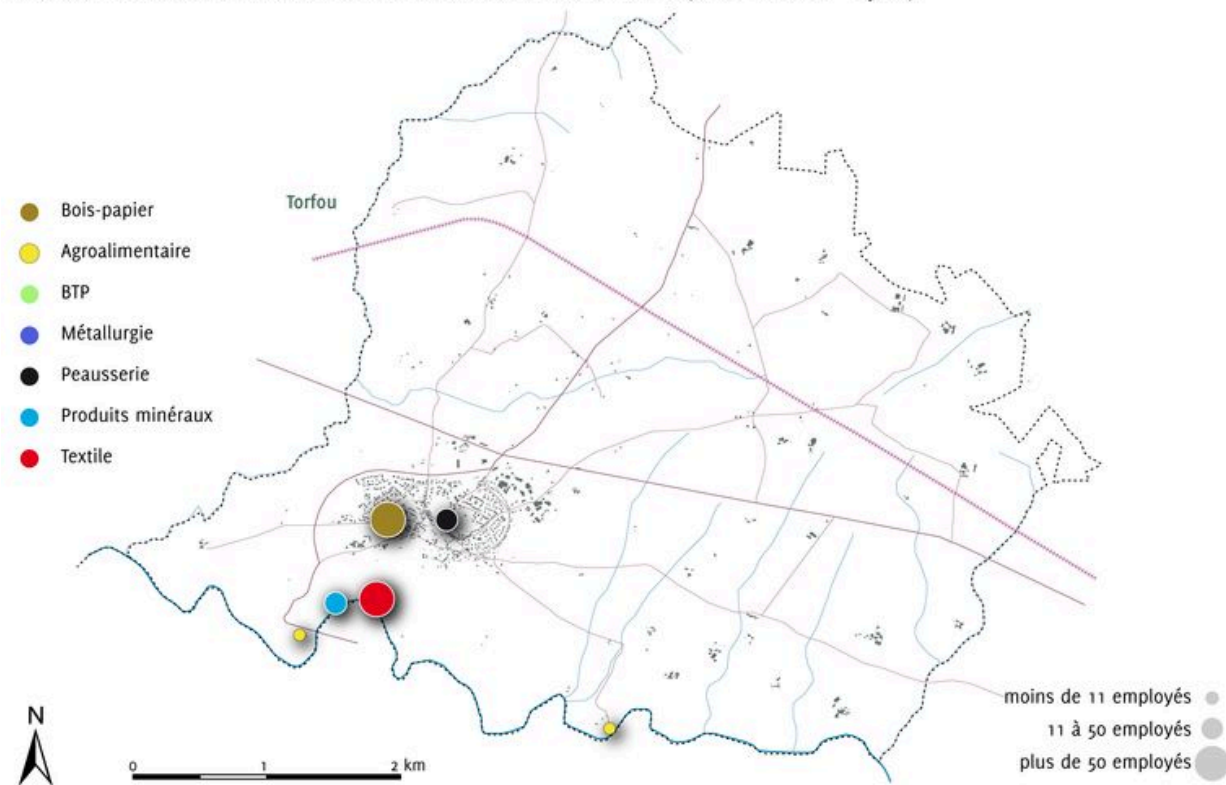
Oeuvres en rapport :

Filature Gallard ; Etablissement Bonnet-Allion ; Société Industrielle Mulliez frères ; Société Mulliez-Flory, Gallard, Le Longeron (IA49010561) Pays de la Loire, Maine-et-Loire, Le Longeron, Gallard

Auteur(s) du dossier : Hélène Achard, Maïté Ehlinger

Copyright(s) : (c) Communauté de Communes Moine et Sèvre ; (c) Région Pays de la Loire - Inventaire général

Les sites industriels de la commune de LE LONGERON (XIXe siècle - 1960)



Le sites industriels de la commune du Longeron (XIXe siècle-1960).

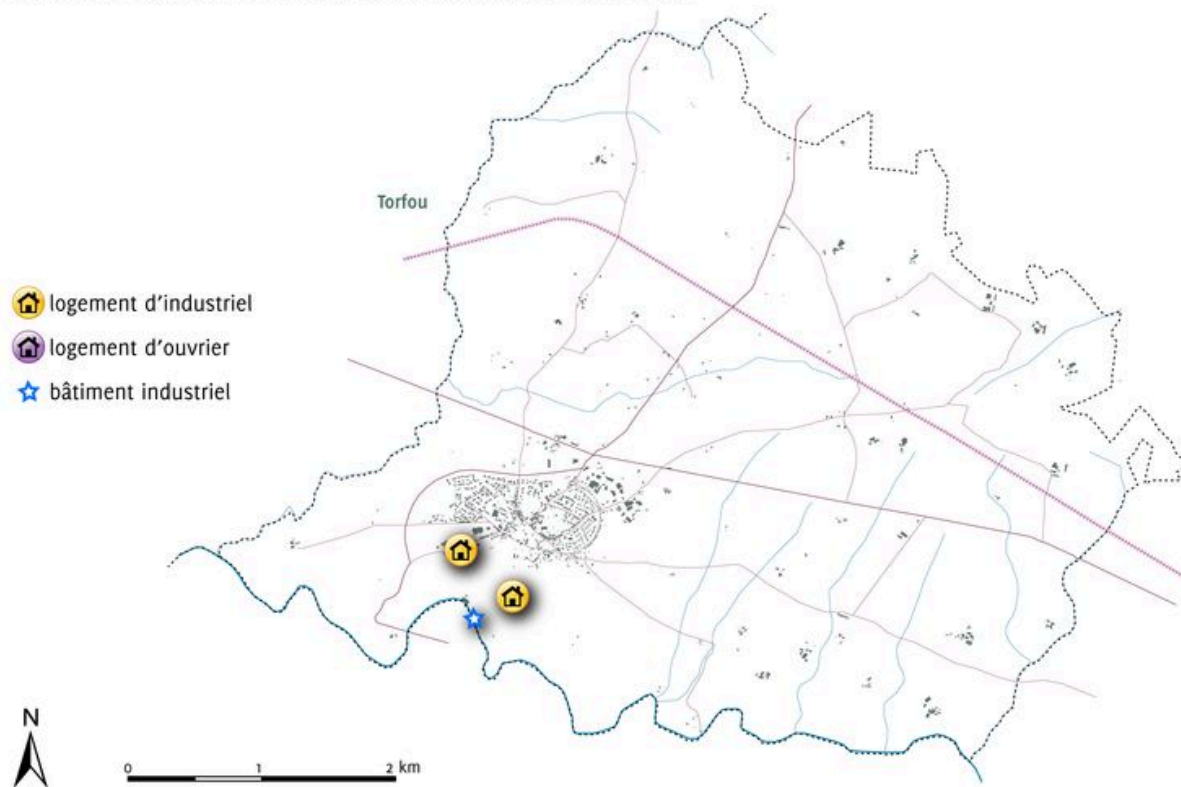
IVR52_20114902371NUDA

Auteur de l'illustration : Virginie Desvigne

Technique de relevé : reprise de fond ;

(c) Région Pays de la Loire - Inventaire général
communication libre, reproduction soumise à autorisation

Les sites sélectionnés sur la commune de LE LONGERON



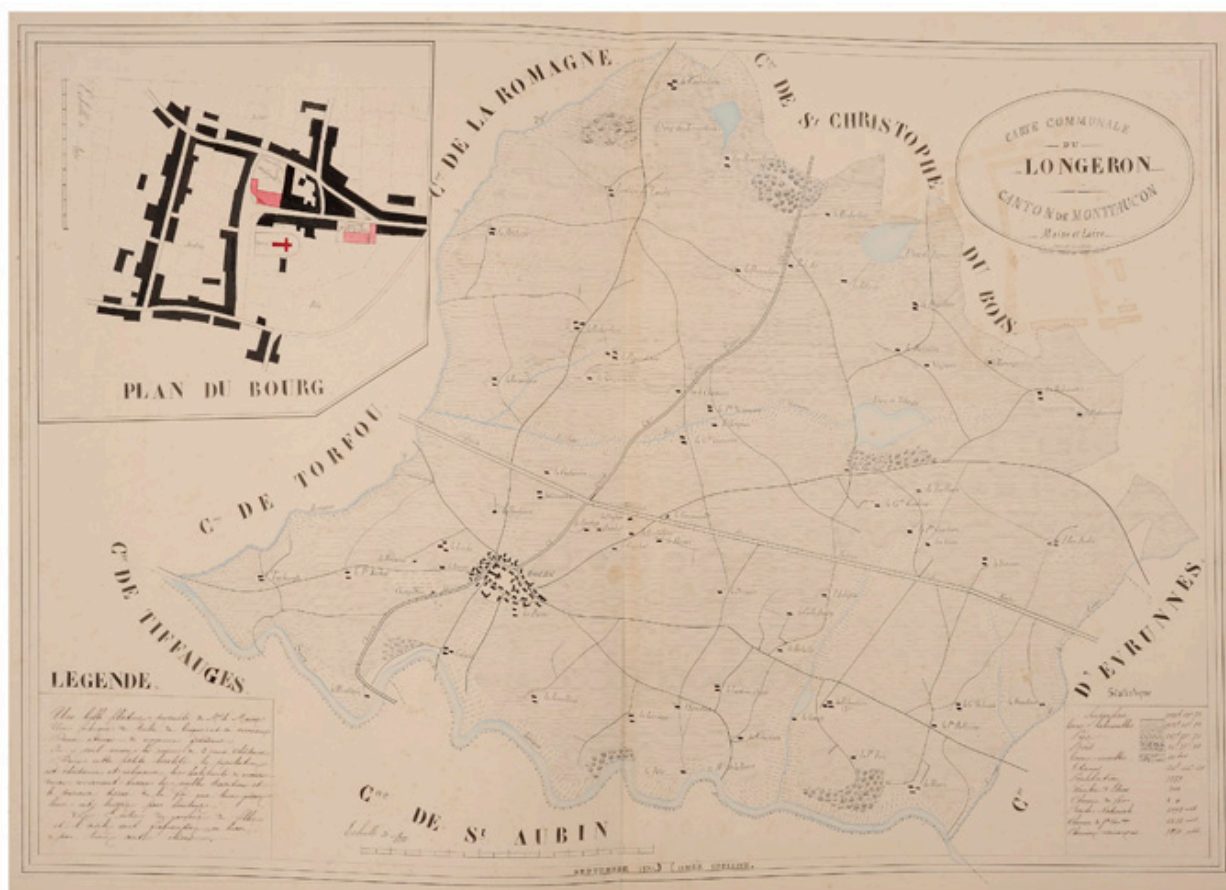
Le sites sélectionnés sur la commune du Longeron.

IVR52_20114902372NUDA

Auteur de l'illustration : Virginie Desvigne

Technique de relevé : reprise de fond ;

(c) Région Pays de la Loire - Inventaire général
communication libre, reproduction soumise à autorisation



Plan du Longeron en 1877, tiré de l'Atlas cantonal de Maine-et-Loire.

Référence du document reproduit :

- **Atlas cantonal de Maine-et-Loire**
Dessin, 1877 tiré de l'Atlas cantonal de Maine-et-Loire.
Archives départementales de Maine-et-Loire, Angers : S C 24 99

IVR52_20104901739NUCAB

Auteur de l'illustration : Bruno Rousseau

(c) Conseil départemental de Maine-et-Loire - Conservation départementale du patrimoine
communication libre, reproduction soumise à autorisation



La filature Gallard, actuel entreprise Mulliez-Flory.

IVR52_20064900989NUCA

Auteur de l'illustration : Bruno Rousseau

(c) Conseil départemental de Maine-et-Loire - Conservation départementale du patrimoine
communication libre, reproduction soumise à autorisation