

Pays de la Loire, Mayenne  
Thubœuf

## Pont de Haleine

### Références du dossier

Numéro de dossier : IA53001893  
Date de l'enquête initiale : 2001  
Date(s) de rédaction : 2006  
Cadre de l'étude : enquête thématique départementale rivière Mayenne  
Degré d'étude : étudié

### Désignation

Dénomination : pont

### Compléments de localisation

œuvre située en partie sur la région Basse Normandie, œuvre située en partie sur le département Orne, œuvre située en partie sur la commune Haleine  
Milieu d'implantation : en village  
Réseau hydrographique : la Mayenne  
Références cadastrales : 2018, ZD. non cadastré

### Historique

Le pont de Haleine a été construit à l'emplacement d'un gué, sur les plans définitivement établis par l'ingénieur ordinaire des Ponts et Chaussées Hétier le 20 novembre 1880. Les travaux ont été menés en 1881 et 1882 par l'entrepreneur de Pré-en-Pail Brout. Le décompte rectifié est approuvé par le préfet le 6 octobre 1882.

Période(s) principale(s) : 4e quart 19e siècle  
Dates : 1881 (daté par source)  
Auteur(s) de l'oeuvre : Hétier

### Description

Le pont, constitué d'une seule arche surbaissée, est construit en moellons de granite actuellement en grande partie enduits. L'arc est souligné par un parement de grand appareil en bossage.

### Éléments descriptifs

Matériau(x) du gros-oeuvre, mise en oeuvre et revêtement : granite, moellon

### Statut, intérêt et protection

Statut de la propriété : propriété publique

### Références documentaires


#### Documents d'archive

- Archives départementales de la Mayenne ; 2 S 342. **Construction du pont de Haleine, 1878-1882.**


## Documents figurés

- **Projet de construction du pont de Haleine : élévation, coupes longitudinale et transversales** / dessiné par Hétier. 1880. 1 dess. : encre et aquarelle. (Archives départementales de la Mayenne ; 2 S 342).

## Illustrations



Projet (réalisé) : élévation, coupes longitudinale et transversales.  
Autr. Hétier, Repro. François Lasa  
IVR52\_20025300472XA



Projet (réalisé) : élévation.  
Autr. Hétier, Repro. François Lasa  
IVR52\_20025300474XA



Vue d'ensemble depuis la rive gauche, en aval.  
Phot. François Lasa  
IVR52\_20065300769NUCA

## Dossiers liés

### Dossiers de synthèse :


Thuboeuf : présentation de la commune (IA53004297) Pays de la Loire, Mayenne, Thubœuf

Les ponts de l'aire d'étude "Rivière Mayenne" (IA53000591)

### Oeuvre(s) contenue(s) :

Auteur(s) du dossier : Nicolas Foisneau

Copyright(s) : (c) Région Pays de la Loire - Inventaire général ; (c) Conseil départemental de la Mayenne



Projet (réalisé) : élévation, coupes longitudinale et transversales.

Référence du document reproduit :

- **Projet de construction du pont de Haleine : élévation, coupes longitudinale et transversales** / dessiné par Hétier. 1880. 1 dess. : encre et aquarelle. (Archives départementales de la Mayenne ; 2 S 342).


IVR52\_20025300472XA

Auteur de l'illustration (reproduction) : François Lasa

Auteur du document reproduit : Hétier

Date de prise de vue : 2002

(c) Conseil départemental de la Mayenne ; (c) Région Pays de la Loire - Inventaire général  
communication libre, reproduction soumise à autorisation



Projet (réalisé) : élévation.

Référence du document reproduit :

- **Projet de construction du pont de Haleine : élévation, coupes longitudinale et transversales** / dessiné par Hétier. 1880. 1 dess. : encre et aquarelle. (Archives départementales de la Mayenne ; 2 S 342).

IVR52\_20025300474XA

Auteur de l'illustration (reproduction) : François Lasa

Auteur du document reproduit : Hétier

Date de prise de vue : 2002

(c) Conseil départemental de la Mayenne ; (c) Région Pays de la Loire - Inventaire général communication libre, reproduction soumise à autorisation



Vue d'ensemble depuis la rive gauche, en aval.

IVR52\_20065300769NUCA

Auteur de l'illustration : François Lasa

Date de prise de vue : 2006

(c) Région Pays de la Loire - Inventaire général  
communication libre, reproduction soumise à autorisation