

Pays de la Loire, Mayenne
Vaiges
la Robichère

Ferme, actuellement maison, la Robichère

Références du dossier

Numéro de dossier : IA53003916
Date de l'enquête initiale : 2004
Date(s) de rédaction : 2004
Cadre de l'étude : inventaire topographique
Degré d'étude : repéré

Désignation

Dénomination : ferme
Destinations successives : maison
Parties constituantes non étudiées : étable

Compléments de localisation

Milieu d'implantation : isolé
Références cadastrales : 1842, D, 344 ; 1982, YB, 8

Historique

La Robichère figure sur la carte de Cassini et sur le plan terrier de la seigneurie d'Aubigné, établi vers 1772. Le logis peut remonter au XVI^e siècle ou au XVII^e siècle. Ses façades ont été remaniées à la fin du XIX^e siècle ou dans la première décennie du XX^e siècle. L'étable, qui datait aussi peut-être du XVI^e siècle ou du XVII^e siècle, a été en grande partie démolie dans les années 1990.

Période(s) principale(s) : Temps modernes, limite 19^e siècle 20^e siècle

Description

L'ancienne ferme de la Robichère comprend deux bâtiments disposés perpendiculairement. Ils sont construits en moellons de grès. Le logis, couvert d'ardoises, possède des baies en brique et, pour l'appui des fenêtres et la base des piédroits de la porte, en calcaire marbrier taillé. A son extrémité sud se trouve un corps un peu plus bas dont l'ouverture est en moellon et à linteau de bois : il s'agit sans doute d'une ancienne petite étable ou toit à porcs. L'étable ne subsiste plus qu'à l'état de ruine. La Robichère appartient au type I des fermes.

Éléments descriptifs

Matériau(x) du gros-oeuvre, mise en oeuvre et revêtement : grès, moellon sans chaîne en pierre de taille
Matériau(x) de couverture : ardoise
Étage(s) ou vaisseau(x) : en rez-de-chaussée
Type(s) de couverture : toit à longs pans

Typologies et état de conservation

Typologies : La typologie des fermes est établie en fonction de l'importance des remaniements entrepris après l'établissement du cadastre en 1842. Type I : simple remaniement de l'existant. Type II : reconstruction partielle ; IIA : remaniement du logis ; IIB : remaniement complet ou reconstruction sur place du logis ; IIC : reconstruction du logis avec remaniement des dépendances principales. Type III : reconstruction complète. Type IV : construction ex nihilo.

Statut, intérêt et protection

Statut de la propriété : propriété privée

Références documentaires

Documents figurés

- **Chartrier de Thévalles. Plans terriers de la seigneurie d'Aubigné.** 1772-1777. 32 plans pos. en 1 album : encre et gouache ; 46 X 60 cm. (Microfilm : Archives départementales de la Mayenne, 1 Mi 351 R 42 245). (Collection particulière).
pl. 7
- **[La Robichère, à Vaiges : l'étable pendant sa démolition]** / fotogr. par le propriétaire. S.d. [années 1990]. 2 phot. pos. (Collection particulière).

Bibliographie

- ANGOT, Alphonse-Victor (abbé), GAUGAIN, Ferdinand (abbé). **Dictionnaire historique, topographique et biographique de la Mayenne.** Laval : A. Goupil, 4 vol., 1900-1910.
t. 3, p. 421 ; t. 4, p. 785

Illustrations



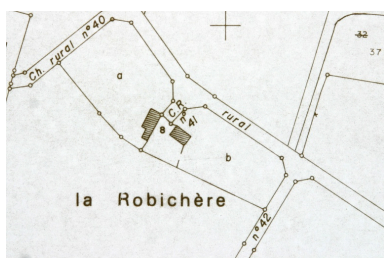
Extrait du plan terrier de la seigneurie d'Aubigné, vers 1772, pl. 7.
Repro. François Lasa
IVR52_20025301458NUCA



Extrait du plan cadastral de 1842, section D3.
Repro. François Lasa
IVR52_20045301116NUCA



Extrait du plan cadastral de 1936, section D3.
Repro. François Lasa
IVR52_20045301281NUCA



Extrait du plan cadastral renouvelé en 1982 et régulièrement mis à jour entre 1982 et 2002, section YB.
Repro. François Lasa
IVR52_20045302345NUCA



Photographie, années 1990 :
vue partielle de l'étable
pendant sa démolition.
Phot. François Lasa
IVR52_20045302178NUCAB



Photographie, années 1990 :
l'étable pendant sa démolition.
Repro. François Lasa
IVR52_20045302177NUCAB



Le logis.

Vue d'ensemble depuis l'est : les
vestiges de l'étable et le logis
Phot. François Lasa
IVR52_20045302179NUCA

Phot. François Lasa
IVR52_20045302230NUCA

Dossiers liés

Dossiers de synthèse :

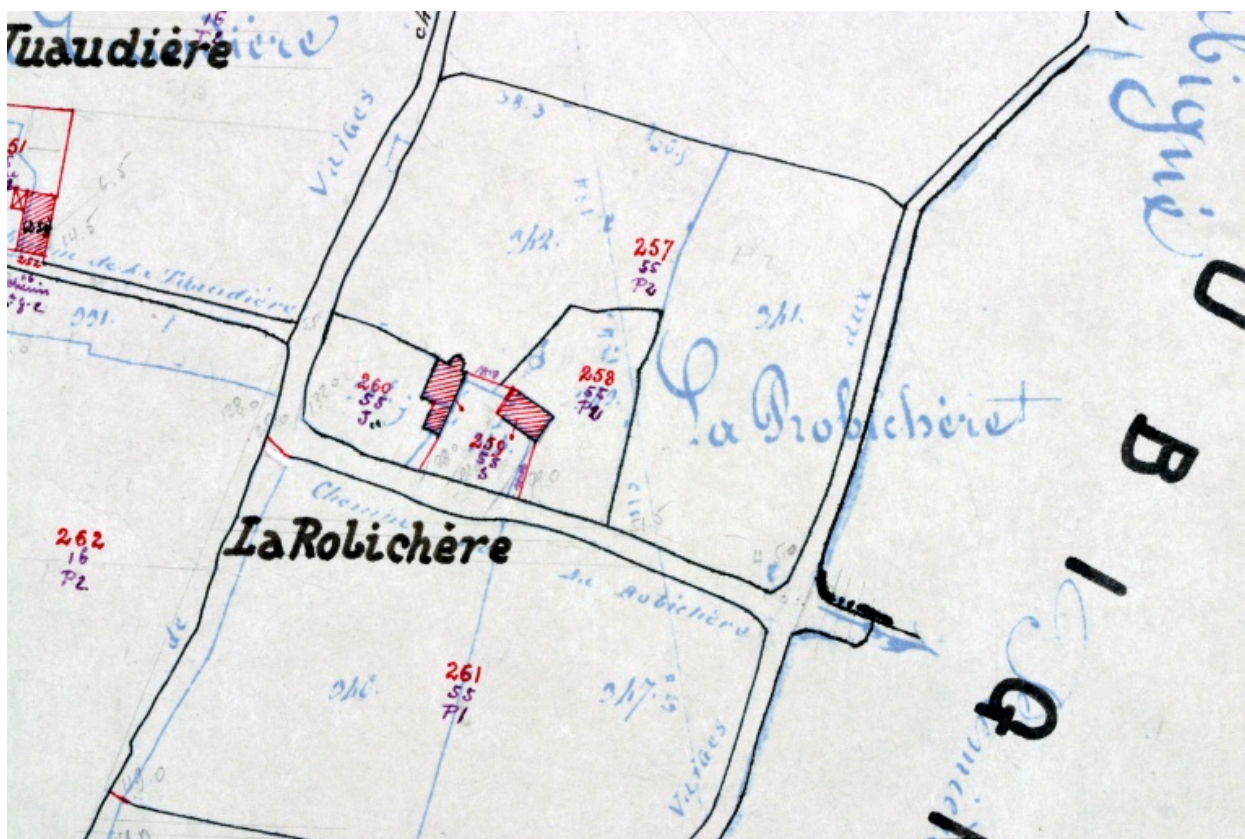
Vaiges, présentation de la commune (IA53004117) Pays de la Loire, Mayenne, Vaiges

Les fermes de la commune de Vaiges (IA53004121) Pays de la Loire, Mayenne, Vaiges

Oeuvre(s) contenue(s) :

Auteur(s) du dossier : Nicolas Foisneau, Christian Davy

Copyright(s) : (c) Région Pays de la Loire - Inventaire général ; (c) Conseil départemental de la Mayenne



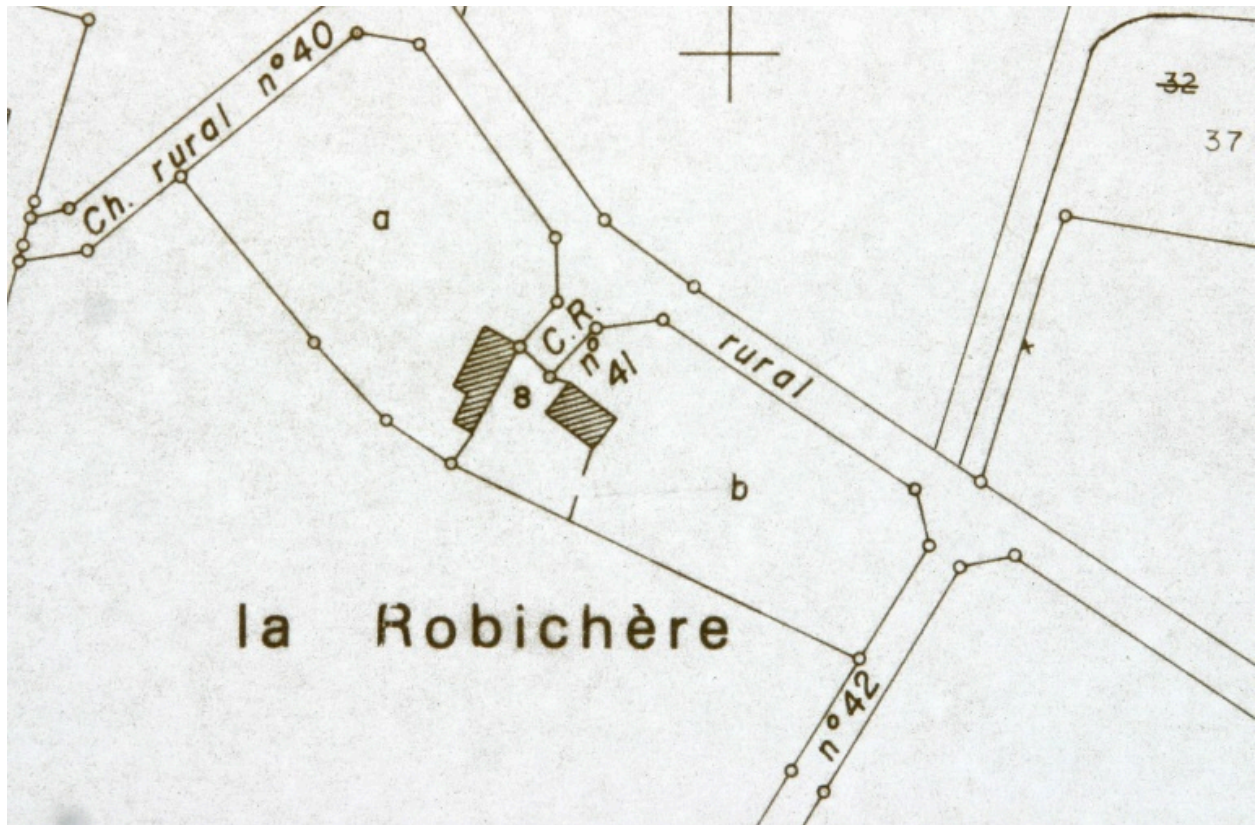
Extrait du plan cadastral de 1936, section D3.

IVR52_20045301281NUCA

Auteur de l'illustration (reproduction) : François Lasa

(c) Conseil départemental de la Mayenne

communication libre, reproduction soumise à autorisation



Extrait du plan cadastral renouvelé en 1982 et régulièrement mis à jour entre 1982 et 2002, section YB.

IVR52_20045302345NUCA

Auteur de l'illustration (reproduction) : François Lasa

(c) Ministère du budget, des comptes publics et de la réforme de l'Etat
communication libre, reproduction soumise à autorisation



Photographie, années 1990 : vue partielle de l'étable pendant sa démolition.

Référence du document reproduit :

- **[La Robichère, à Vaiges : l'étable pendant sa démolition]** / fotogr. par le propriétaire. S.d. [années 1990]. 2 phot. pos. (Collection particulière).

IVR52_20045302178NUCAB

Auteur de l'illustration : François Lasa

(c) Collection particulière

communication libre, reproduction soumise à autorisation



Photographie, années 1990 : l'étable pendant sa démolition.

Référence du document reproduit :

- **[La Robichère, à Vaiges : l'étable pendant sa démolition]** / fotogr. par le propriétaire. S.d. [années 1990]. 2 phot. pos. (Collection particulière).

IVR52_20045302177NUCAB

Auteur de l'illustration (reproduction) : François Lasa

(c) Collection particulière

communication libre, reproduction soumise à autorisation



Vue d'ensemble depuis l'est : les vestiges de l'étable et le logis

IVR52_20045302179NUCA

Auteur de l'illustration : François Lasa

(c) Région Pays de la Loire - Inventaire général
communication libre, reproduction soumise à autorisation



Le logis.

IVR52_20045302230NUCA

Auteur de l'illustration : François Lasa

(c) Région Pays de la Loire - Inventaire général
communication libre, reproduction soumise à autorisation