

Pays de la Loire, Maine-et-Loire  
Angers  
quartier Centre-ville  
19 rue Saint-Laud

## Maison dite maison Mequin

### Références du dossier

Numéro de dossier : IA49001036  
Date de l'enquête initiale : 1983  
Date(s) de rédaction : 1989  
Cadre de l'étude : inventaire topographique Angers intra-muros  
Degré d'étude : étudié

### Désignation

Dénomination : maison  
Appellation : Maison Mequin  
Parties constituantes non étudiées : boutique

### Compléments de localisation

Milieu d'implantation : en ville  
Références cadastrales : 1840, H2, 518 ; 1980, BS, 203 ; 1999, BS, 203

### Historique

Maison construite dans la 1ère moitié du XVIe siècle pour la famille Mequin qui est attestée en ces lieux de la fin du XVe siècle au milieu du XVIe siècle par des déclarations au chapitre de la collégiale Saint-Maurille. Le garde-corps de l'escalier est rapporté dans la 2e moitié du XVIIe siècle. Au XVIIIe siècle, le second étage carré est remanié : suppression du surplomb, réfection du colombage, et l'étage de comble est surélevé, couvert par un appentis brisé qui fait disparaître le pignon sur rue. Les aménagements intérieurs (lambris dans la cage d'escalier, placard, hotte de cheminée) datent du milieu et de la 2e moitié du XVIIIe siècle. La maison est occupée en 1628 par Robert Coustard, peintre attitré de Monsieur, frère du roi, portraitiste de la société angevine. Lors du recensement des maisons et habitants d'Angers vers 1769, elle appartient à l'orfèvre Alexis Chesneau. La façade conserve des traces de peinture bleue. Une restauration générale est effectuée en 1988.

Période(s) principale(s) : 1ère moitié 16e siècle, 2e moitié 17e siècle, 18e siècle  
Période(s) secondaire(s) : 2e moitié 17e siècle, milieu 18e siècle, 2e moitié 18e siècle

### Description

Maison sans cour, à un corps de logis à l'angle de deux rues, présentant sur l'espace public deux élévations en pan de bois à hourdis en torchis, les autres murs étant en schiste. Le logis est à deux étages carrés et étage de comble, couvert d'un grand appentis brisé avec pignon sur rue. L'escalier dans-œuvre, accessible par la rue latérale, comprend une volée en équerre, puis une vis, le tout en bois.

### Éléments descriptifs

Matériau(x) du gros-œuvre, mise en œuvre et revêtement : bois ; torchis ; schiste ; enduit partiel ; enduit ; pan de bois ; moellon sans chaîne en pierre de taille ; moyen appareil ; appareil mixte  
Matériau(x) de couverture : ardoise  
Étage(s) ou vaisseau(x) : sous-sol, 2 étages carrés, étage de comble  
Type(s) de couverture : appentis brisé

Escaliers : escalier dans-œuvre : escalier en vis sans jour, en charpente

## Typologies et état de conservation

Typologies : maison marchande des XVe-XVIe siècles: façade en pan de bois, structure rustique (type A1c)

État de conservation : restauré

## Décor

Techniques : sculpture, ferronnerie

Représentations : panier ; fleur ; fruit ; volute ; croix ; feuille ; raisin

Précision sur les représentations :

Un panier de fruits avec guirlandes de fleurs orne une hotte de cheminée. Un garde-corps en ferronnerie sur le palier du premier étage est à décor de motifs cruciformes insérés dans une grille à volutes que complètent des feuilles stylisées et des raisins.

## Statut, intérêt et protection

Illustration d'une maison en pan de bois de mise en oeuvre modeste, et des avatars que ce genre d'édifice peut subir, suppression d'encorbellement, surélévation et suppression d'un pignon pour un comble brisé. Une protection de cette maison comme de l'ensemble des derniers logis en pan de bois subsistants s'imposerait en raison de leur rareté et de leur intérêt historique.

Intérêt de l'œuvre : à signaler

Éléments remarquables : élévation, pan de bois

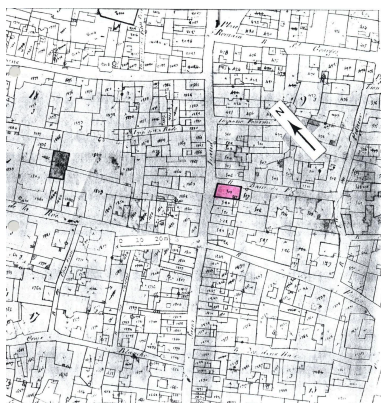
Statut de la propriété : propriété privée

## Références documentaires

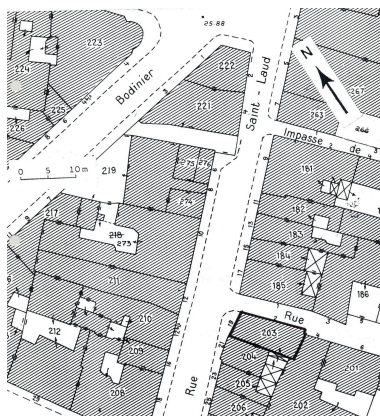
### Documents figurés

- **Rue Saint-Laud**, vue de situation (1ère maison à gauche). Eau-forte, par Huault-Dupuy, Valentin, [1855]. (Archives départementales de Maine-et-Loire ; 11 Fi 2465).
- Elévation antérieure (à droite sur le document). Photogr., par Furst, 1896. (Archives départementales de Maine-et-Loire ; 11 Fi 2468).

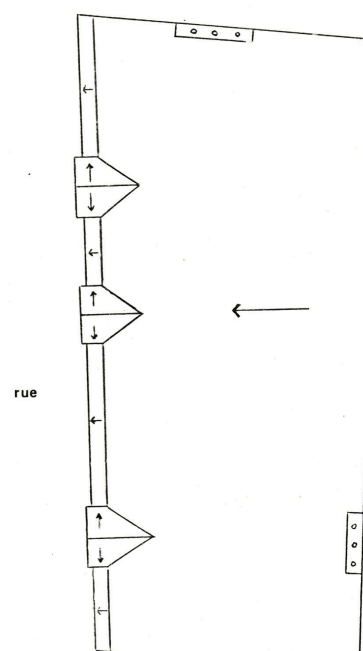
## Illustrations

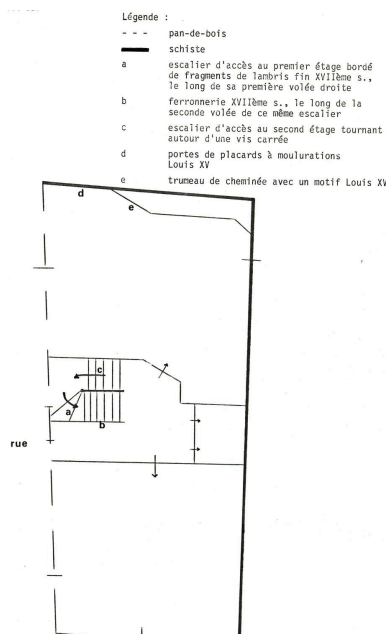


Plan-masse et de situation. D'après le plan cadastral, 1840, section H2, parcelle 518, éch. 1 : 1 000.  
Dess. I. Frager  
IVR52\_20004901998A4



Plan-masse et de situation. D'après le plan cadastral, 1980, section BS, parcelle 203, éch. 1 : 500, agrandi.  
Dess. I. Frager  
IVR52\_20004904677A4





Plan schématique du premier étage.

Dess. I. Frager

IVR52\_20004904679A4



Vue de situation.


Phot. Patrice Giraud

IVR52\_20034904997NUCA

Plan schématique de la couverture (dans son état actuel après le surélévement de la maison).

Dess. I. Frager

IVR52\_20004904678A4



Rue Saint-Laud : maisons n<sup>o</sup> 19 à 23, dessin aquarellé, par J. Rohard, fin 19<sup>e</sup> siècle.

Repro. Patrice Giraud,

Repro. François Lasa

IVR52\_19754901978X



Rue Saint-Laud, front est. De gauche à droite, maisons n<sup>o</sup> 17 à 25 et immeuble en retour sur la rue de la Roë, fotogr., [1<sup>ère</sup> moitié 20<sup>e</sup> siècle].

Repro. François Lasa,

Autr. Jean Evers

IVR52\_19864901342X



Elévations antérieure et latérale gauche.

Phot. Patrice Giraud

IVR52\_19834901787V



Cage d'escalier, palier du 1<sup>er</sup> étage.

Phot. Patrice Giraud

IVR52\_19844900654X



1er étage, pièce  
postérieure : mur postérieur.  
Phot. Patrice Giraud  
IVR52\_19844900656X



Sous-sol, porte de la cave antérieure.  
Phot. Patrice Giraud  
IVR52\_19844900657X



Sous-sol, cave antérieure : mur droit.  
Phot. Patrice Giraud  
IVR52\_19844900658X



Rue Saint-Laud, façades n° 13 à 21.  
Phot. Patrice Giraud,  
Phot. François Lasa  
IVR52\_19754905015V

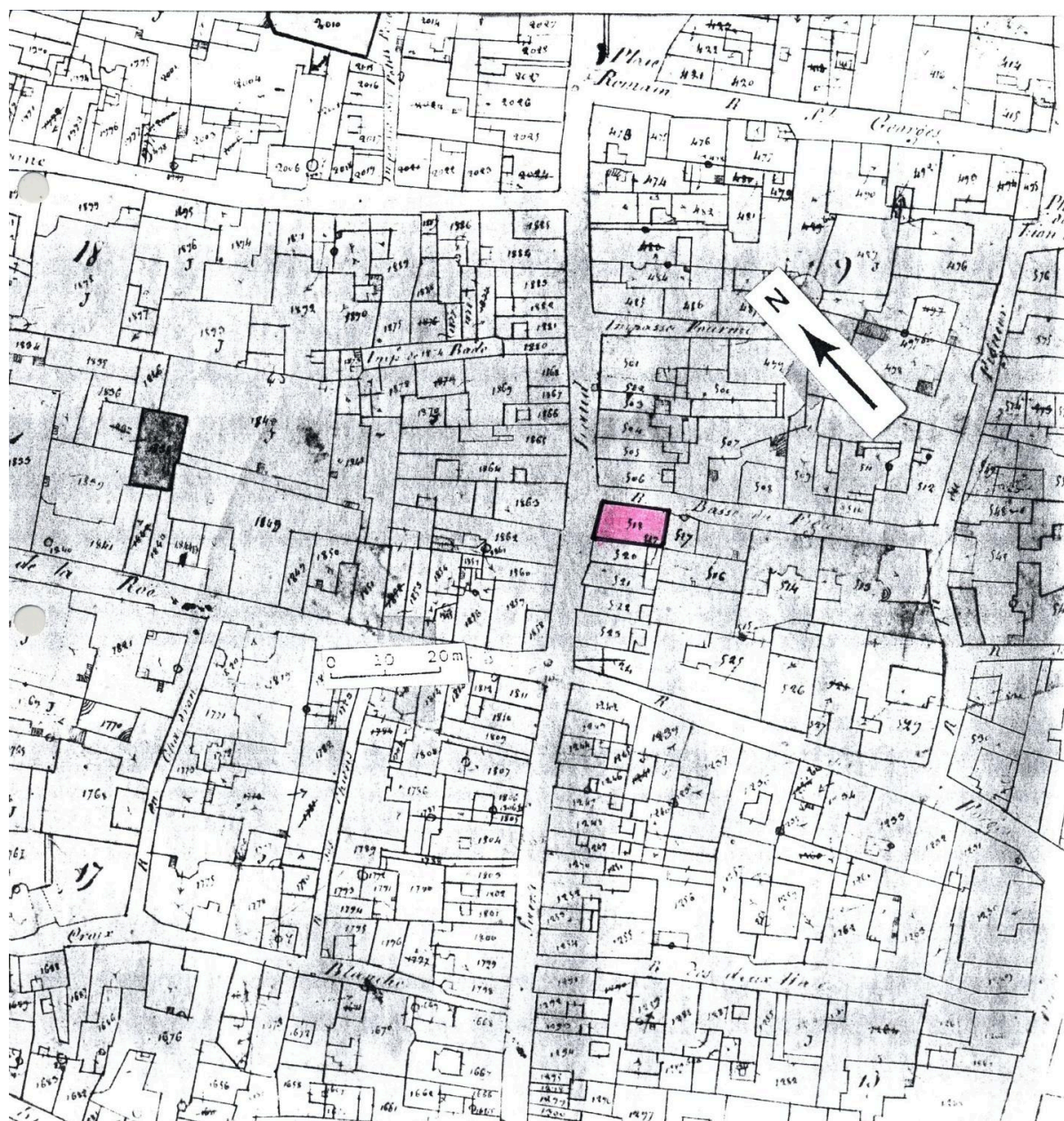
## Dossiers liés

### Dossiers de synthèse :

Angers intra-muros : présentation de l'aire d'étude (IA49006891) Pays de la Loire, Maine-et-Loire, Angers  
Demeures du centre historique (intra-muros) (IA49000778) Pays de la Loire, Maine-et-Loire, Angers, quartier Centre-ville  
L'habitat communal (IA49007141) Pays de la Loire, Maine-et-Loire, Angers, quartier Centre-ville

### Oeuvre(s) contenue(s) :

Auteur(s) du dossier : Dominique Letellier-d'Espinose, Olivier Biguet  
Copyright(s) : (c) Région Pays de la Loire - Inventaire général ; (c) Ville d'Angers



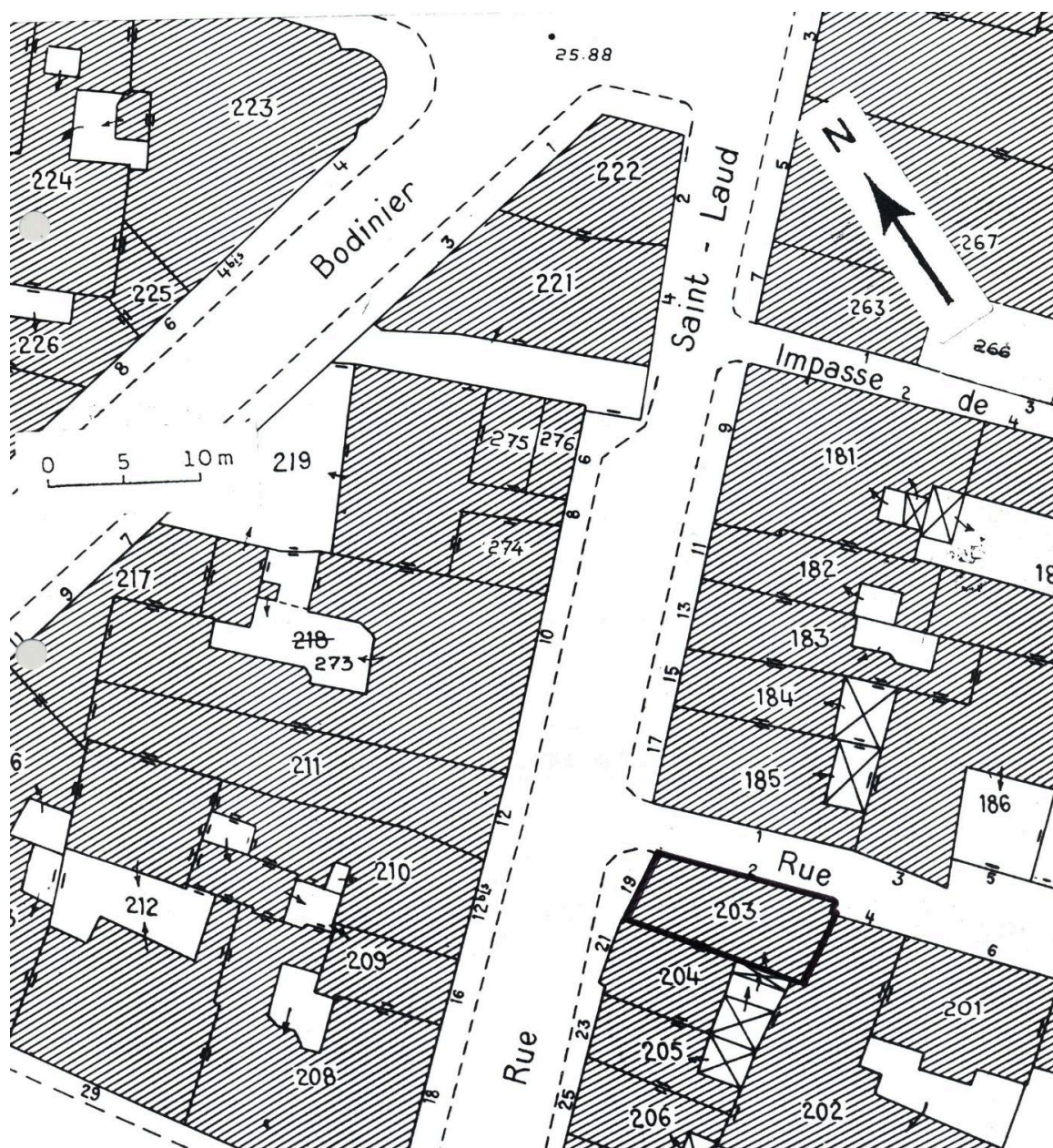
Plan-masse et de situation. D'après le plan cadastral, 1840, section H2, parcelle 518, éch. 1 : 1 000.

IVR52\_20004901998A4

Auteur de l'illustration : I. Frager

Date de prise de vue : 2006

(c) Ville d'Angers ; (c) Région Pays de la Loire - Inventaire général  
communication libre, reproduction soumise à autorisation



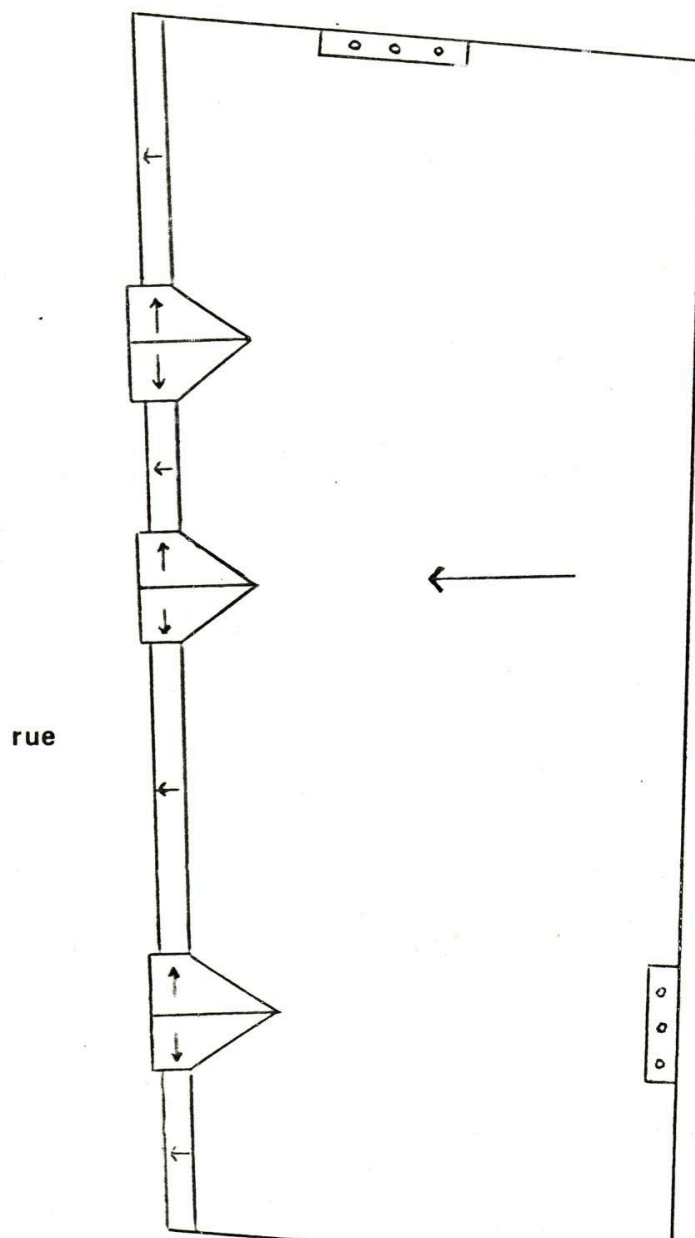
Plan-masse et de situation. D'après le plan cadastral, 1980, section BS, parcelle 203, éch. 1 : 500, agrandi.

IVR52\_20004904677A4

Auteur de l'illustration : I. Frager

Date de prise de vue : 1990

(c) Région Pays de la Loire - Inventaire général ; (c) Ville d'Angers  
communication libre, reproduction soumise à autorisation



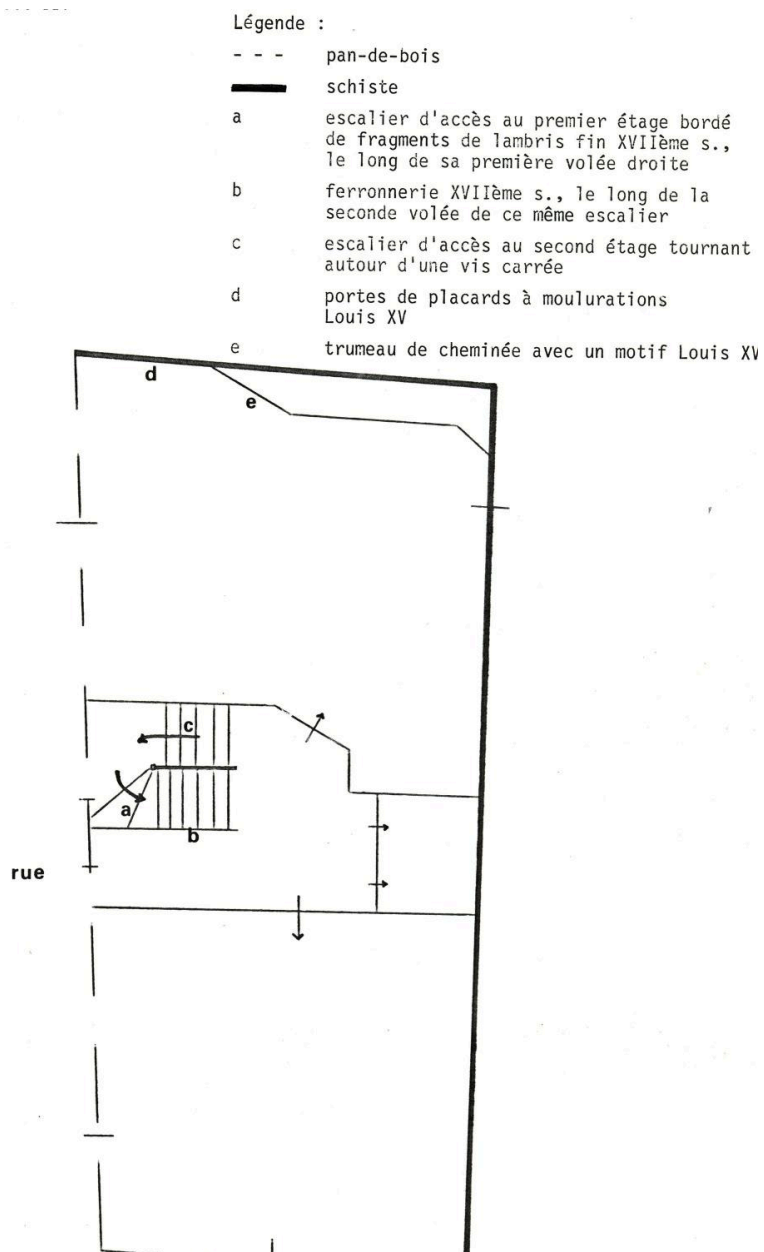
Plan schématique de la couverture (dans son état actuel après le surélévement de la maison).

IVR52\_20004904678A4

Auteur de l'illustration : I. Frager

Date de prise de vue : 2000

(c) Région Pays de la Loire - Inventaire général ; (c) Ville d'Angers  
communication libre, reproduction soumise à autorisation



Plan schématique du premier étage.

IVR52\_20004904679A4

Auteur de l'illustration : I. Frager

Date de prise de vue : 2000

(c) Région Pays de la Loire - Inventaire général ; (c) Ville d'Angers  
communication libre, reproduction soumise à autorisation



Vue de situation.

IVR52\_20034904997NUCA

Auteur de l'illustration : Patrice Giraud

(c) Région Pays de la Loire - Inventaire général  
communication libre, reproduction soumise à autorisation



Rue Saint-Laud : maisons n° 19 à 23, dessin aquarellé, par J. Rohard, fin 19e siècle.

Référence du document reproduit :

- Dessin à la plume et aquarelle, fin 19e siècle, par l'architecte Jules Rohard. (Musées d'Angers ; MA VI R 1206/1, inv. Labalte 7).

IVR52\_19754901978X

Auteur de l'illustration (reproduction) : Patrice Giraud, Auteur de l'illustration (reproduction) : François Lasa

Date de prise de vue : 1975

(c) Région Pays de la Loire - Inventaire général ; (c) Musées d'Angers  
communication libre, reproduction soumise à autorisation



Rue Saint-Laud, front est. De gauche à droite, maisons n° 17 à 25 et immeuble en retour sur la rue de la Roë, fotogr., [1ère moitié 20e siècle].

Référence du document reproduit :

- Rue Saint-Laud, front est. De gauche à droite, maisons n° 17 à 25 et immeuble en retour sur la rue de la Roë, fotogr., [1ère moitié 20e siècle]. (Bibliothèque municipale d'Angers ; fonds Evers).

IVR52\_19864901342X

Auteur de l'illustration (reproduction) : François Lasa

Auteur du document reproduit : Jean Evers

Date de prise de vue : 1986

(c) Région Pays de la Loire - Inventaire général ; (c) Bibliothèque municipale d'Angers  
communication libre, reproduction soumise à autorisation



Elévations antérieure et latérale gauche.

IVR52\_19834901787V

Auteur de l'illustration : Patrice Giraud

Date de prise de vue : 1983

(c) Région Pays de la Loire - Inventaire général  
communication libre, reproduction soumise à autorisation



Cage d'escalier, palier du 1er étage.

IVR52\_19844900654X

Auteur de l'illustration : Patrice Giraud

Date de prise de vue : 1984

(c) Région Pays de la Loire - Inventaire général  
communication libre, reproduction soumise à autorisation



1er étage, pièce postérieure : mur postérieur.

IVR52\_19844900656X

Auteur de l'illustration : Patrice Giraud

Date de prise de vue : 1984

(c) Région Pays de la Loire - Inventaire général  
communication libre, reproduction soumise à autorisation



Sous-sol, porte de la cave antérieure.

IVR52\_19844900657X

Auteur de l'illustration : Patrice Giraud

Date de prise de vue : 1984

(c) Région Pays de la Loire - Inventaire général  
communication libre, reproduction soumise à autorisation



Sous-sol, cave antérieure : mur droit.

IVR52\_19844900658X

Auteur de l'illustration : Patrice Giraud

Date de prise de vue : 1984

(c) Région Pays de la Loire - Inventaire général  
communication libre, reproduction soumise à autorisation



Rue Saint-Laud, façades n° 13 à 21.

IVR52\_19754905015V

Auteur de l'illustration : Patrice Giraud, Auteur de l'illustration : François Lasa

(c) Région Pays de la Loire - Inventaire général  
communication libre, reproduction soumise à autorisation