

Pays de la Loire, Mayenne
Saulges

Les fermes de la commune de Saulges

Références du dossier

Numéro de dossier : IA53003271

Date de l'enquête initiale : 2006

Date(s) de rédaction : 2006

Cadre de l'étude : inventaire topographique

Auteur(s) du dossier : Nicolas Foisneau, Christian Davy

Copyright(s) : (c) Région Pays de la Loire - Inventaire général ; (c) Conseil départemental de la Mayenne

Désignation

Dénomination : ferme

Aires d'études : Communauté de communes d'Erve-et-Charnie

Localisations :

Pays de la Loire, Mayenne

Saulges

Historique

La ferme est définie comme une unité d'exploitation agricole comprenant une habitation - parfois complétée d'un ancien logement converti en dépendance -, des espaces d'hébergement pour les animaux (étable, écurie, porcherie, bergerie, poulailler), des lieux de stockage des récoltes (grange, grenier) et des lieux de rangement du gros matériel (remise). L'ensemble des bâtiments qui la compose est plus ou moins groupé autour d'une cour ou auprès d'une voie de circulation. Le statut de ferme a été déterminé par la profession du chef de ménage indiquée dans le recensement de population le plus proche (1841 ou 1846) du cadastre ancien, établi pour Saulges en 1838. Les fermes isolées dans la campagne ou situées dans le bourg ont toutes été recensées et sont rassemblées dans le dossier collectif « fermes », mais celles situées dans les écarts (lieux-dits qui comprenaient en 1838 plusieurs ménages) et celles considérées comme des parties constituanes d'un manoir n'y figurent pas. Leurs bâtiments ont été pris en compte dans les dossiers collectifs « écarts » et « châteaux-manoirs-mottes ». Tous les bâtiments construits avant 1940, même subsistant sous forme de ruines, ont été repérés.

Au total, 54 fermes ont été répertoriées. Elles constituent plus des deux cinquièmes des dossiers consacrés à l'habitat qui regroupe, en outre, les maisons, les écarts, les manoirs, les châteaux et les moulins, soit 54 dossiers sur un total de 125.

Période(s) principale(s) : Fin du Moyen Age Temps modernes Epoque contemporaine

Description

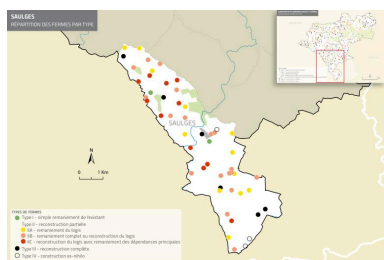
Typologies : La typologie des fermes est établie en fonction de l'importance des remaniements entrepris après l'établissement du cadastre en 1838. Type I : simple remaniement de l'existant. Type II : reconstruction partielle ; IIA : remaniement du logis ; IIB : remaniement complet ou reconstruction sur place du logis ; IIC : reconstruction du logis avec remaniement des dépendances principales. Type III : reconstruction complète. Type IV : construction ex nihilo.

Décompte des œuvres : bâti INSEE 174 ; repérées 54 ; étudiées 6

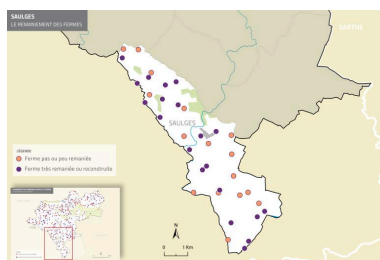
Présentation

Pour consulter la totalité du dossier et des tableaux statistiques, cliquez [ICI](#)

Illustrations



Carte de situation
des fermes par types.
Dess. Élodie Rama
IVR52_20105300518NUDA



Carte de situation des
fermes peu remaniées et très
remaniées ou reconstruites.
Dess. Élodie Rama
IVR52_20105300547NUDA



Le logis-dépendance
de la ferme du Plessis.
Phot. François Lasa
IVR52_20075301789NUCA

Dossiers liés

Dossier(s) de synthèse :

Saulges : présentation de la commune (IA53003268) Pays de la Loire, Mayenne, Saulges

Les fermes de la Communauté de communes d'Erve-et-Charnie (IA53002205)

Édifices repérés et/ou étudiés :

Écart, puis ferme, actuellement maison, la Cache, Saulges (IA53003296) Pays de la Loire, Mayenne, Saulges, la Cache
Écart, puis ferme, actuellement maison, la Chouanardière, Saulges (IA53003299) Pays de la Loire, Mayenne, Saulges, la Chouanardière

Écart, puis ferme, actuellement maison, la Mercerie, Saulges (IA53003332) Pays de la Loire, Mayenne, Saulges, la Mercerie

Écart, puis ferme, actuellement maison, le Gast, Saulges (IA53003313) Pays de la Loire, Mayenne, Saulges, le Gast

Écart, puis ferme, actuellement maison, les Hautes-Martinières, Saulges (IA53003330) Pays de la Loire, Mayenne, Saulges, les Hautes-Martinières

Écart, puis ferme, l'Angellerie, Saulges, Ballée (IA53003287) Pays de la Loire, Mayenne, Saulges, l'Angellerie

Écart, puis ferme, la Maison-Neuve, Saulges (IA53003325) Pays de la Loire, Mayenne, Saulges, la Maison-Neuve

Écart, puis ferme, les Jarié, Saulges (IA53003320) Pays de la Loire, Mayenne, Saulges, les Jarié

Édifice fortifié (?), puis ferme, actuellement maison, Montguyon, Saulges (IA53003337) Pays de la Loire, Mayenne, Saulges, Montguyon

Ferme, actuellement maison, Fontenay, Saulges (IA53003308) Pays de la Loire, Mayenne, Saulges, Fontenay

Ferme, actuellement maison, la Bougrière, Saulges (IA53003295) Pays de la Loire, Mayenne, Saulges, la Bougrière

Ferme, actuellement maison, la Débaudière, Saulges (IA53003305) Pays de la Loire, Mayenne, Saulges, la Débaudière

Ferme, actuellement maison, la Foyardière, Saulges (IA53003310) Pays de la Loire, Mayenne, Saulges, la Foyardière

Ferme, actuellement maison, la Glanerie, Saulges (IA53003314) Pays de la Loire, Mayenne, Saulges, la Glanerie

Ferme, actuellement maison, la Goupillère, Saulges (IA53003315) Pays de la Loire, Mayenne, Saulges, la Goupillère

Ferme, actuellement maison, la Juberdière, Saulges (IA53003321) Pays de la Loire, Mayenne, Saulges, la Juberdière

Ferme, actuellement maison, la Lande, Saulges (IA53003323) Pays de la Loire, Mayenne, Saulges, la Lande

Ferme, actuellement maison, la Louisière, Saulges (IA53003324) Pays de la Loire, Mayenne, Saulges, la Louisière

Ferme, actuellement maison, la Mogendrière, Saulges (IA53003333) Pays de la Loire, Mayenne, Saulges, la Mogendrière

Ferme, actuellement maison, la Moinerie, Saulges (IA53003334) Pays de la Loire, Mayenne, Saulges, la Moinerie

Ferme, actuellement maison, la Pichottière, Saulges (IA53003343) Pays de la Loire, Mayenne, Saulges, la Pichottière

Ferme, actuellement maison, la Pierrhée, Saulges (IA53003345) Pays de la Loire, Mayenne, Saulges, la Pierrhée

Ferme, actuellement maison, la Renouardière, Saulges (IA53003355) Pays de la Loire, Mayenne, Saulges, la Renouardière

Ferme, actuellement maison, la Reverserie, Saulges (IA53003356) Pays de la Loire, Mayenne, Saulges, la Reverserie

Ferme, actuellement maison, la Touche, Saulges (IA53003366) Pays de la Loire, Mayenne, Saulges, la Touche

Ferme, actuellement maison, la Vêquerie, Saulges (IA53003373) Pays de la Loire, Mayenne, Saulges, la Vêquerie

Ferme, actuellement maison, le Bois, Saulges, Epineux-le-Seguain (IA53003293) Pays de la Loire, Mayenne, Saulges, les Bois

Ferme, actuellement maison, le Coudray, Saulges (IA53003301) Pays de la Loire, Mayenne, Saulges, le Coudray

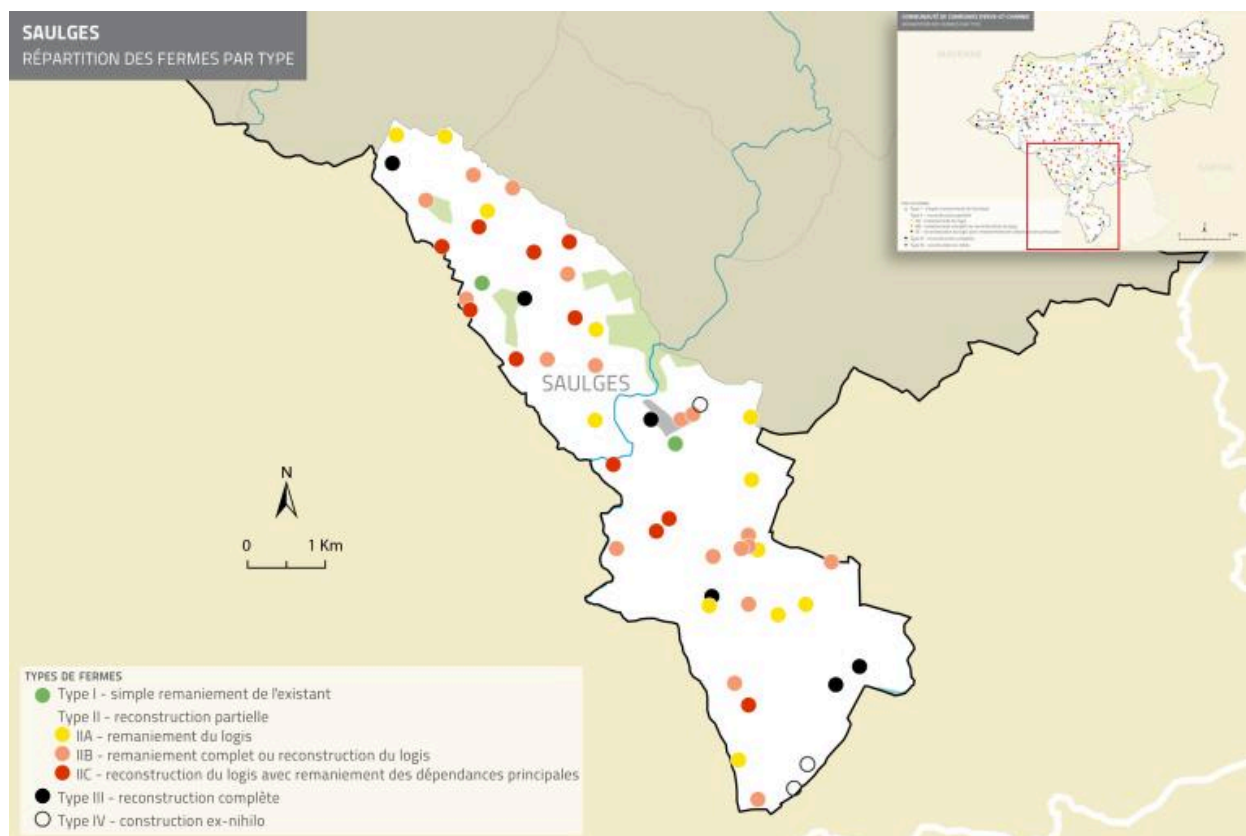
Ferme, actuellement maison, le Gast, Saulges (IA53003312) Pays de la Loire, Mayenne, Saulges, le Gast

Ferme, actuellement maison, le Grand-Semène, Saulges (IA53003362) Pays de la Loire, Mayenne, Saulges, le Grand-Semène

Ferme, actuellement maison, le Grand-Valtro, Saulges (IA53003371) Pays de la Loire, Mayenne, Saulges, le Grand-Valtro
Ferme, actuellement maison, le Haut-Pré, Saulges (IA53003351) Pays de la Loire, Mayenne, Saulges, le Haut-Pré
Ferme, actuellement maison, le Lamberdier, Saulges (IA53003322) Pays de la Loire, Mayenne, Saulges, le Lamberdier
Ferme, actuellement maison, le Petit-Semène, Saulges (IA53003363) Pays de la Loire, Mayenne, Saulges, le Petit-Semène
Ferme, actuellement maison, le Plessis, Saulges (IA53003376) Pays de la Loire, Mayenne, Saulges, le Plessis
Ferme, actuellement maison, le Pressoir, Saulges (IA53003354) Pays de la Loire, Mayenne, Saulges, le Pressoir
Ferme, actuellement maison, les Basses-Martinières, Saulges (IA53003329) Pays de la Loire, Mayenne, Saulges, les Basses-Martinières
Ferme, actuellement maison, les Halles-Grainières, Saulges (IA53003316) Pays de la Loire, Mayenne, Saulges, les Halles-Grainières
Ferme, actuellement maison, Préaux, Saulges (IA53003353) Pays de la Loire, Mayenne, Saulges, Préaux
Ferme, l'Eglaudière, Saulges (IA53003306) Pays de la Loire, Mayenne, Saulges, l'Eglaudière
Ferme, la Blinière, Saulges (IA53003291) Pays de la Loire, Mayenne, Saulges, la Blinière
Ferme, la Bluterie, Saulges (IA53003292) Pays de la Loire, Mayenne, Saulges, la Bluterie
Ferme, la Boisselière, Saulges (IA53003294) Pays de la Loire, Mayenne, Saulges, la Boisselière
Ferme, la Croix, Saulges (IA53003303) Pays de la Loire, Mayenne, Saulges, la Croix
Ferme, la Cruchette, Saulges (IA53003304) Pays de la Loire, Mayenne, Saulges, la Cruchette
Ferme, la Grande-Mardelle, Saulges (IA53003327) Pays de la Loire, Mayenne, Saulges, la Grande-Mardelle
Ferme, la Herprière, Saulges (IA53003319) Pays de la Loire, Mayenne, Saulges, la Herprière
Ferme, la Nouerie, Saulges (IA53003341) Pays de la Loire, Mayenne, Saulges, la Nouerie
Ferme, la Paumerie, Saulges (IA53003342) Pays de la Loire, Mayenne, Saulges, la Paumerie
Ferme, la Petite-Mardelle, Saulges (IA53003328) Pays de la Loire, Mayenne, Saulges, la Petite-Mardelle
Ferme, la Pouvrie, Saulges (IA53003349) Pays de la Loire, Mayenne, Saulges, la Pouvrie
Ferme, la Rhéairie, Saulges (IA53003358) Pays de la Loire, Mayenne, Saulges, la Rhéairie
Ferme, la Tréhardière, Saulges (IA53003369) Pays de la Loire, Mayenne, Saulges, la Tréhardière
Ferme, les Rues, Saulges (IA53003360) Pays de la Loire, Mayenne, Saulges, les Rues
Ferme, puis écart, 22 rue des Grottes, anciennement la Place, Saulges (IA53003346) Pays de la Loire, Mayenne, Saulges, la Place, 22, rue des Grottes
Ferme, puis écart, actuellement maison, la Chevalerie, Saulges (IA53003298) Pays de la Loire, Mayenne, Saulges, la Chevalerie
Ferme, puis écart, actuellement maison, la Croix-Boissé, Saulges (IA53003377) Pays de la Loire, Mayenne, Saulges, la Croix-Boissé
Ferme, puis écart, Marcé, Saulges (IA53003326) Pays de la Loire, Mayenne, Saulges, Marcé
Ferme, puis maison, 18 rue des Grottes, anciennement la Pinocherie, Saulges (IA53003419) Pays de la Loire, Mayenne, Saulges, la Pinocherie, 18 rue des Grottes
Ferme, puis maison, Bellevue, Saulges (IA53003289) Pays de la Loire, Mayenne, Saulges, Bellevue
Ferme, Soulgé, Saulges (IA53003365) Pays de la Loire, Mayenne, Saulges, Soulgé
Manoir, puis ferme, actuellement maison, la Vieille-Cour, Saulges (IA53003374) Pays de la Loire, Mayenne, Saulges, la Vieille-Cour
Manoir, puis ferme, actuellement maison, le Petit-Valtro, Saulges (IA53003372) Pays de la Loire, Mayenne, Saulges, le Petit-Valtro
Manoir, puis ferme, actuellement maison, les Champs-Huons, Saulges (IA53003297) Pays de la Loire, Mayenne, Saulges, les Champs-Huons
Manoir (?), puis ferme, actuellement maison, la Salle, Saulges (IA53003361) Pays de la Loire, Mayenne, Saulges, la Salle
Manoir (?), puis ferme, les Trais, Saulges (IA53003368) Pays de la Loire, Mayenne, Saulges, les Trais

Auteur(s) du dossier : Nicolas Foisneau, Christian Davy

Copyright(s) : (c) Région Pays de la Loire - Inventaire général ; (c) Conseil départemental de la Mayenne



Carte de situation des fermes par types.

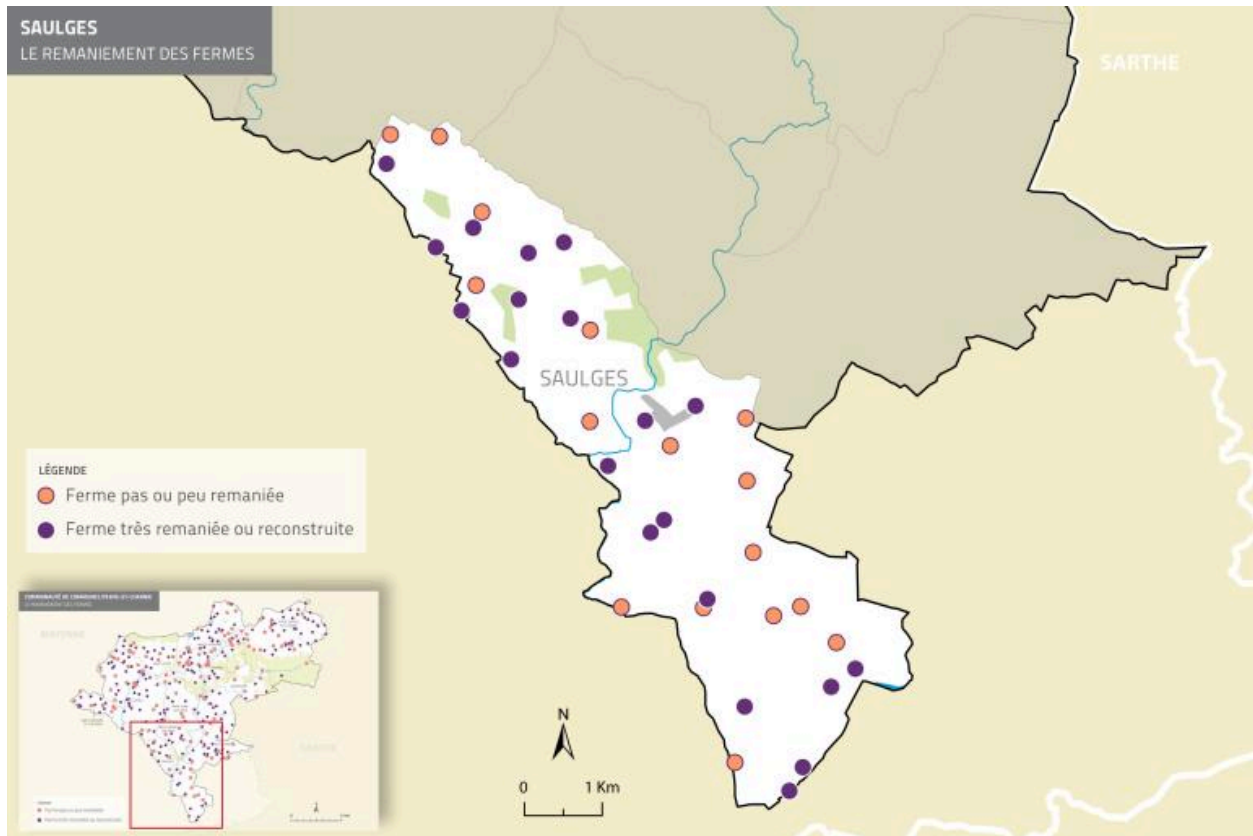
IVR52_20105300518NUDA

Auteur de l'illustration : Élodie Rama

Date de prise de vue : 2010

Technique de relevé : reprise de fond ;

(c) Région Pays de la Loire - Inventaire général
communication libre, reproduction soumise à autorisation



Carte de situation des fermes peu remaniées et très remaniées ou reconstruites.

IVR52_20105300547NUDA

Auteur de l'illustration : Élodie Rama

Date de prise de vue : 2010

Technique de relevé : reprise de fond ;

(c) Région Pays de la Loire - Inventaire général
communication libre, reproduction soumise à autorisation



Le logis-dépendance de la ferme du Plessis.

IVR52_20075301789NUCA

Auteur de l'illustration : François Lasa

Date de prise de vue : 2007

(c) Région Pays de la Loire - Inventaire général
communication libre, reproduction soumise à autorisation