

Pays de la Loire, Vendée
L'Île-d'Elle
Bourg
rue de la Mairie
Presbytère puis mairie, rue de la Mairie

Atlas

Références du dossier

Numéro de dossier : IM85000721

Date de l'enquête initiale : 2019

Date(s) de rédaction : 2019

Cadre de l'étude : inventaire topographique Vallée de la Sèvre Niortaise, Marais poitevin

Degré d'étude : étudié

Désignation

Dénomination : livre

Compléments de localisation

Milieu d'implantation : en village

Références cadastrales : 2017, AD, 188

Historique

Comme cela est précisé sur la page de titre, cet atlas a été "fait collectivement par les élèves de l'école laïque de garçons sous la direction et avec l'aide de l'instituteur", M. Métayer, entre le 20 janvier et le 10 mai 1890. Présenté à l'Exposition scolaire de Tours de 1892, il y a reçu la médaille de bronze. Au revers de la première de couverture est fixée la liste des 17 élèves, avec leur date de naissance et leur âge (de 9 à 13 ans).

Période(s) principale(s) : 4e quart 19e siècle

Dates : 1890 (porte la date)

Description

Cet atlas est constitué de 36 feuillets réunis par une reliure cartonnée. 19 thèmes sont abordés, allant du particulier au général, soit du groupe scolaire de L'Île-d'Elle (inauguré à peine trois ans avant la confection de l'atlas) au monde, en passant par la commune, le canton, le département de la Vendée, la France (géographie, histoire, économie) et ses colonies.

Éléments descriptifs

Catégorie(s) technique(s) : dessin

Matériaux : papier

Mesures : l : 55 cmla : 44 cm


Représentations :
carte

Inscriptions & marques : date, signature


Statut, intérêt et protection

Statut de la propriété : propriété de la commune


Illustrations



Première de couverture.
 Phot. Yannis (reproduction) Suire
 IVR52_20198500946NUCA



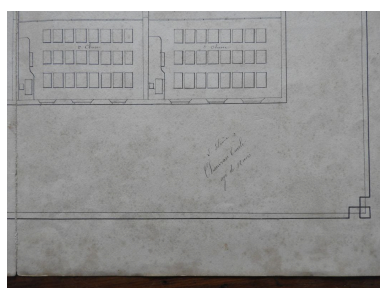
Liste des élèves ayant contribué à la réalisation de l'atlas, fixée au verso de la première de couverture.
 Phot. Yannis (reproduction) Suire
 IVR52_20198500947NUCA



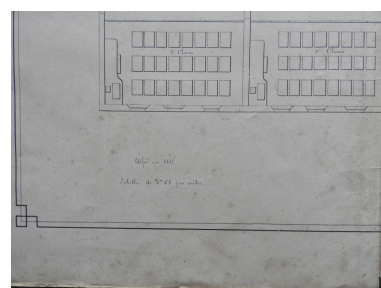
Page de titre.
 Phot. Yannis (reproduction) Suire
 IVR52_20198500948NUCA



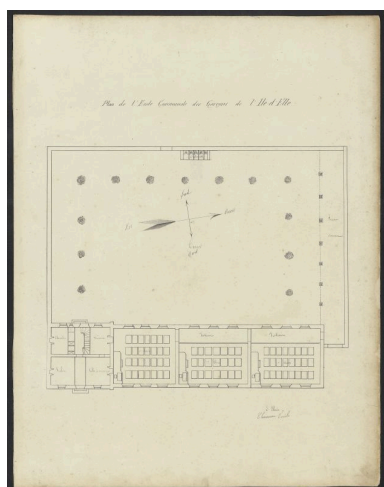
Élévation et plan du groupe scolaire.
 Phot. Yannis (reproduction) Suire
 IVR52_20198500949NUCA




Détail du plan du groupe scolaire : signature de l'élève Emile Chauveau, âgé de 12 ans.
 Phot. Yannis (reproduction) Suire
 IVR52_20198500985NUCA



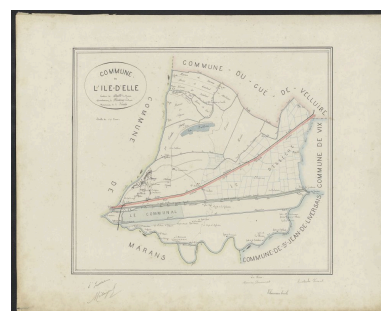
Détail du plan du groupe scolaire : date et échelle.
 Phot. Yannis (reproduction) Suire
 IVR52_20198500986NUCA



Plan de l'école de garçons (actuelles boucherie et salle des fêtes).
 Phot. Yannis (reproduction) Suire




Description de la commune de L'Île-d'Elle.
 Phot. Yannis (reproduction) Suire
 IVR52_20198500951NUCA

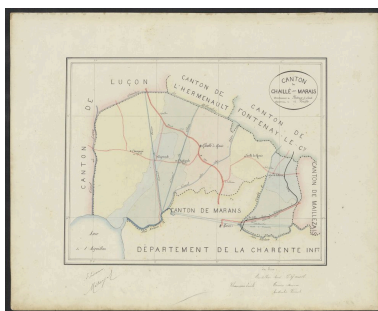


Carte de la commune de L'Île-d'Elle.
 Phot. Yannis (reproduction) Suire
 IVR52_20198500952NUCA


IVR52_20198500950NUCA



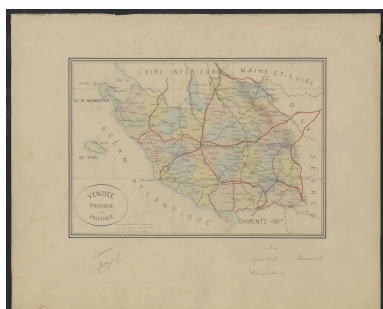
Commune de l'Île-d'Elle (suite) et canton de Chaillé-les-Marais : description.
Phot. Yannis (reproduction) Suire
IVR52_20198500953NUCA




Carte du canton de Chaillé-les-Marais.
Phot. Yannis (reproduction) Suire
IVR52_20198500954NUCA



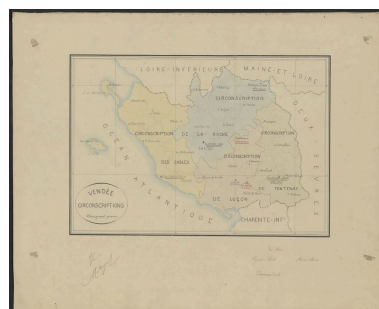
Vendée, géographie historique, géographie administrative, instruction publique : description.
Phot. Yannis (reproduction) Suire
IVR52_20198500955NUCA




Carte de la Vendée physique et politique.
Phot. Yannis (reproduction) Suire
IVR52_20198500956NUCA



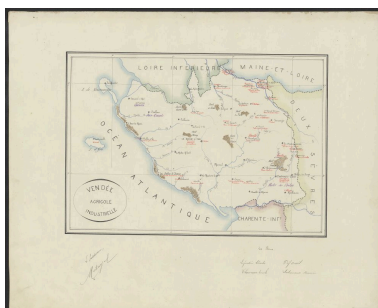
Vendée : description géographique.
Phot. Yannis (reproduction) Suire
IVR52_20198500957NUCA




Vendée : carte des circonscriptions d'enseignement primaire.
Phot. Yannis (reproduction) Suire
IVR52_20198500958NUCA



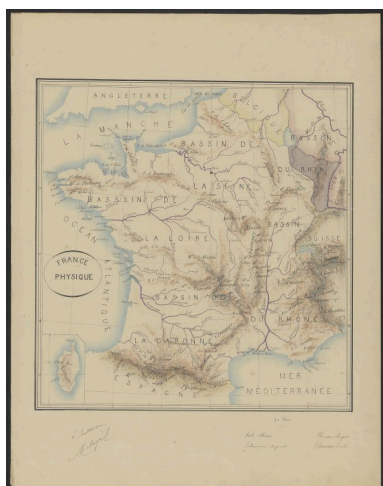
Vendée : économie et histoire.
Phot. Yannis (reproduction) Suire
IVR52_20198500959NUCA




Carte de la Vendée agricole et industrielle.
Phot. Yannis (reproduction) Suire
IVR52_20198500960NUCA




France physique : description.
Phot. Yannis (reproduction) Suire
IVR52_20198500961NUCA



Carte physique de la France.
Phot. Yannis (reproduction) Suire
IVR52_20198500962NUCA




France administrative :
description (1/2).
Phot. Yannis (reproduction) Suire
IVR52_20198500963NUCA



France administrative :
description (2/2).
Phot. Yannis (reproduction) Suire
IVR52_20198500964NUCA




France : carte des départements.
Phot. Yannis (reproduction) Suire
IVR52_20198500965NUCA



France par provinces : description.
Phot. Yannis (reproduction) Suire
IVR52_20198500966NUCA




France, carte des anciennes provinces.
Phot. Yannis (reproduction) Suire
IVR52_20198500967NUCA



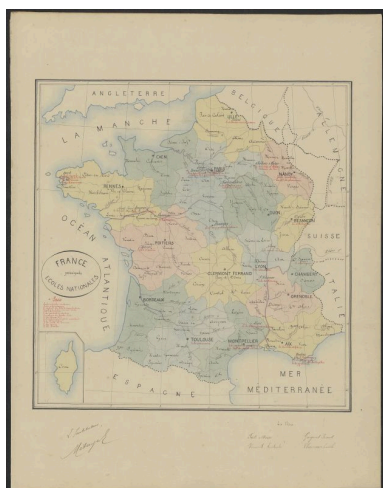
France : instruction publique
(principes et organisation).
Phot. Yannis (reproduction) Suire
IVR52_20198500968NUCA




France : carte des
académies scolaires.
Phot. Yannis (reproduction) Suire
IVR52_20198500969NUCA



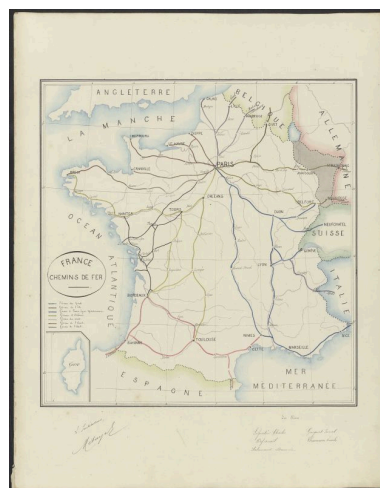
France : écoles
nationales, description.
Phot. Yannis (reproduction) Suire
IVR52_20198500970NUCA




France : carte des écoles nationales.
Phot. Yannis (reproduction) Suire
IVR52_20198500971NUCA



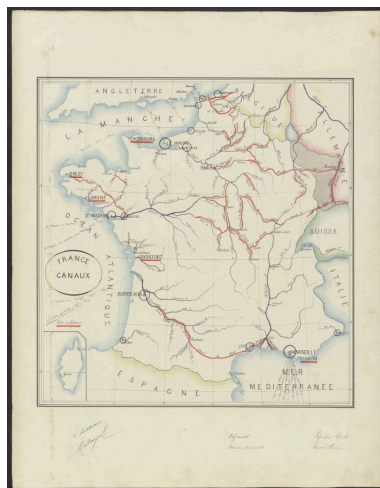
France : voies de communication, description.
Phot. Yannis (reproduction) Suire
IVR52_20198500972NUCA




France : carte du réseau des chemins de fer.
Phot. Yannis (reproduction) Suire
IVR52_20198500973NUCA



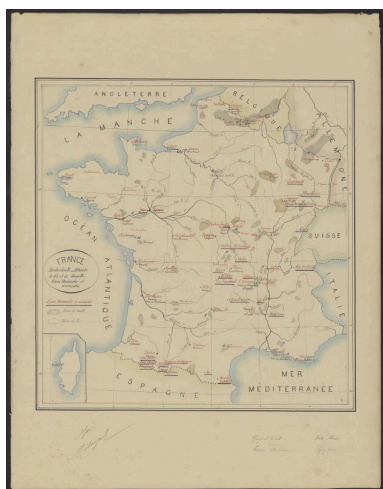
France, voies navigables : description.
Phot. Yannis (reproduction) Suire
IVR52_20198500974NUCA




France : carte des canaux.
Phot. Yannis (reproduction) Suire
IVR52_20198500975NUCA



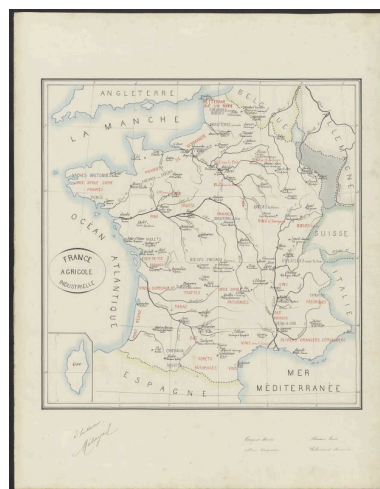
France, industries extractives : description.
Phot. Yannis (reproduction) Suire
IVR52_20198500976NUCA



Carte de la France industrielle, mines de fer et de houille, eaux thermales et minérales.
Phot. Yannis (reproduction) Suire




France agricole et industrielle : description.
Phot. Yannis (reproduction) Suire
IVR52_20198500978NUCA



Carte de la France agricole et industrielle.
Phot. Yannis (reproduction) Suire
IVR52_20198500979NUCA


IVR52_20198500977NUCA



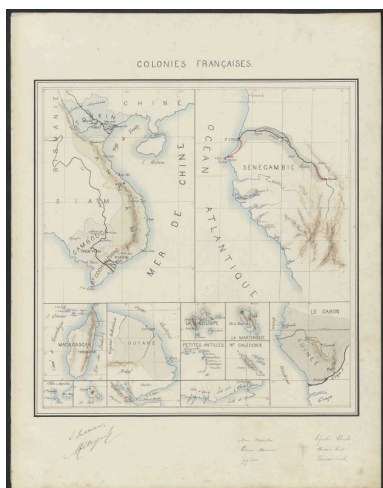
Algérie et Tunisie : description.
Phot. Yannis (reproduction) Suire
IVR52_20198500980NUCA



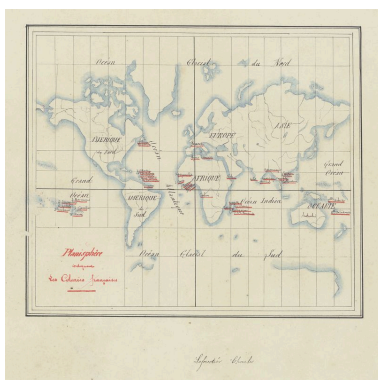
Algérie et Tunisie : carte.
Phot. Yannis (reproduction) Suire
IVR52_20198500981NUCA



Colonies françaises : description.
Phot. Yannis (reproduction) Suire
IVR52_20198500982NUCA



Colonies françaises.
Phot. Yannis (reproduction) Suire
IVR52_20198500983NUCA



Planisphere situant les colonies françaises.
Phot. Yannis (reproduction) Suire
IVR52_20198500984NUCA

Dossiers liés

Édifice : Presbytère puis mairie, rue de la Mairie (IA85002022) Pays de la Loire, Vendée, L'Île-d'Elle, Bourg, rue de la Mairie

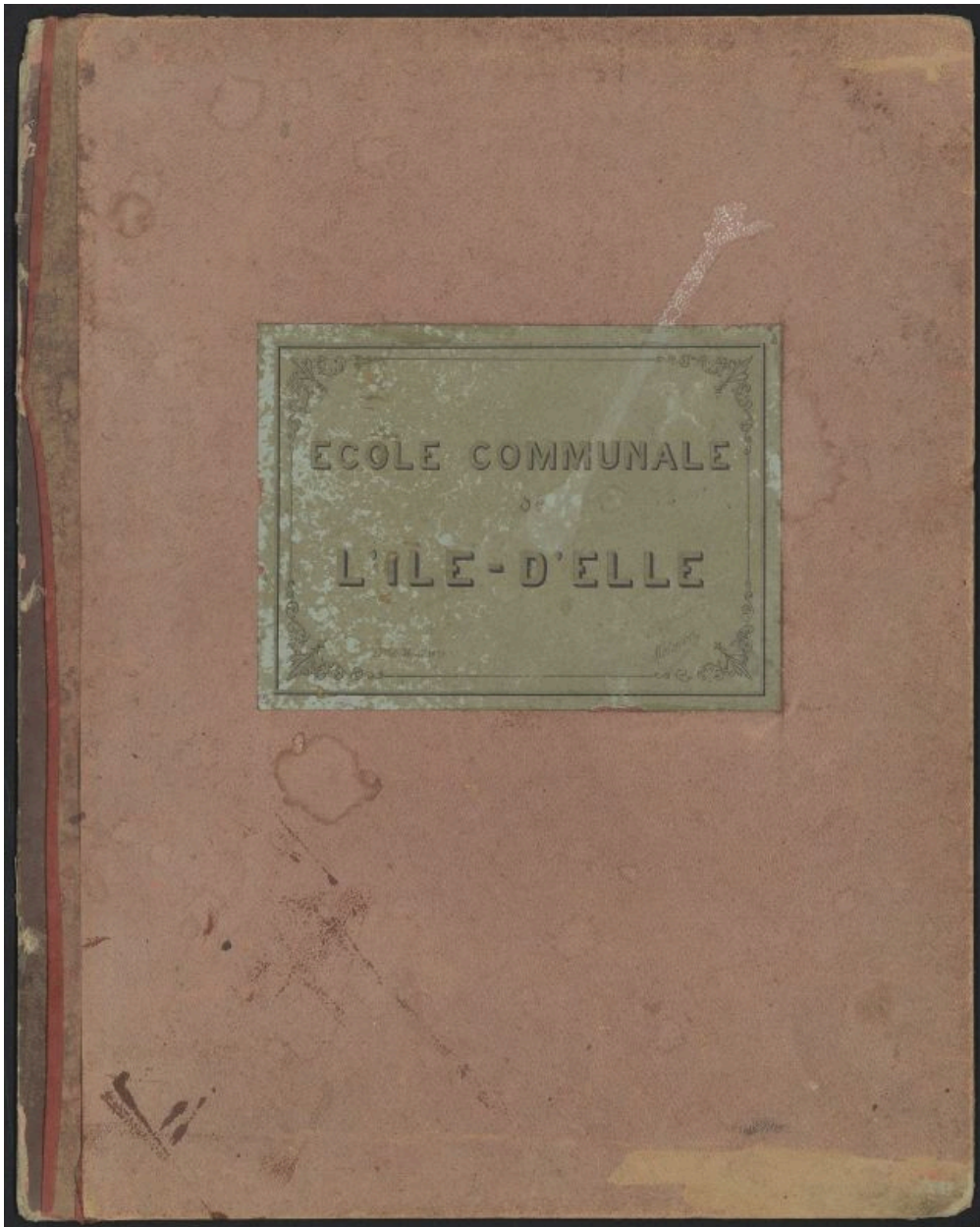
Oeuvre(s) contenue(s) :

Oeuvre(s) en rapport :

Presbytère puis mairie, rue de la Mairie (IA85002022) Pays de la Loire, Vendée, L'Île-d'Elle, Bourg, rue de la Mairie

Auteur(s) du dossier : Yannis Suire

Copyright(s) : (c) Région Pays de la Loire - Inventaire général ; (c) Conseil départemental de la Vendée



Première de couverture.

IVR52_20198500946NUCA

Auteur de l'illustration : Yannis (reproduction) Suire

Date de prise de vue : 2019

(c) Région Pays de la Loire - Inventaire général ; (c) Conseil départemental de la Vendée ; (c) Archives municipales de L'Île-d'Elle


tous droits réservés

École Communale de L'Île-d'Elle.

Liste des élèves qui ont participé au travail de l'Atlas.

| <i>N° ordre</i> | <i>Noms et Prénoms des élèves</i> | <i>Dates de naissance</i> | <i>Age au 20 Janvier 1880, jusqu'à l'âge de l'élève à l'école.</i> |
|-----------------|-----------------------------------|---------------------------|--|
| | <i>Labrousse Auguste</i> | <i>4 avril 1875</i> | <i>10 ans</i> |
| | <i>Crozier Maurice</i> | <i>7 juillet 1876</i> | |
| | <i>Gaignet Pascal</i> | <i>26 juil 1876</i> | |
| | <i>Vivier Charles</i> | <i>14 octobre 1876</i> | |
| | <i>Fort Henri</i> | <i>17 janvier 1877</i> | |
| | <i>Guy Louis</i> | <i>27 janvier 1877</i> | <i>10 ans</i> |
| | <i>Leffre Paul</i> | <i>27 février 1877</i> | |
| | <i>Simi Henri</i> | <i>12 juil 1877</i> | |
| | <i>Chauveau Louis</i> | <i>20 juil 1877</i> | |
| | <i>Auguston Henri</i> | <i>17 x br 1877</i> | |
| | <i>Labrousse Maurice</i> | <i>20 x br 1877</i> | |
| | <i>Lemoult Maurice</i> | <i>27 janvier 1877</i> | <i>11 ans</i> |
| | <i>Gaignet Henri</i> | <i>11 janvier 1877</i> | <i>5</i> |
| | <i>Morvan Louis</i> | <i>22 janvier 1877</i> | <i>10 ans</i> |
| | <i>Perrinet Lucien</i> | <i>20 mai 1877</i> | <i>5</i> |
| | <i>Bouillier Henri</i> | <i>23 mars 1878</i> | <i>9 ans</i> |
| | <i>Flourisson Auguste</i> | <i>26 août 1878</i> | <i>5</i> |

L'Île-d'Elle, le 10 mai 1880
V. Luchet
M. Luchet



Liste des élèves ayant contribué à la réalisation de l'atlas, fixée au verso de la première de couverture.

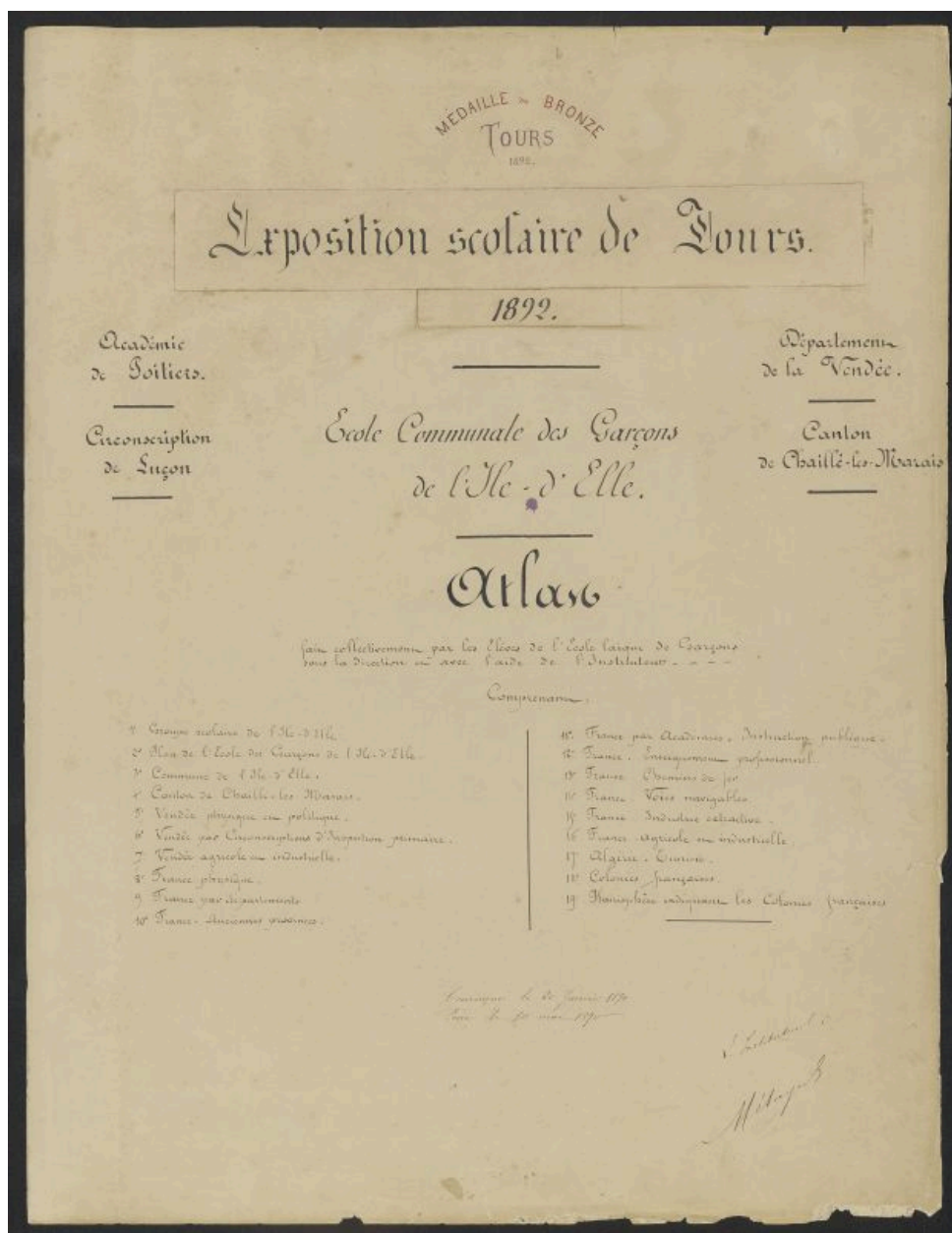
IVR52_20198500947NUCA

Auteur de l'illustration : Yannis (reproduction) Suire

Date de prise de vue : 2019

(c) Région Pays de la Loire - Inventaire général ; (c) Conseil départemental de la Vendée ; (c) Archives municipales de L'Île-d'Elle

tous droits réservés



Page de titre.


IVR52_20198500948NUCA

Auteur de l'illustration : Yannis (reproduction) Suire

Date de prise de vue : 2019

(c) Région Pays de la Loire - Inventaire général ; (c) Conseil départemental de la Vendée ; (c) Archives municipales de L'Île-d'Elle

tous droits réservés



Elévation et plan du groupe scolaire.

IVR52_20198500949NUCA

Auteur de l'illustration : Yannis (reproduction) Suire

Date de prise de vue : 2019

(c) Région Pays de la Loire - Inventaire général ; (c) Conseil départemental de la Vendée ; (c) Archives municipales de L'Île-d'Elle

tous droits réservés



Détail du plan du groupe scolaire : signature de l'élève Emile Chauveau, âgé de 12 ans.

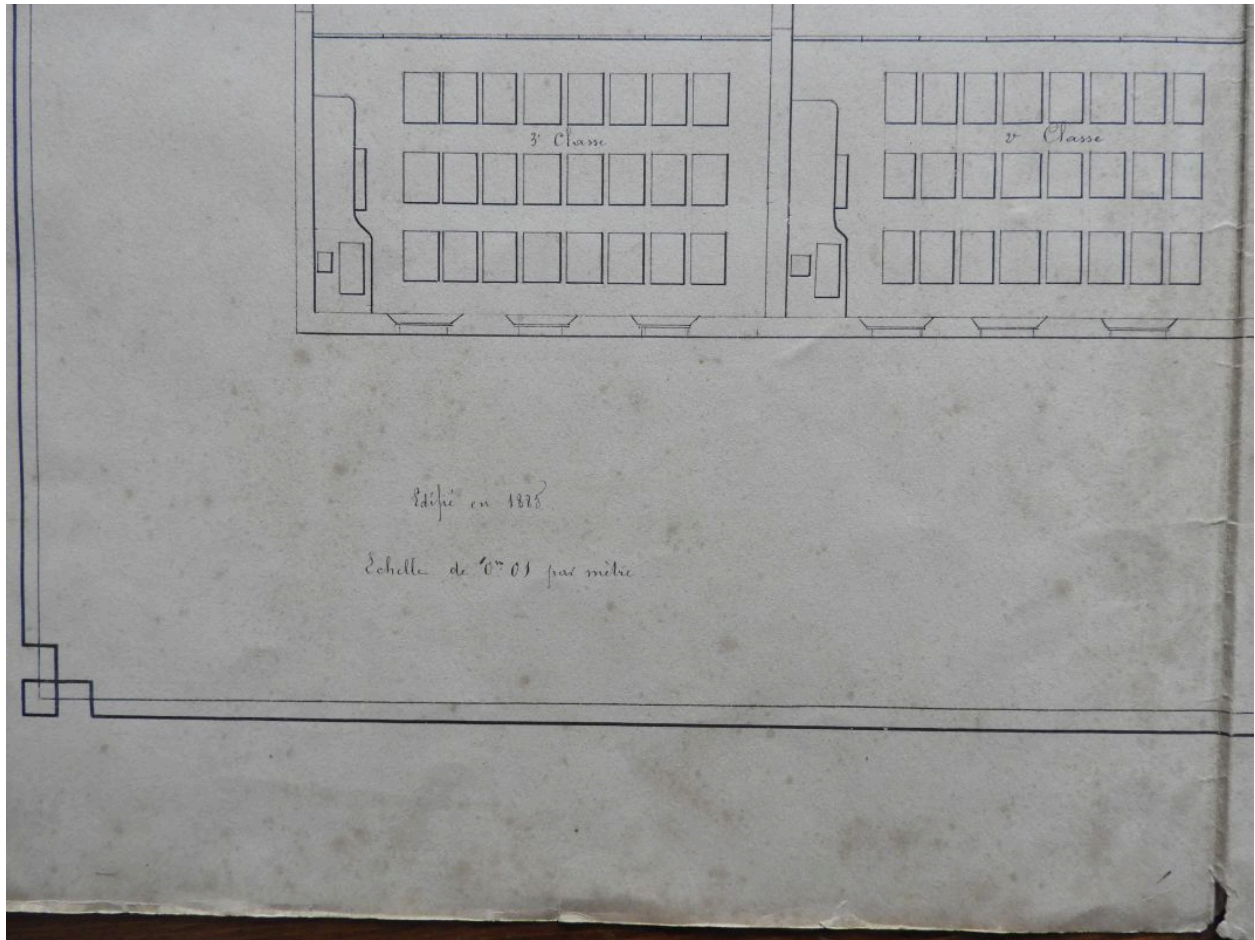
IVR52_20198500985NUCA

Auteur de l'illustration : Yannis (reproduction) Suire

Date de prise de vue : 2019

(c) Région Pays de la Loire - Inventaire général ; (c) Conseil départemental de la Vendée ; (c) Archives municipales de L'Île-d'Elle

tous droits réservés



Détail du plan du groupe scolaire : date et échelle.

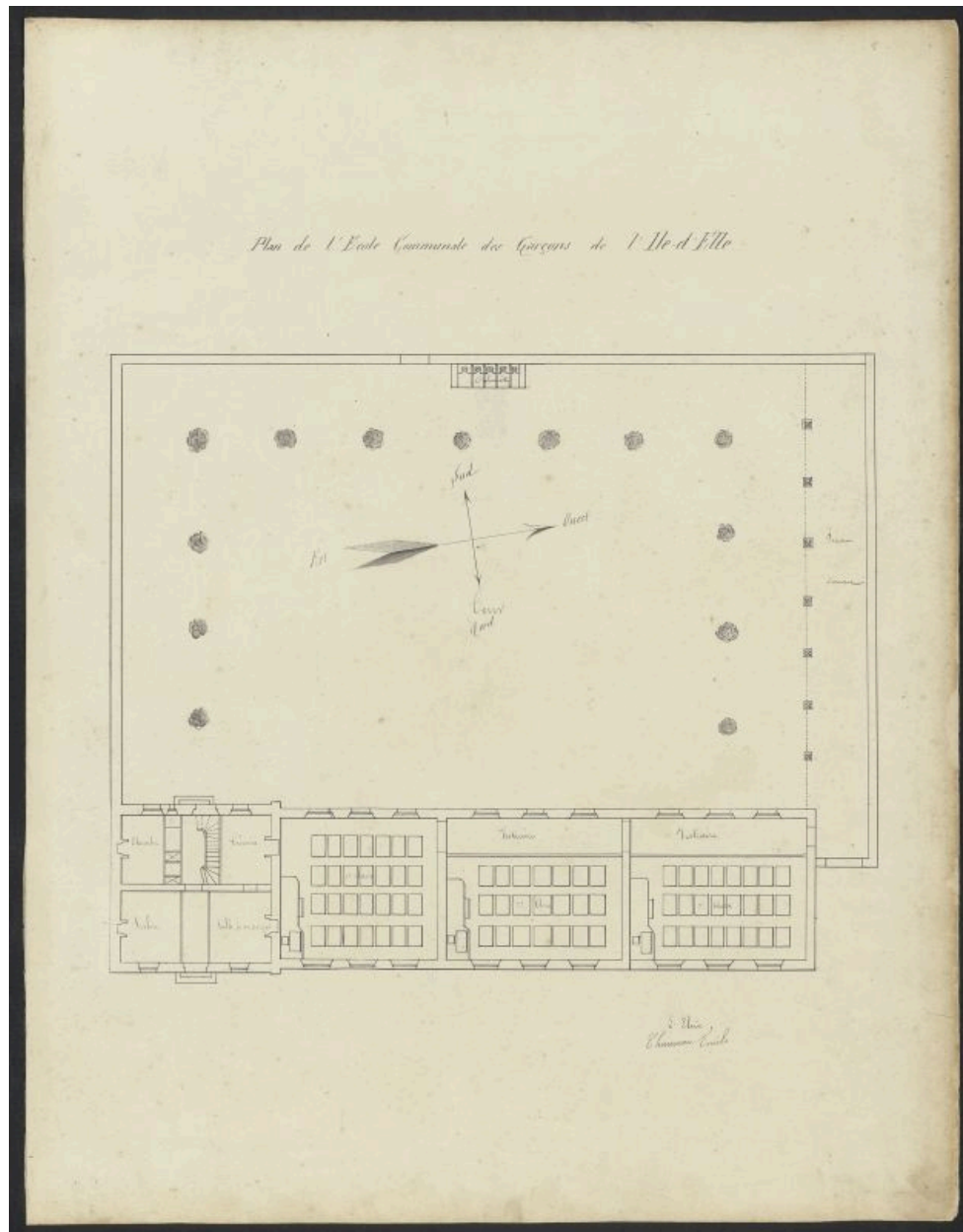
IVR52_20198500986NUCA

Auteur de l'illustration : Yannis (reproduction) Suire

Date de prise de vue : 2019

(c) Région Pays de la Loire - Inventaire général ; (c) Conseil départemental de la Vendée ; (c) Archives municipales de L'Île-d'Elle

tous droits réservés



Plan de l'école de garçons (actuelles boucherie et salle des fêtes).

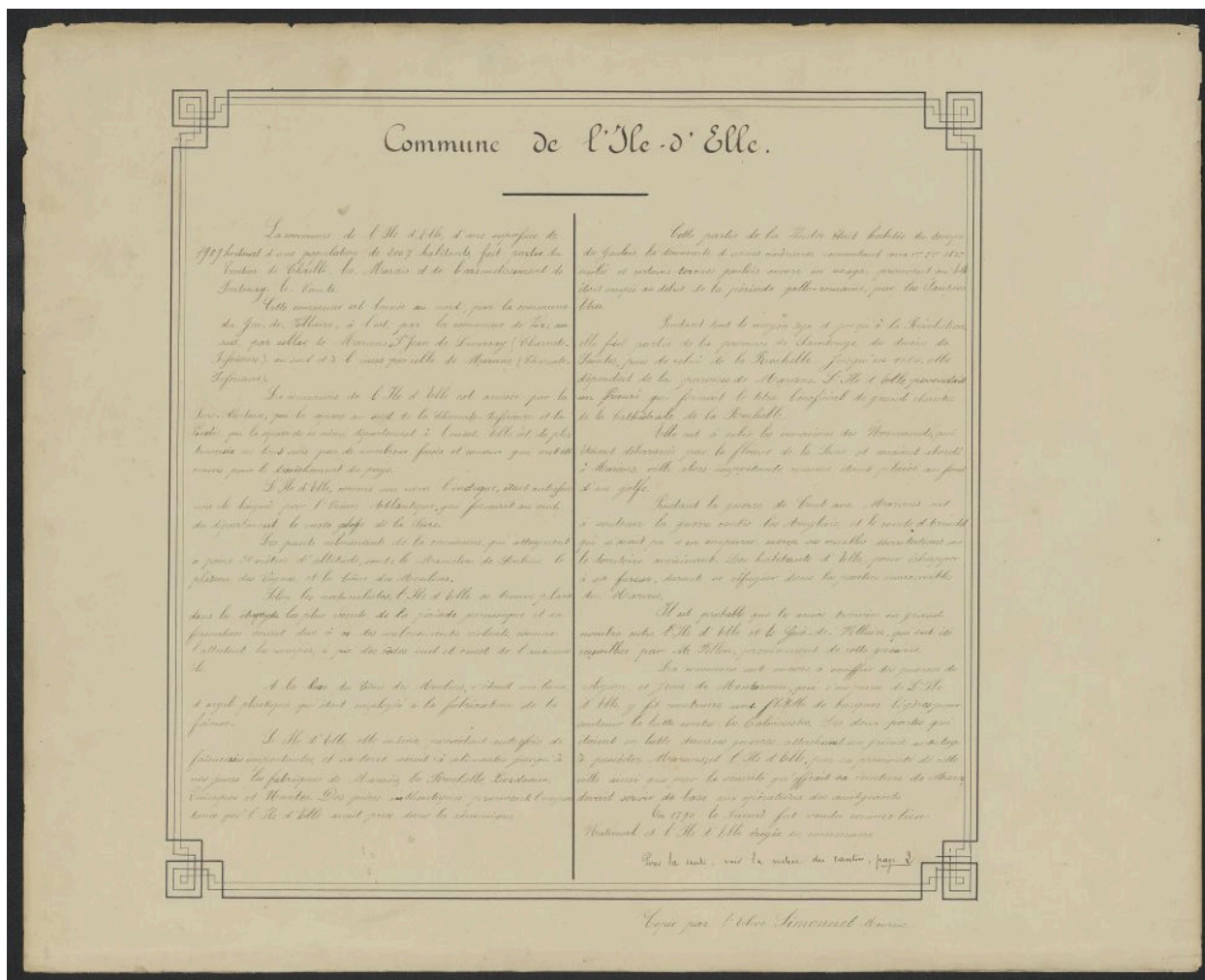
IVR52_20198500950NUCA

Auteur de l'illustration : Yannis (reproduction) Suire

Date de prise de vue : 2019

(c) Région Pays de la Loire - Inventaire général ; (c) Conseil départemental de la Vendée ; (c) Archives municipales de L'Île-d'Elle

tous droits réservés



Description de la commune de L'Île-d'Elle.

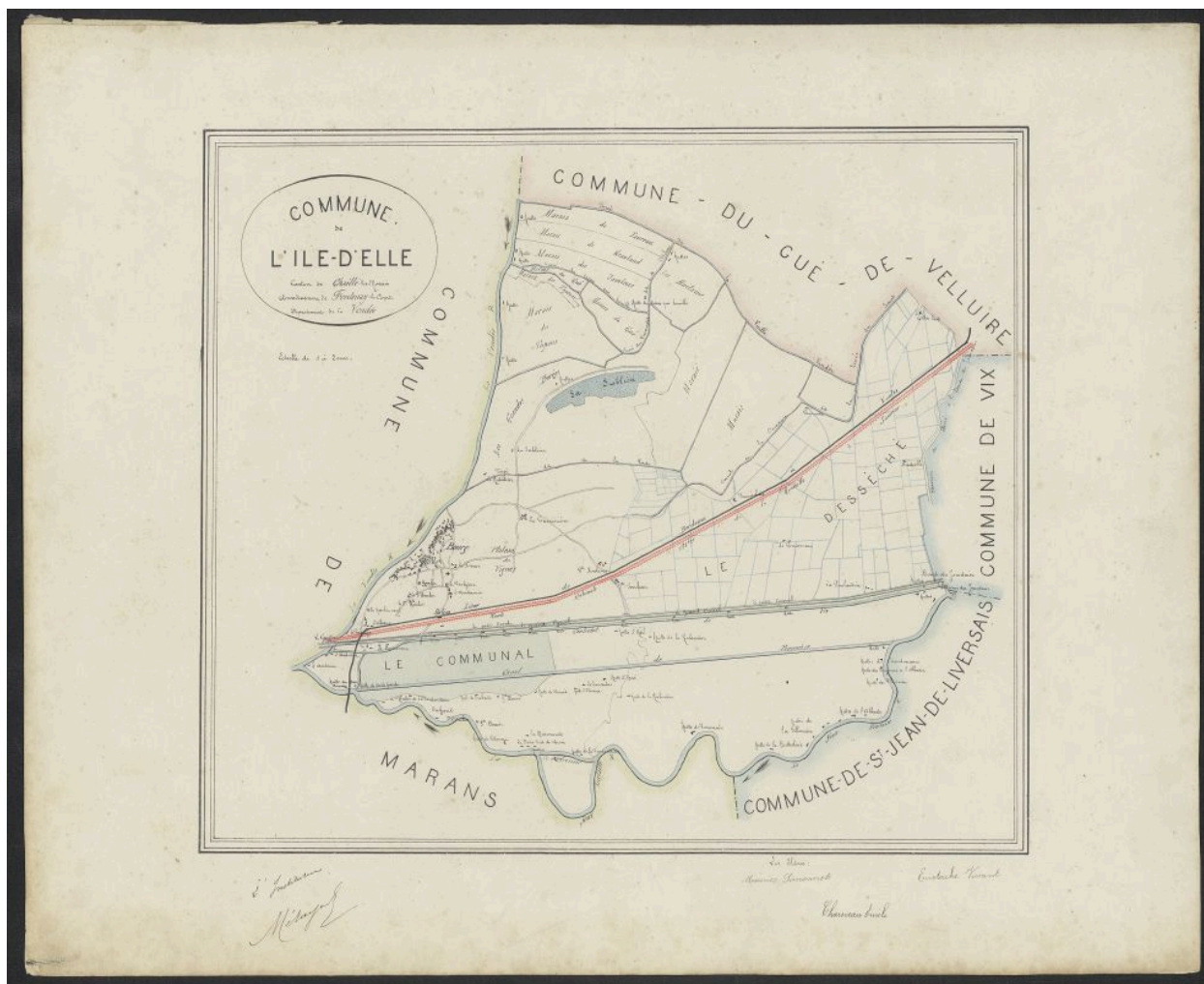
IVR52_20198500951NUCA

Auteur de l'illustration : Yannis (reproduction) Suire

Date de prise de vue : 2019

(c) Région Pays de la Loire - Inventaire général ; (c) Conseil départemental de la Vendée ; (c) Archives municipales de L'Île-d'Elle

tous droits réservés



Carte de la commune de L'Île-d'Elle.

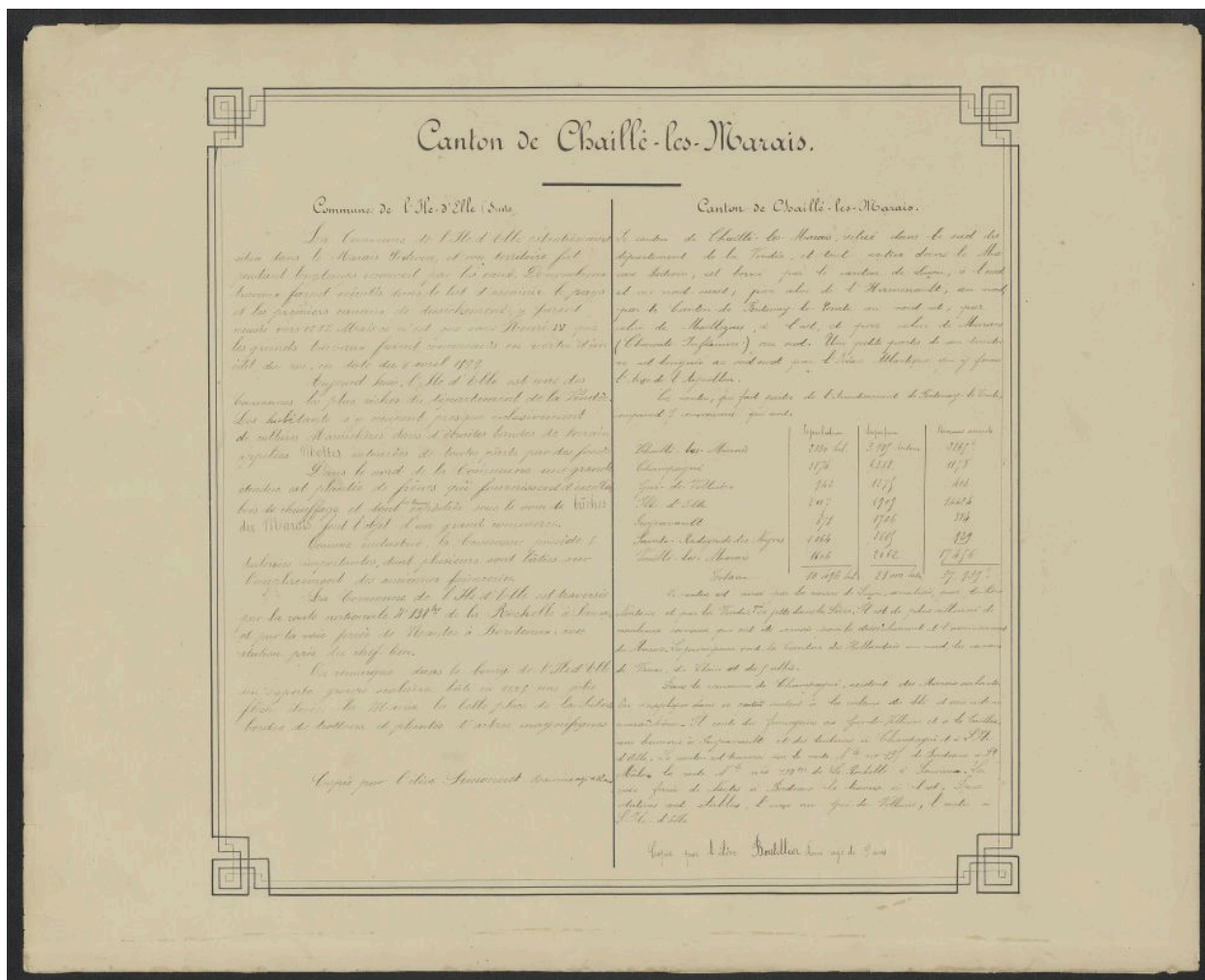
IVR52_20198500952NUCA

Auteur de l'illustration : Yannis (reproduction) Suire

Date de prise de vue : 2019

(c) Région Pays de la Loire - Inventaire général ; (c) Conseil départemental de la Vendée ; (c) Archives municipales de L'Île-d'Elle

tous droits réservés



Commune de l'Île-d'Elle (suite) et canton de Chaillé-les-Marais : description.

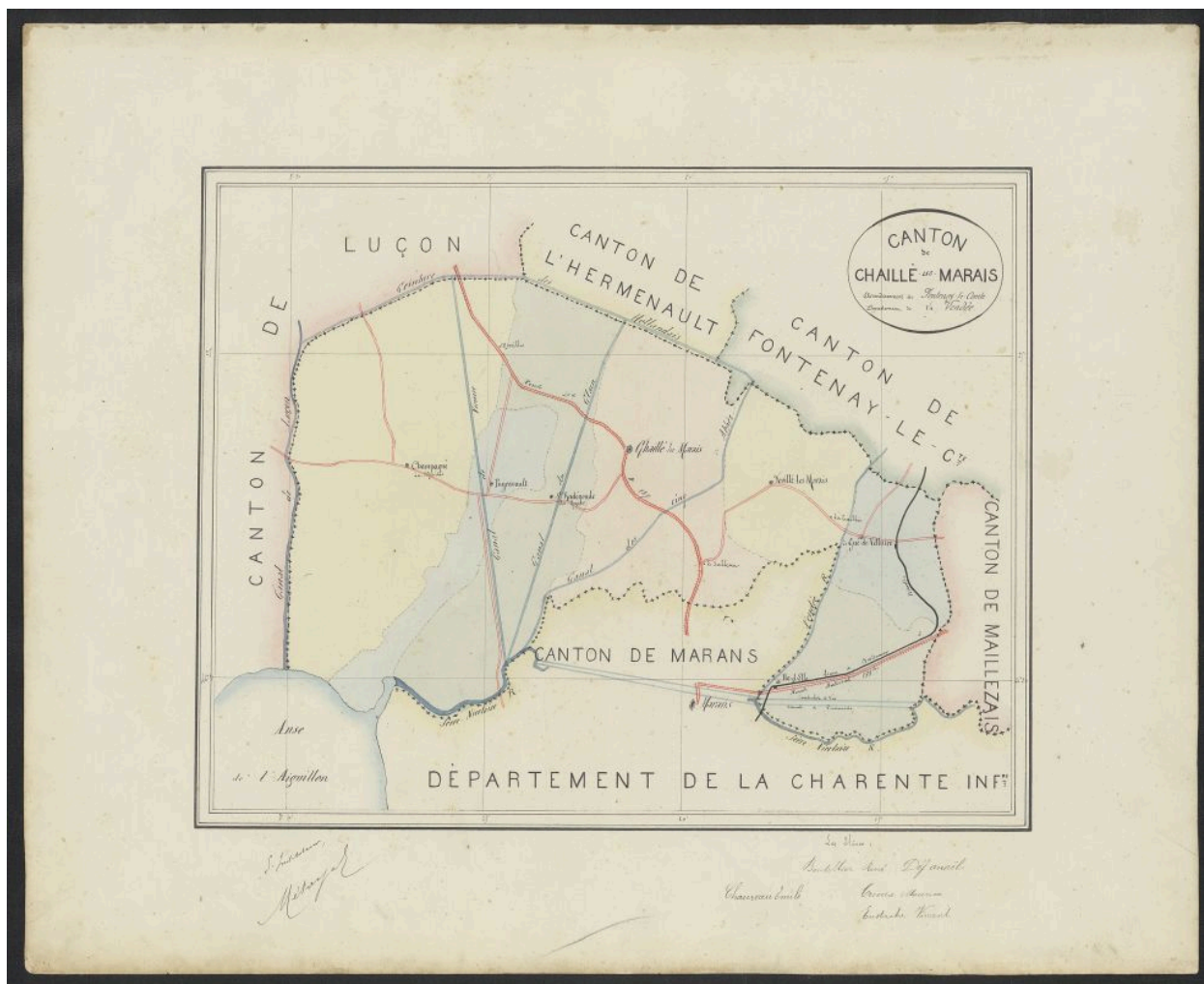
IVR52_20198500953NUCA

Auteur de l'illustration : Yannis (reproduction) Suire

Date de prise de vue : 2019

(c) Région Pays de la Loire - Inventaire général ; (c) Conseil départemental de la Vendée ; (c) Archives municipales de L'Île-d'Elle

tous droits réservés



Carte du canton de Chaillé-les-Marais.

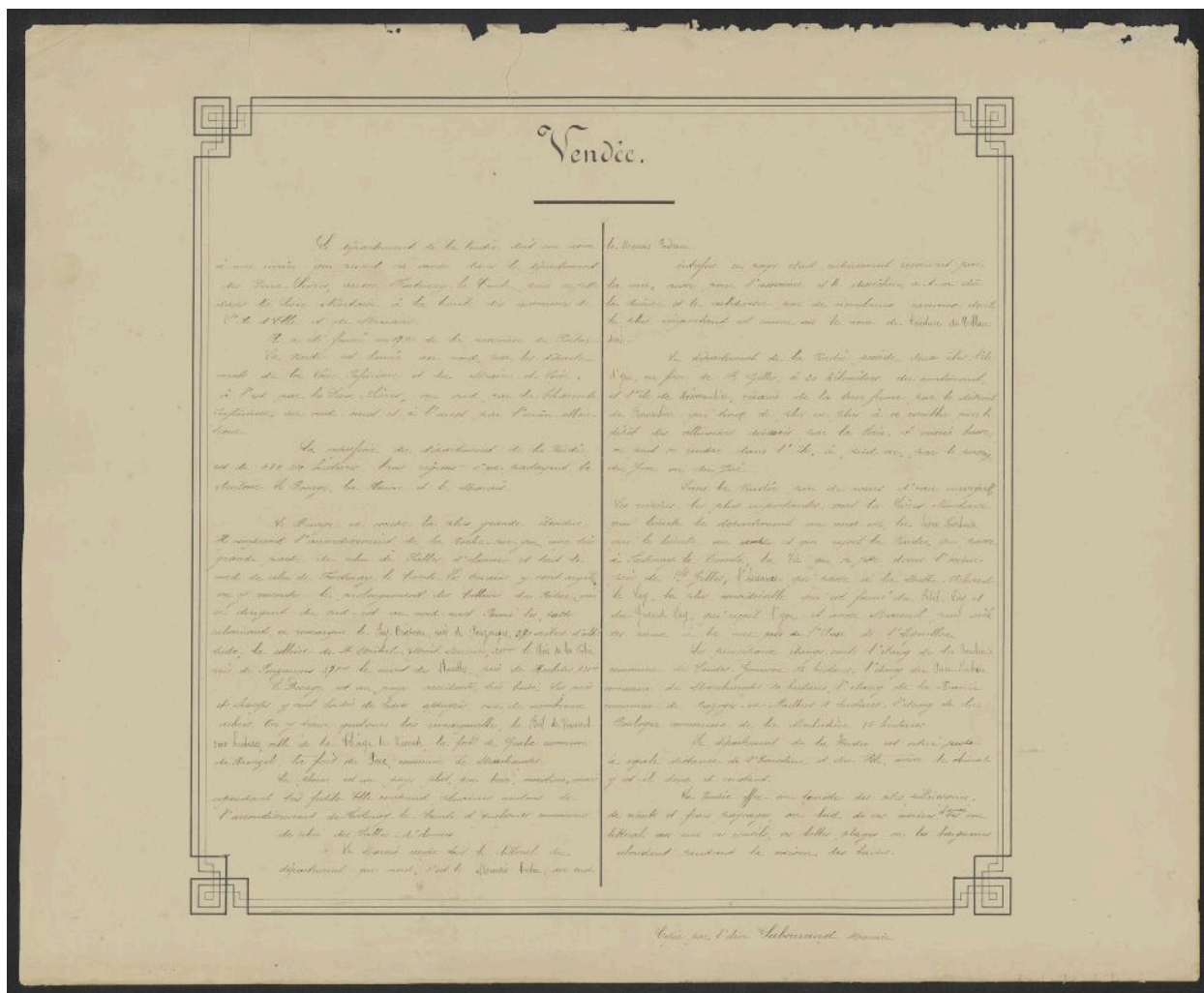
IVR52_20198500954NUCA

Auteur de l'illustration : Yannis (reproduction) Suire

Date de prise de vue : 2019

(c) Région Pays de la Loire - Inventaire général ; (c) Conseil départemental de la Vendée ; (c) Archives municipales de L'Île-d'Elle

tous droits réservés



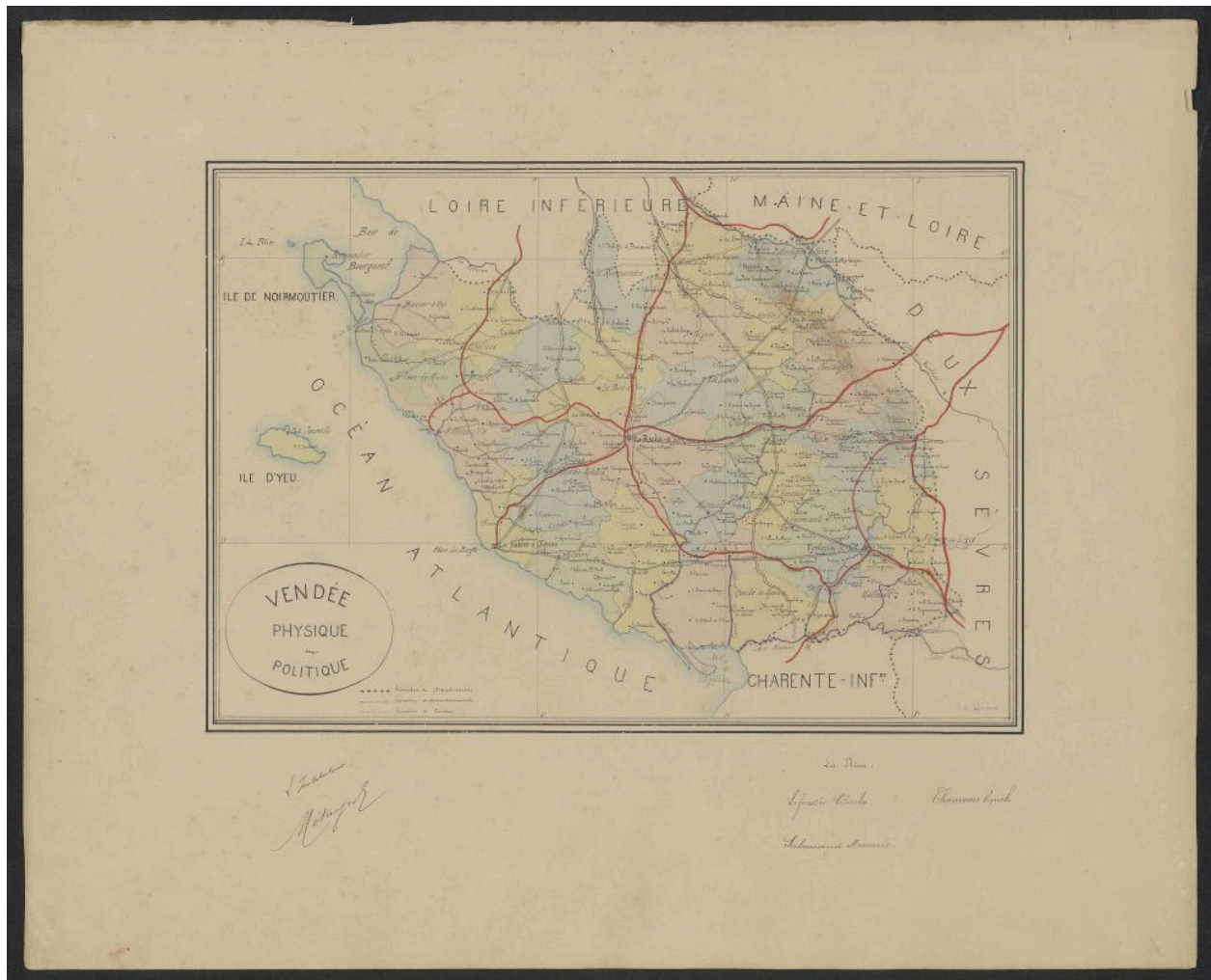
Vendée, géographie historique, géographie administrative, instruction publique : description.

IVR52_20198500955NUCA

Auteur de l'illustration : Yannis (reproduction) Suire

Date de prise de vue : 2019

(c) Région Pays de la Loire - Inventaire général ; (c) Conseil départemental de la Vendée ; (c) Archives municipales de L'Île-d'Elle
tous droits réservés



Carte de la Vendée physique et politique.


IVR52_20198500956NUCA

Auteur de l'illustration : Yannis (reproduction) Suire

Date de prise de vue : 2019

(c) Région Pays de la Loire - Inventaire général ; (c) Conseil départemental de la Vendée ; (c) Archives municipales de L'Île-d'Elle

tous droits réservés



Vendée : description géographique.

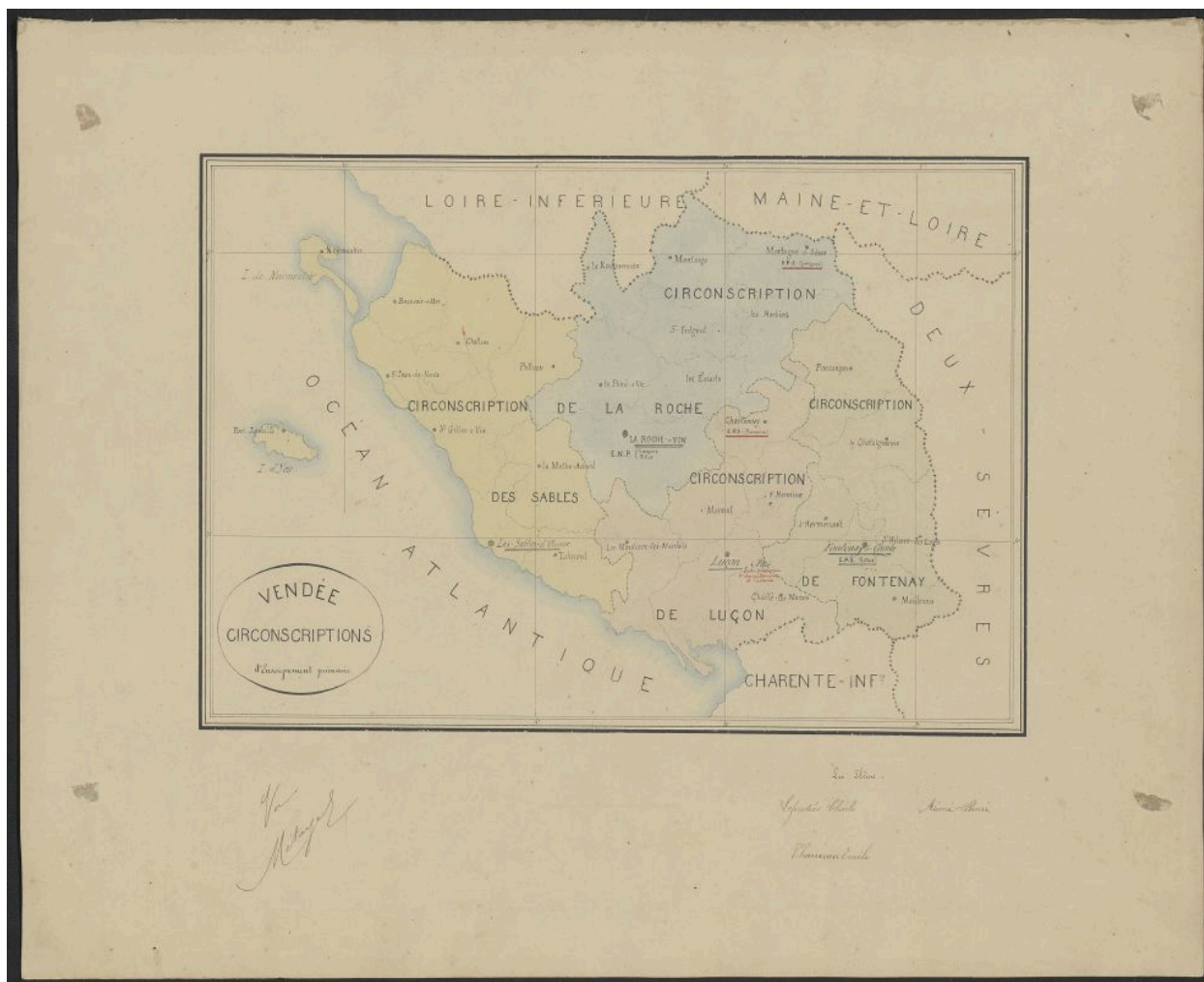
IVR52_20198500957NUCA

Auteur de l'illustration : Yannis (reproduction) Suire

Date de prise de vue : 2019

(c) Région Pays de la Loire - Inventaire général ; (c) Conseil départemental de la Vendée ; (c) Archives municipales de L'Île-d'Elle

tous droits réservés



Vendée : carte des circonscriptions d'enseignement primaire.

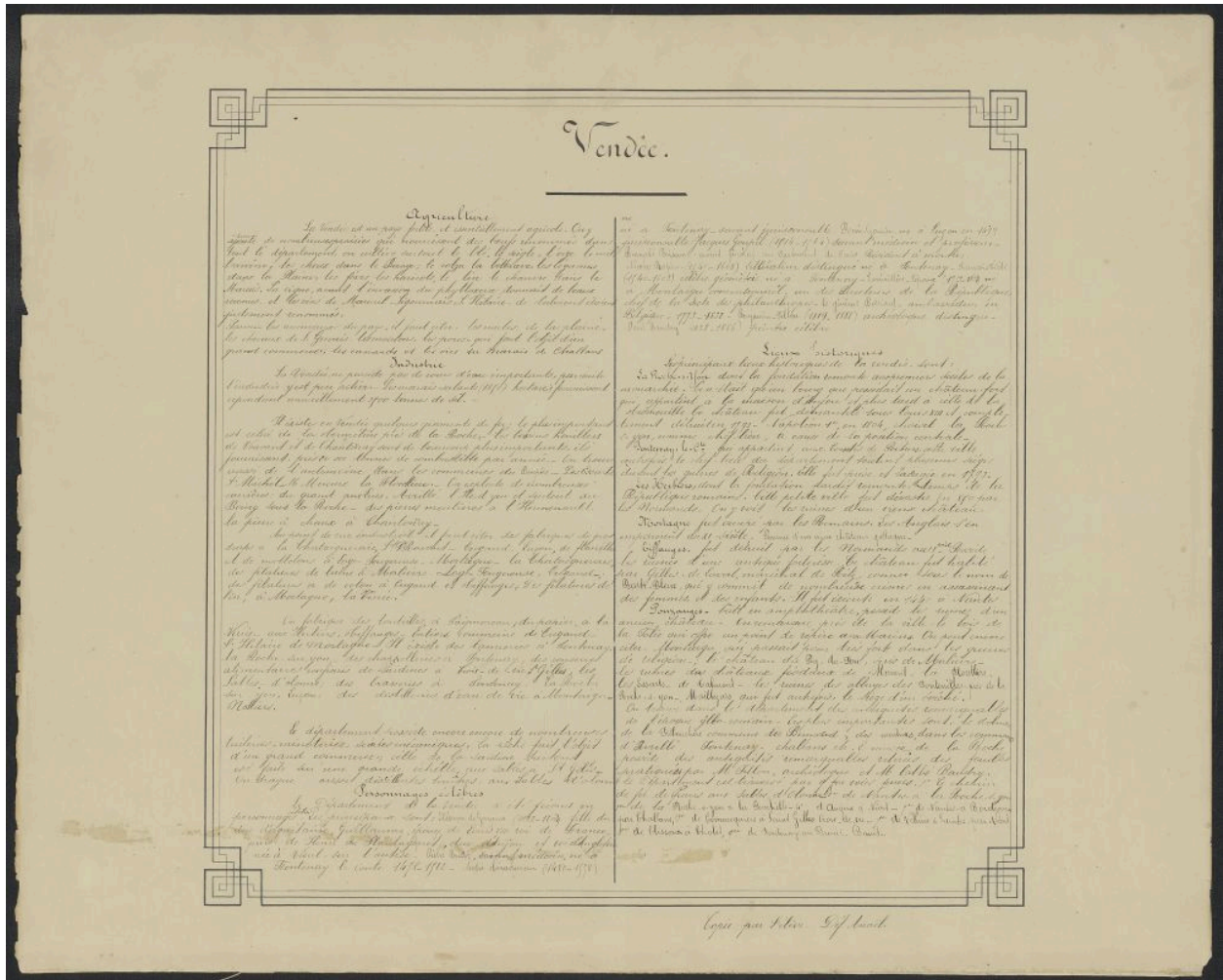
IVR52_20198500958NUCA

Auteur de l'illustration : Yannis (reproduction) Suire

Date de prise de vue : 2019

(c) Région Pays de la Loire - Inventaire général ; (c) Conseil départemental de la Vendée ; (c) Archives municipales de L'Île-d'Elle

tous droits réservés



Vendée : économie et histoire.

IVR52_20198500959NUCA

Auteur de l'illustration : Yannis (reproduction) Suire

Date de prise de vue : 2019

(c) Région Pays de la Loire - Inventaire général ; (c) Conseil départemental de la Vendée ; (c) Archives municipales de L'Île-d'Elle
tous droits réservés



Carte de la Vendée agricole et industrielle.

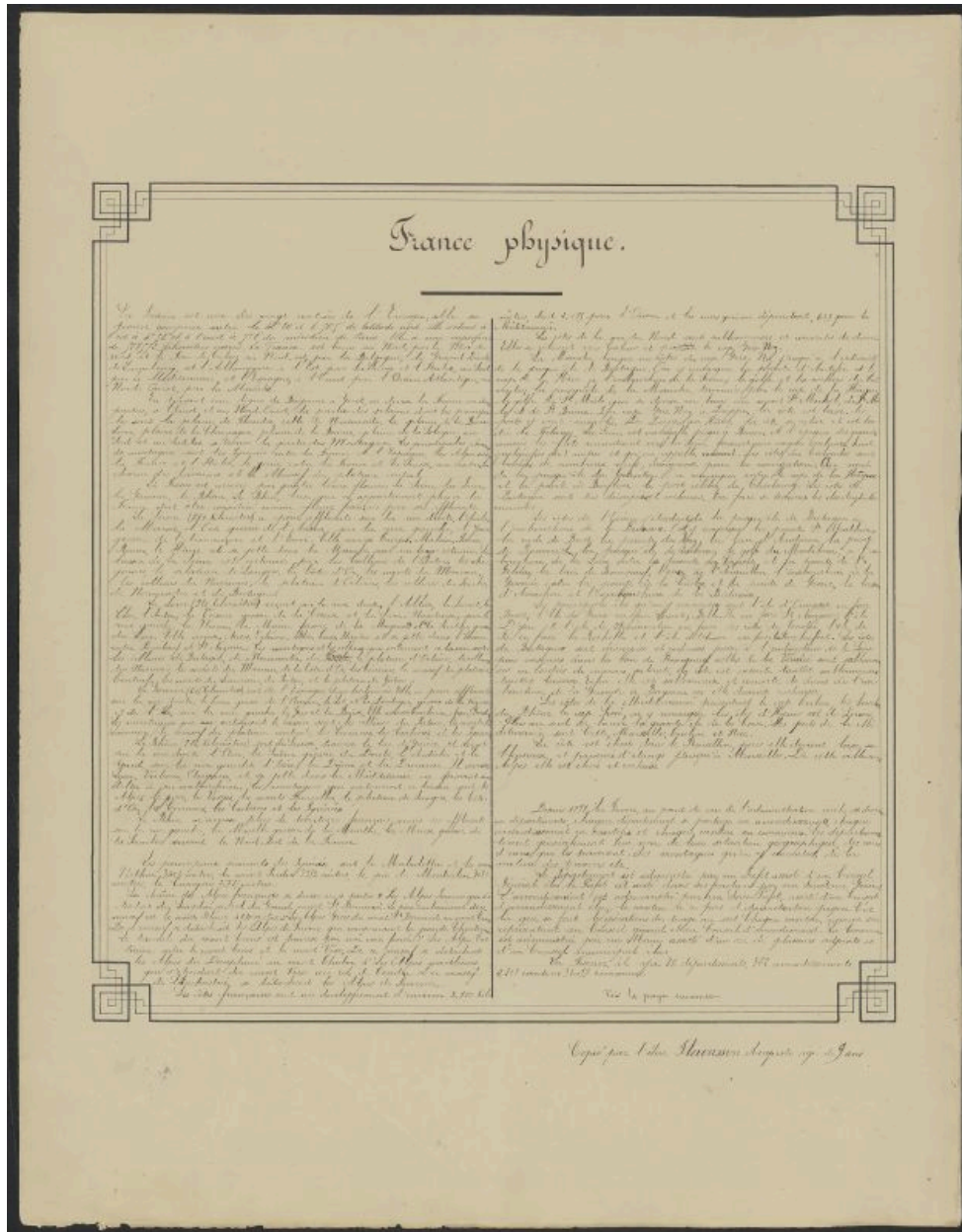
IVR52_20198500960NUCA

Auteur de l'illustration : Yannis (reproduction) Suire

Date de prise de vue : 2019

(c) Région Pays de la Loire - Inventaire général ; (c) Conseil départemental de la Vendée ; (c) Archives municipales de L'Île-d'Elle

tous droits réservés



France physique : description.

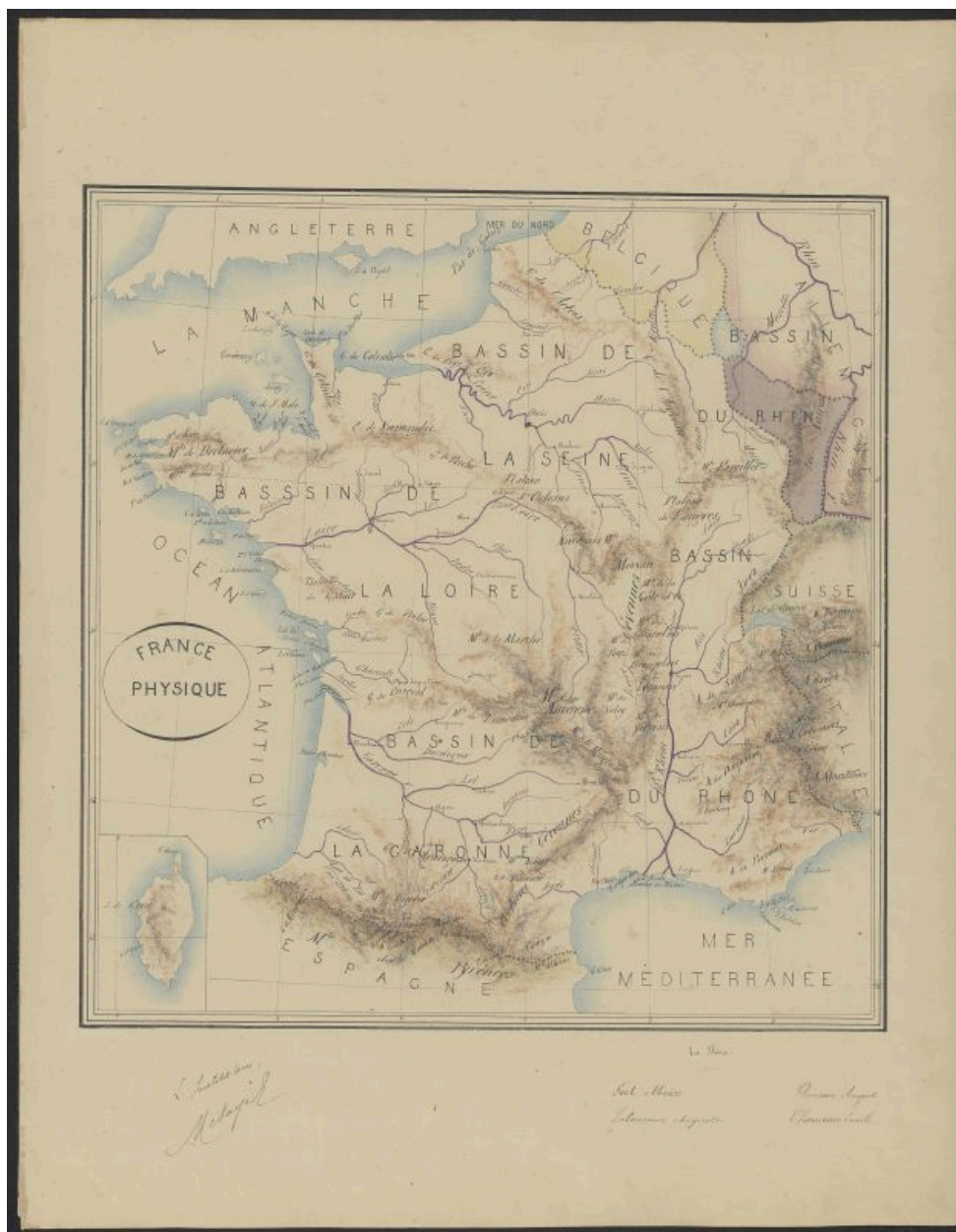
IVR52_20198500961NUCA

Auteur de l'illustration : Yannis (reproduction) Suire

Date de prise de vue : 2019

(c) Région Pays de la Loire - Inventaire général ; (c) Conseil départemental de la Vendée ; (c) Archives municipales de L'Île-d'Elle

tous droits réservés



Carte physique de la France.

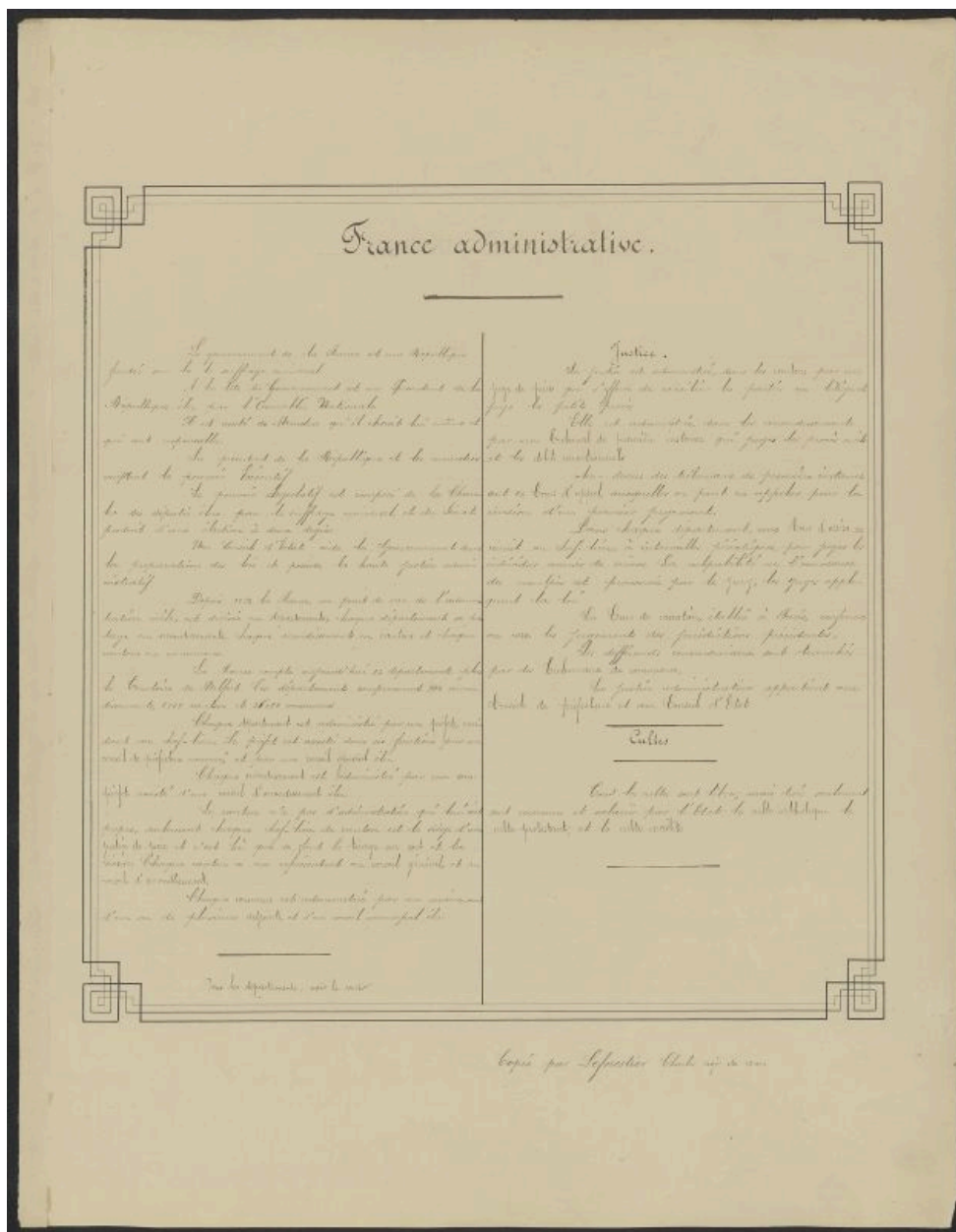
IVR52_20198500962NUCA

Auteur de l'illustration : Yannis (reproduction) Suire

Date de prise de vue : 2019

(c) Région Pays de la Loire - Inventaire général ; (c) Conseil départemental de la Vendée ; (c) Archives municipales de L'Île-d'Elle

tous droits réservés



France administrative : description (1/2).

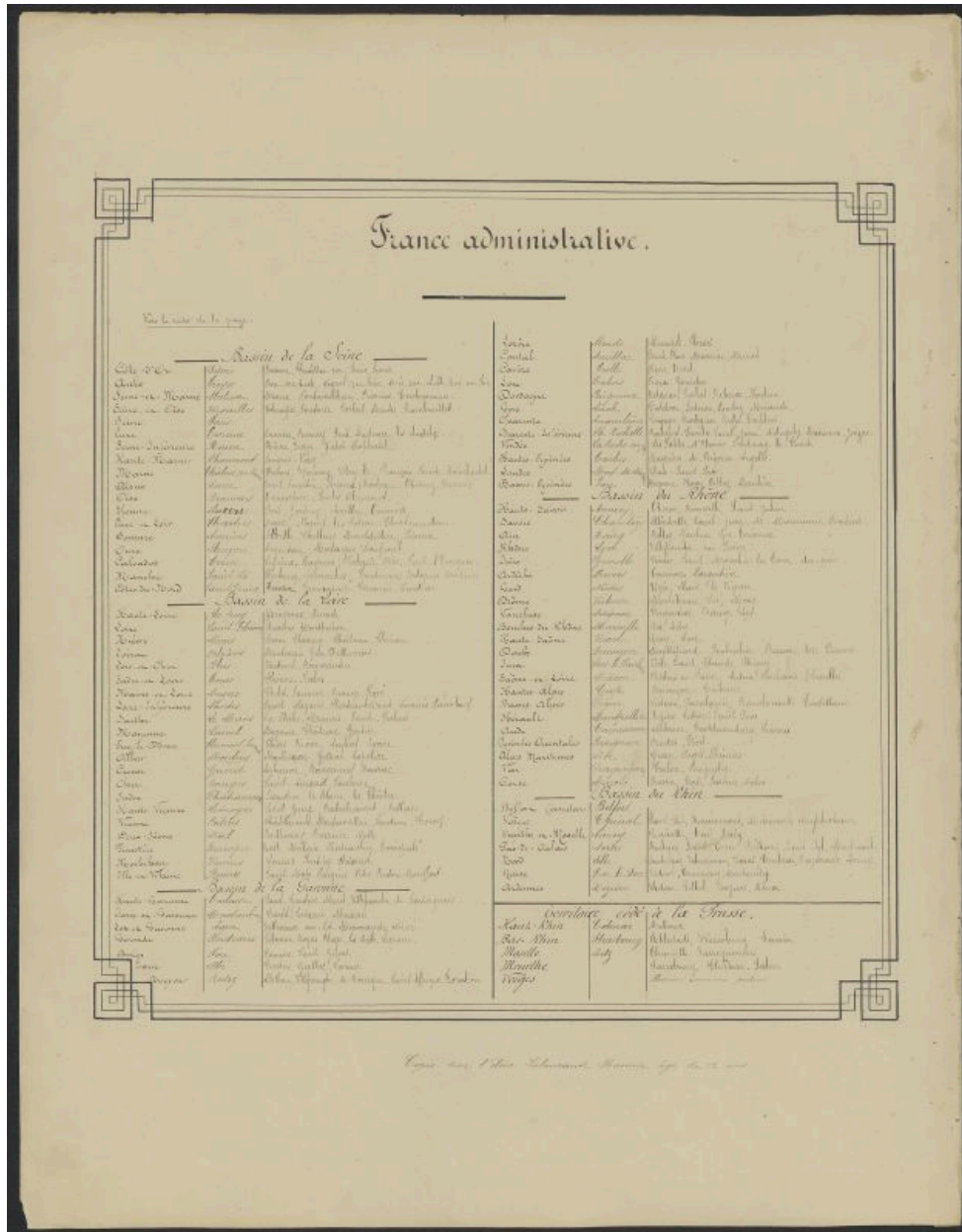
IVR52_20198500963NUCA

Auteur de l'illustration : Yannis (reproduction) Suire

Date de prise de vue : 2019

(c) Région Pays de la Loire - Inventaire général ; (c) Conseil départemental de la Vendée ; (c) Archives municipales de L'Île-d'Elle

tous droits réservés



France administrative : description (2/2).

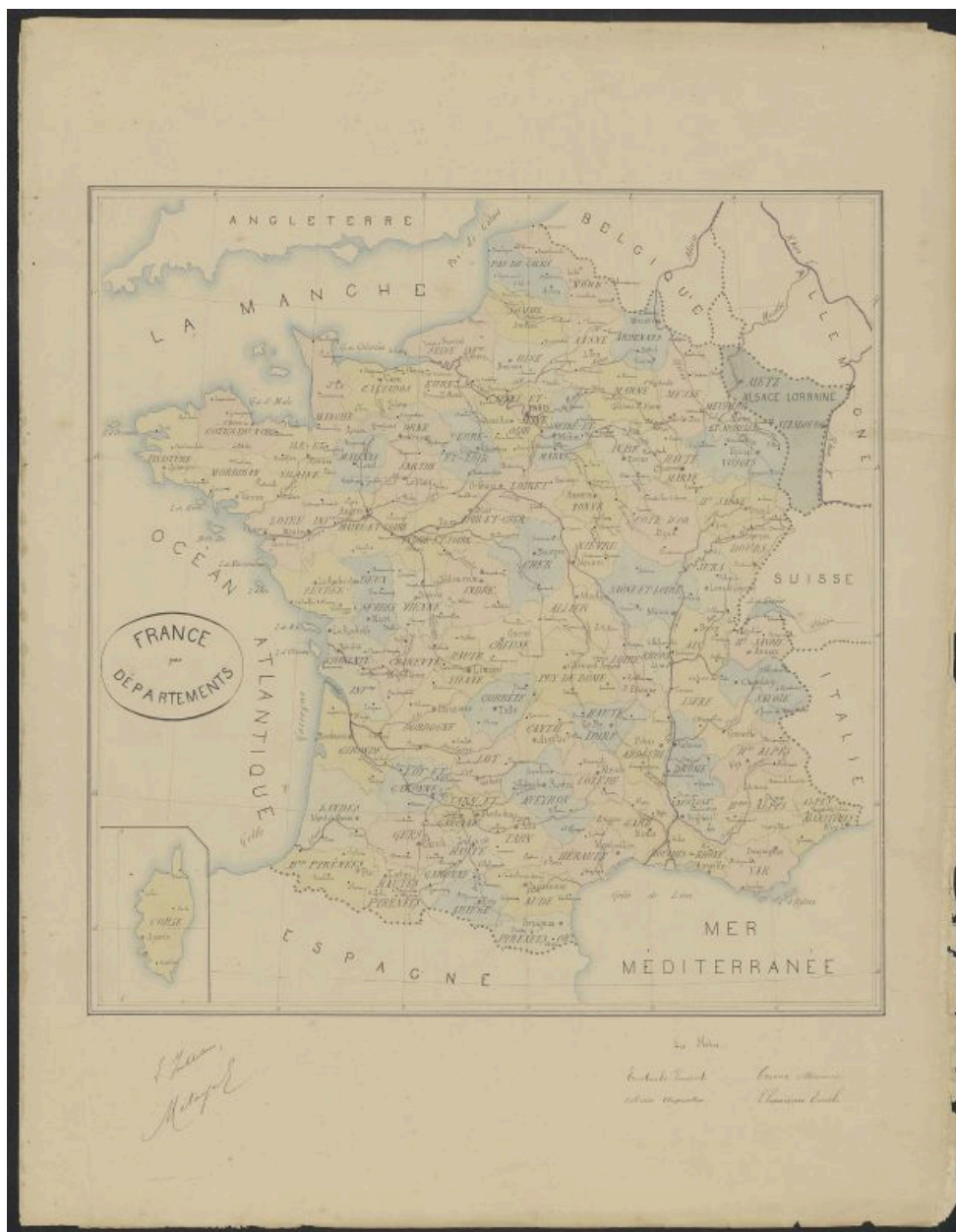
IVR52_20198500964NUCA

Auteur de l'illustration : Yannis (reproduction) Suire

Date de prise de vue : 2019

(c) Région Pays de la Loire - Inventaire général ; (c) Conseil départemental de la Vendée ; (c) Archives municipales de L'Île-d'Elle

tous droits réservés



France : carte des départements.

IVR52_20198500965NUCA

Auteur de l'illustration : Yannis (reproduction) Suire

Date de prise de vue : 2019

(c) Région Pays de la Loire - Inventaire général ; (c) Conseil départemental de la Vendée ; (c) Archives municipales de L'Île-d'Elle

tous droits réservés

France par Provinces.

En 1779 la France consistoit de 33 Gouvernemens

| Province | Subdivisions | Subdivisions | Subdivisions | Subdivisions | Subdivisions |
|---------------|----------------|--------------|-----------------|-----------------|-----------------|
| 1. Bretagne | 1. Rennes | 2. Nantes | 3. Vannes | 4. Saint-Brieuc | 5. Morlaix |
| 2. Normandie | 1. Caen | 2. Rouen | 3. Evreux | 4. Lisieux | 5. Bayeux |
| 3. Picardie | 1. Amiens | 2. Compiègne | 3. Laon | 4. Arras | 5. Valenciennes |
| 4. Champagne | 1. Reims | 2. Troyes | 3. Meaux | 4. Châlons | 5. Vitry |
| 5. Bourgogne | 1. Dijon | 2. Beaune | 3. Auxerre | 4. Yonne | 5. Sens |
| 6. Flandres | 1. Lille | 2. Douai | 3. Valenciennes | 4. Arras | 5. Cambrai |
| 7. Artois | 1. Arras | 2. Douai | 3. Valenciennes | 4. Cambrai | 5. Lille |
| 8. France | 1. Paris | 2. Orléans | 3. Bourges | 4. Clermont | 5. Poitiers |
| 9. Auvergne | 1. Clermont | 2. Riom | 3. Moulins | 4. Le Puy | 5. Saint-Flour |
| 10. Languedoc | 1. Montpellier | 2. Nîmes | 3. Toulouse | 4. Carcassonne | 5. Albi |
| 11. Provence | 1. Aix | 2. Marseille | 3. Arles | 4. Avignon | 5. Orange |
| 12. Dauphiné | 1. Grenoble | 2. Valence | 3. Viviers | 4. Embray | 5. Briançon |
| 13. Savoie | 1. Chambéry | 2. Annecy | 3. Thonon | 4. Aoste | 5. Tignes |
| 14. Corse | 1. Ajaccio | 2. Bastia | 3. Corte | 4. Calvi | 5. Bonifacio |
| 15. Gascogne | 1. Bordeaux | 2. Agen | 3. Toulouse | 4. Auch | 5. Montauban |
| 16. Guyenne | 1. Bordeaux | 2. Agen | 3. Toulouse | 4. Auch | 5. Montauban |
| 17. Poitou | 1. Poitiers | 2. Niort | 3. Thouars | 4. Parthenay | 5. Fontenay |
| 18. Saintonge | 1. La Rochelle | 2. Cognac | 3. Angoulême | 4. Saintes | 5. Rochefort |
| 19. Aunis | 1. La Rochelle | 2. Cognac | 3. Angoulême | 4. Saintes | 5. Rochefort |
| 20. Bretagne | 1. Rennes | 2. Nantes | 3. Vannes | 4. Saint-Brieuc | 5. Morlaix |
| 21. Normandie | 1. Caen | 2. Rouen | 3. Evreux | 4. Lisieux | 5. Bayeux |
| 22. Picardie | 1. Amiens | 2. Compiègne | 3. Laon | 4. Arras | 5. Valenciennes |
| 23. Champagne | 1. Reims | 2. Troyes | 3. Meaux | 4. Châlons | 5. Vitry |
| 24. Bourgogne | 1. Dijon | 2. Beaune | 3. Auxerre | 4. Yonne | 5. Sens |
| 25. Flandres | 1. Lille | 2. Douai | 3. Valenciennes | 4. Arras | 5. Cambrai |
| 26. Artois | 1. Arras | 2. Douai | 3. Valenciennes | 4. Cambrai | 5. Lille |
| 27. France | 1. Paris | 2. Orléans | 3. Bourges | 4. Clermont | 5. Poitiers |
| 28. Auvergne | 1. Clermont | 2. Riom | 3. Moulins | 4. Le Puy | 5. Saint-Flour |
| 29. Languedoc | 1. Montpellier | 2. Nîmes | 3. Toulouse | 4. Carcassonne | 5. Albi |
| 30. Provence | 1. Aix | 2. Marseille | 3. Arles | 4. Avignon | 5. Orange |
| 31. Dauphiné | 1. Grenoble | 2. Valence | 3. Viviers | 4. Embray | 5. Briançon |
| 32. Savoie | 1. Chambéry | 2. Annecy | 3. Thonon | 4. Aoste | 5. Tignes |
| 33. Corse | 1. Ajaccio | 2. Bastia | 3. Corte | 4. Calvi | 5. Bonifacio |

Copié par l'Imprimerie de la Cour le 1779

France par provinces : description.

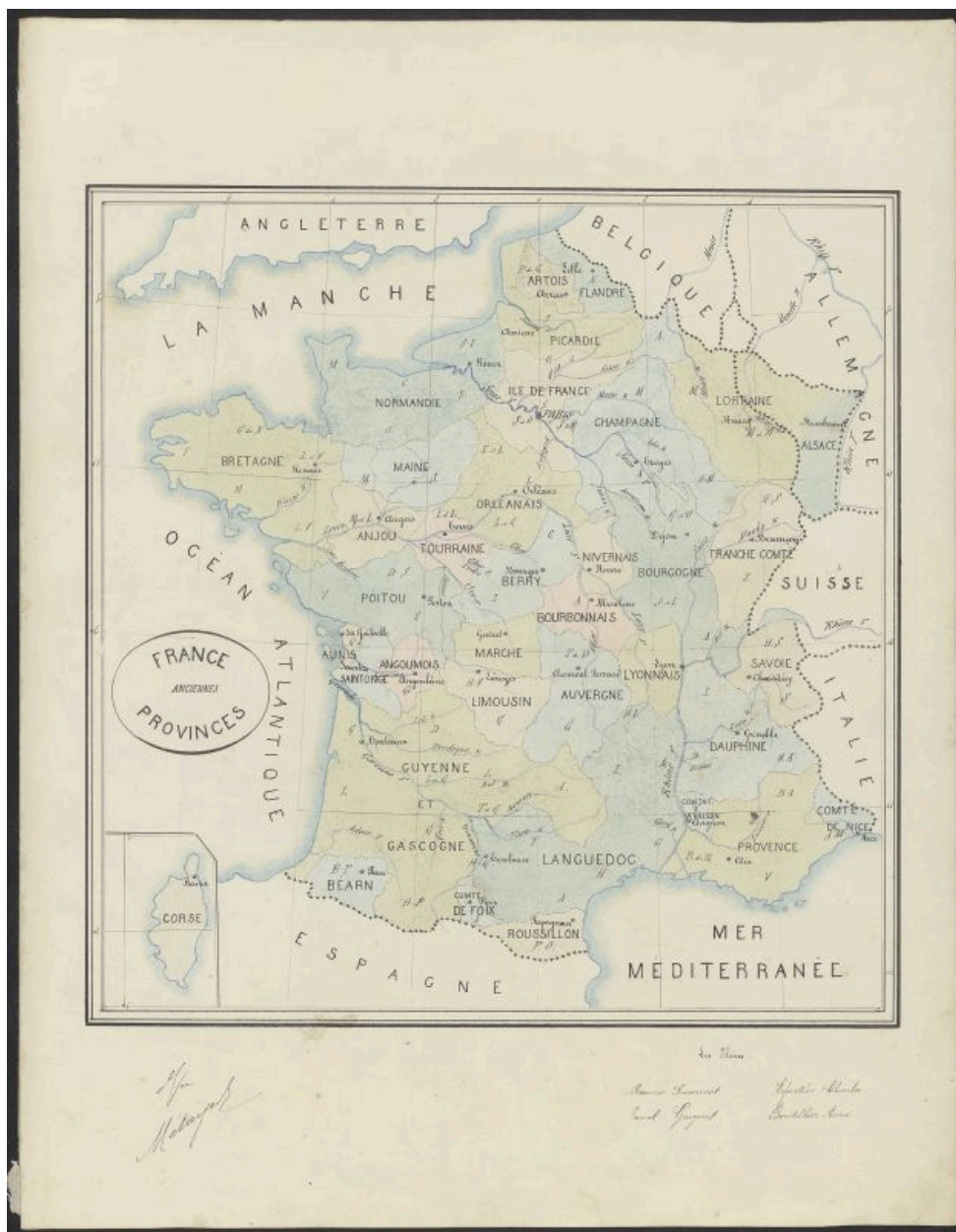
IVR52_20198500966NUCA

Auteur de l'illustration : Yannis (reproduction) Suire

Date de prise de vue : 2019

(c) Région Pays de la Loire - Inventaire général ; (c) Conseil départemental de la Vendée ; (c) Archives municipales de L'Île-d'Elle

tous droits réservés



France, carte des anciennes provinces.

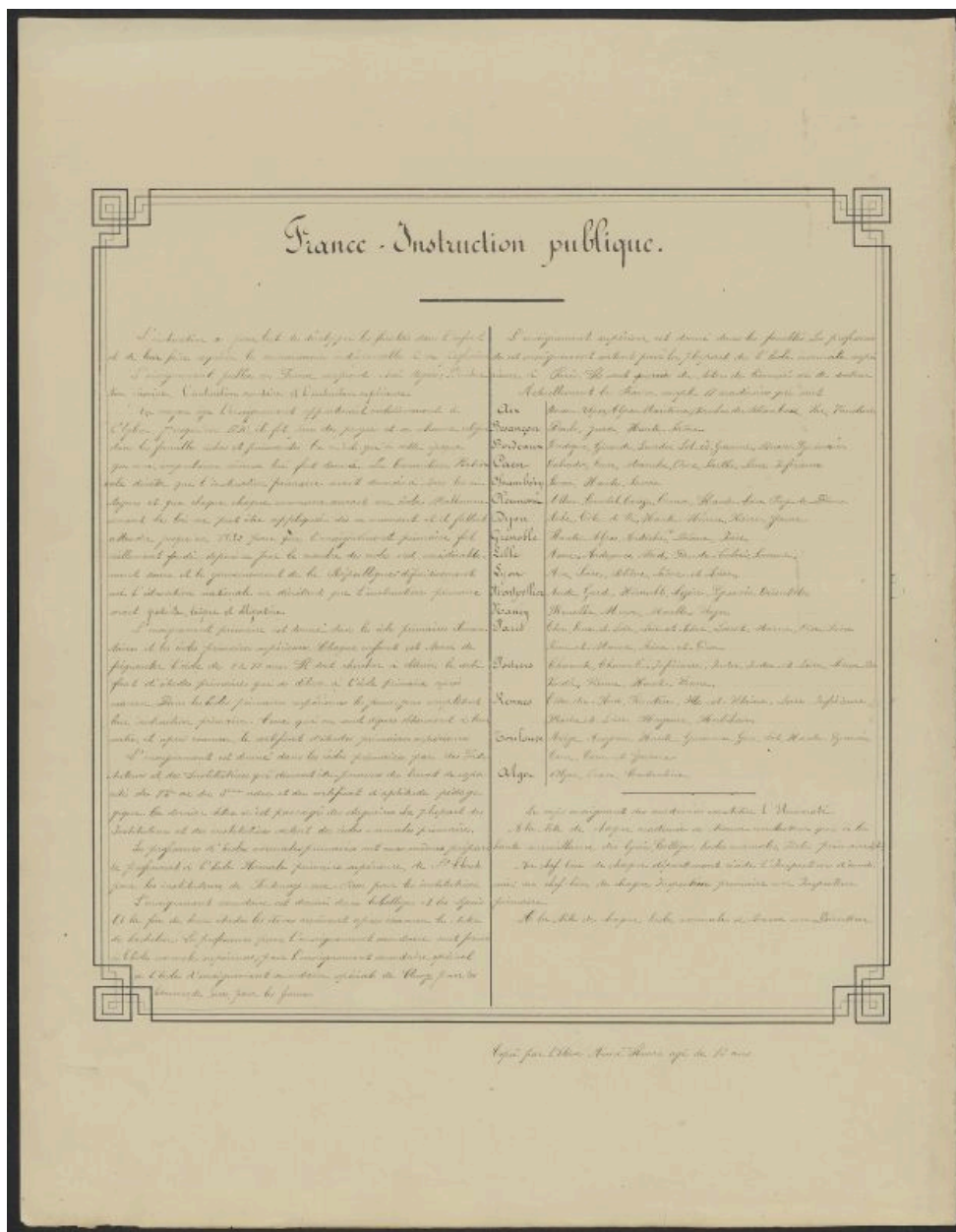
IVR52_20198500967NUCA

Auteur de l'illustration : Yannis (reproduction) Suire

Date de prise de vue : 2019

(c) Région Pays de la Loire - Inventaire général ; (c) Conseil départemental de la Vendée ; (c) Archives municipales de L'Île-d'Elle

tous droits réservés



France : instruction publique (principes et organisation).

IVR52_20198500968NUCA

Auteur de l'illustration : Yannis (reproduction) Suire

Date de prise de vue : 2019

(c) Région Pays de la Loire - Inventaire général ; (c) Conseil départemental de la Vendée ; (c) Archives municipales de L'Île-d'Elle
tous droits réservés



France : carte des académies scolaires.

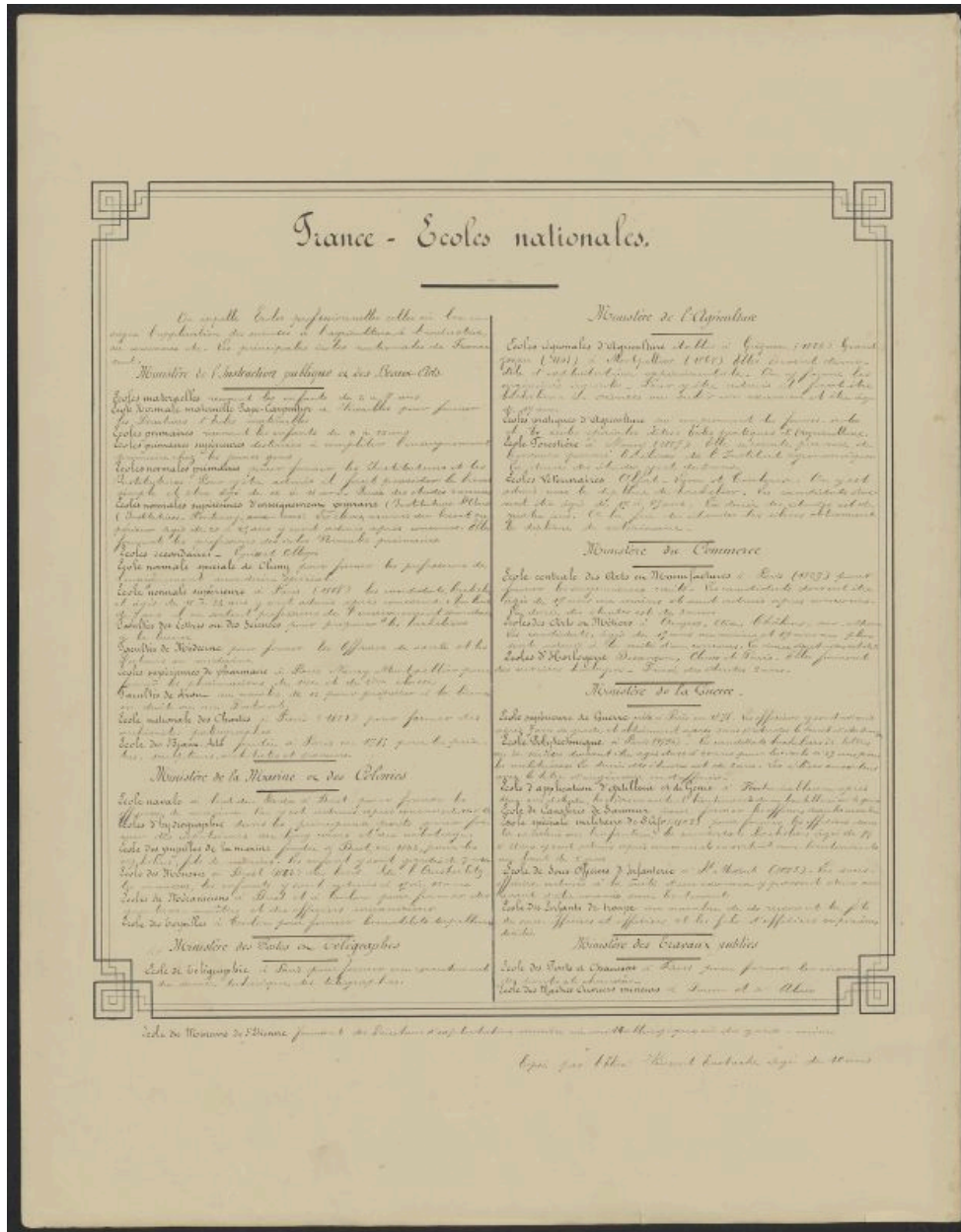
IVR52_20198500969NUCA

Auteur de l'illustration : Yannis (reproduction) Suire

Date de prise de vue : 2019

(c) Région Pays de la Loire - Inventaire général ; (c) Conseil départemental de la Vendée ; (c) Archives municipales de L'Île-d'Elle

tous droits réservés



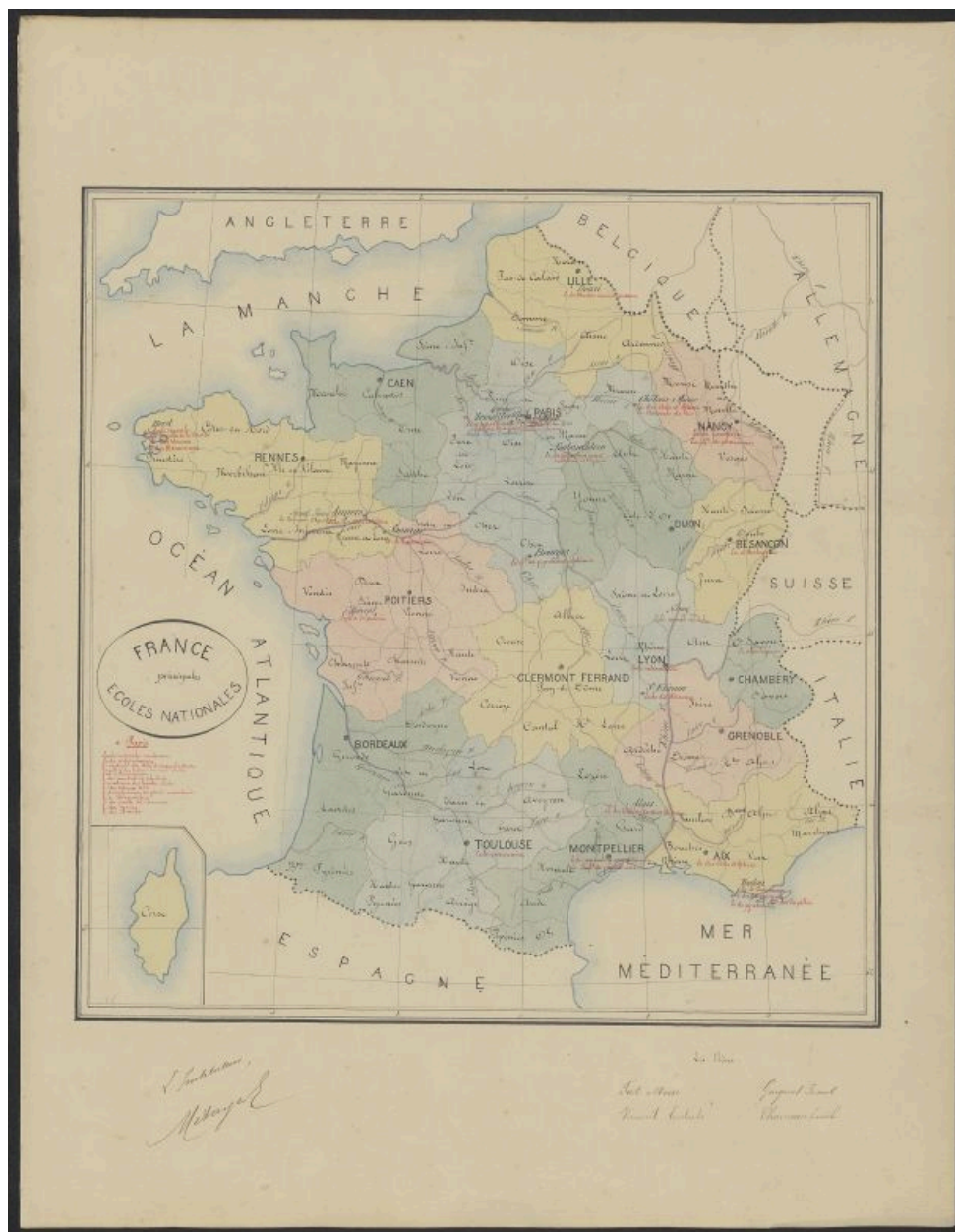
France : écoles nationales, description.

IVR52_20198500970NUCA

Auteur de l'illustration : Yannis (reproduction) Suire

Date de prise de vue : 2019

(c) Région Pays de la Loire - Inventaire général ; (c) Conseil départemental de la Vendée ; (c) Archives municipales de L'Île-d'Elle
tous droits réservés



France : carte des écoles nationales.

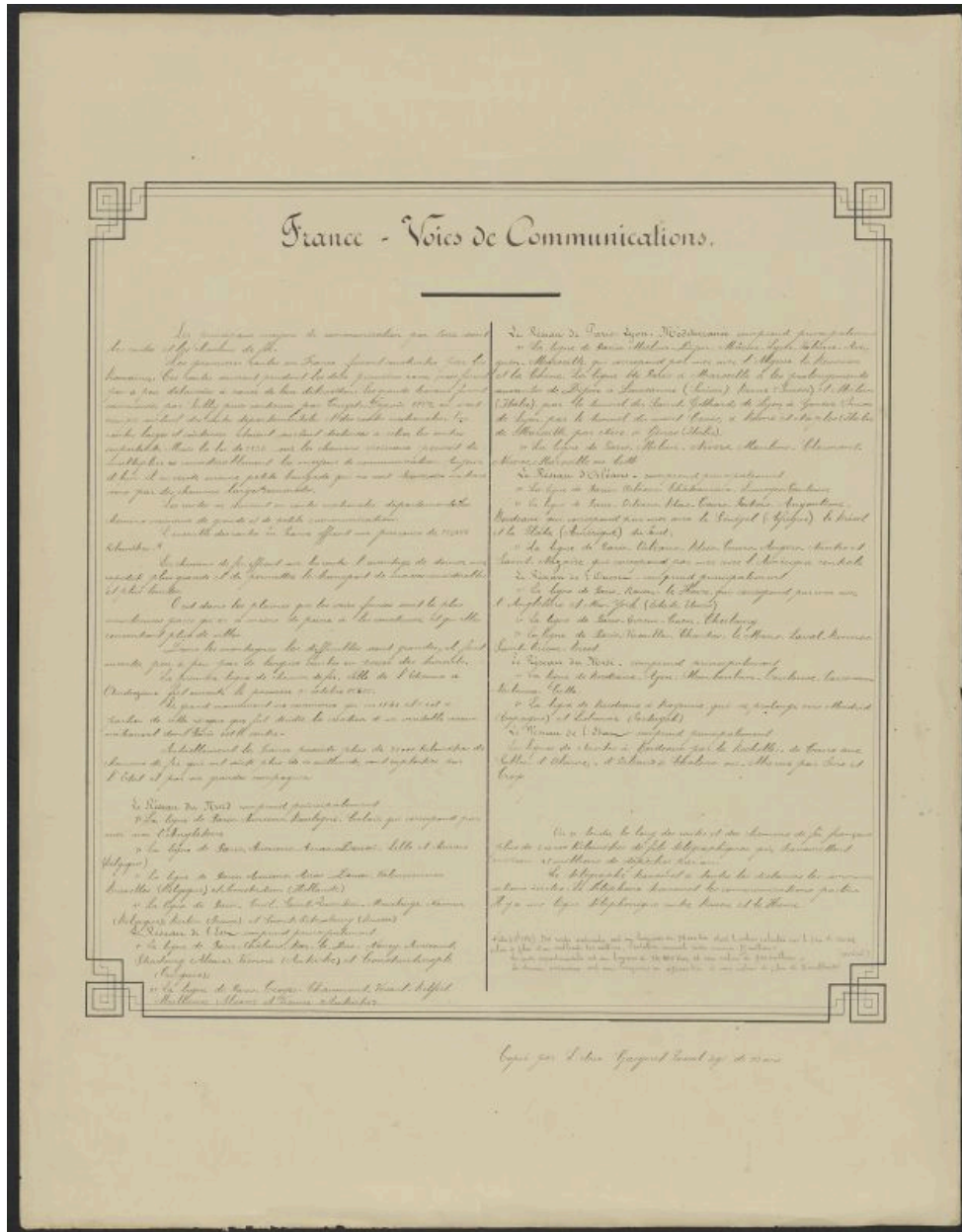
IVR52_20198500971NUCA

Auteur de l'illustration : Yannis (reproduction) Suire

Date de prise de vue : 2019

(c) Région Pays de la Loire - Inventaire général ; (c) Conseil départemental de la Vendée ; (c) Archives municipales de L'Île-d'Elle

tous droits réservés



France : voies de communication, description.

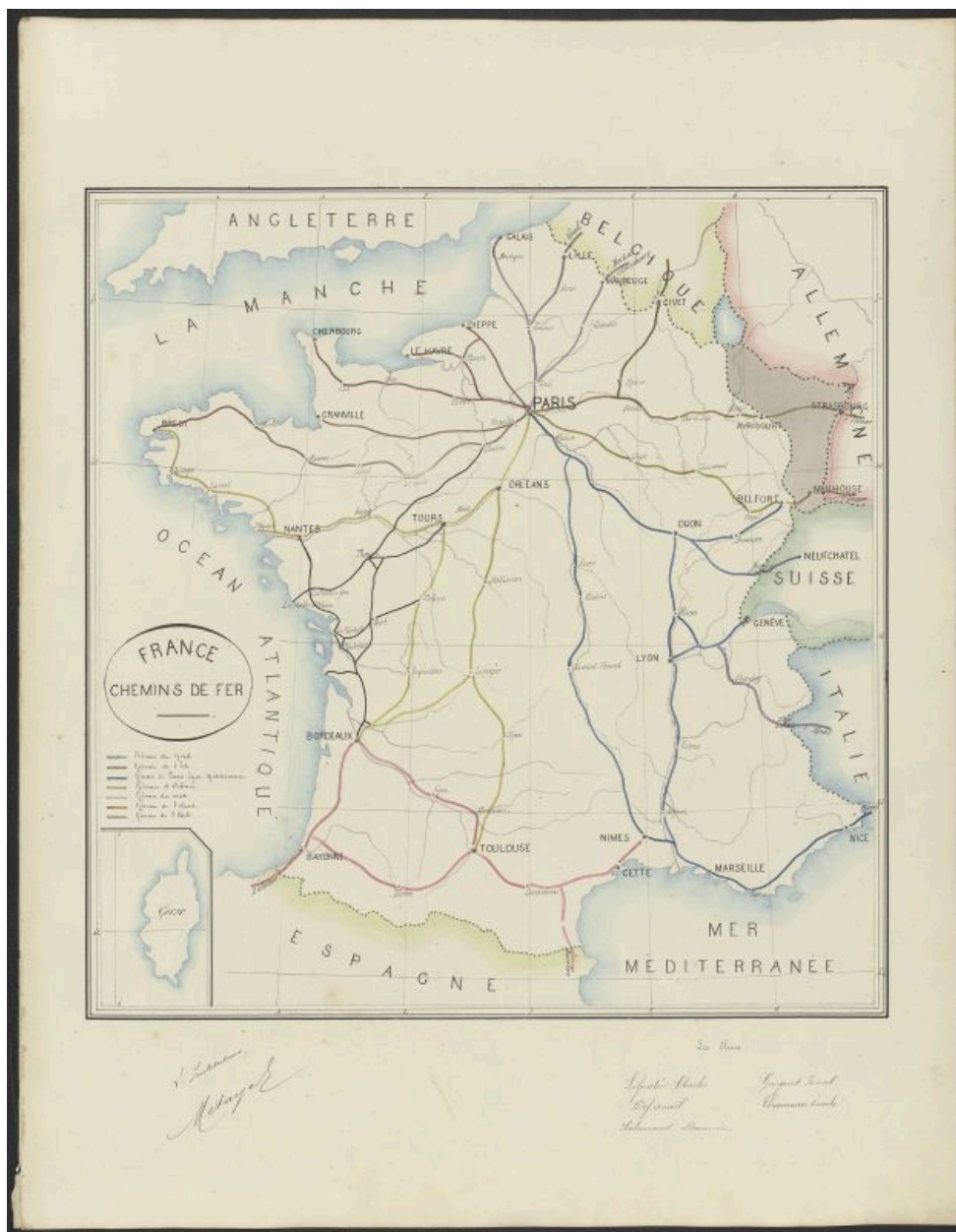
IVR52_20198500972NUCA

Auteur de l'illustration : Yannis (reproduction) Suire

Date de prise de vue : 2019

(c) Région Pays de la Loire - Inventaire général ; (c) Conseil départemental de la Vendée ; (c) Archives municipales de L'Île-d'Elle

tous droits réservés



France : carte du reseau des chemins de fer.

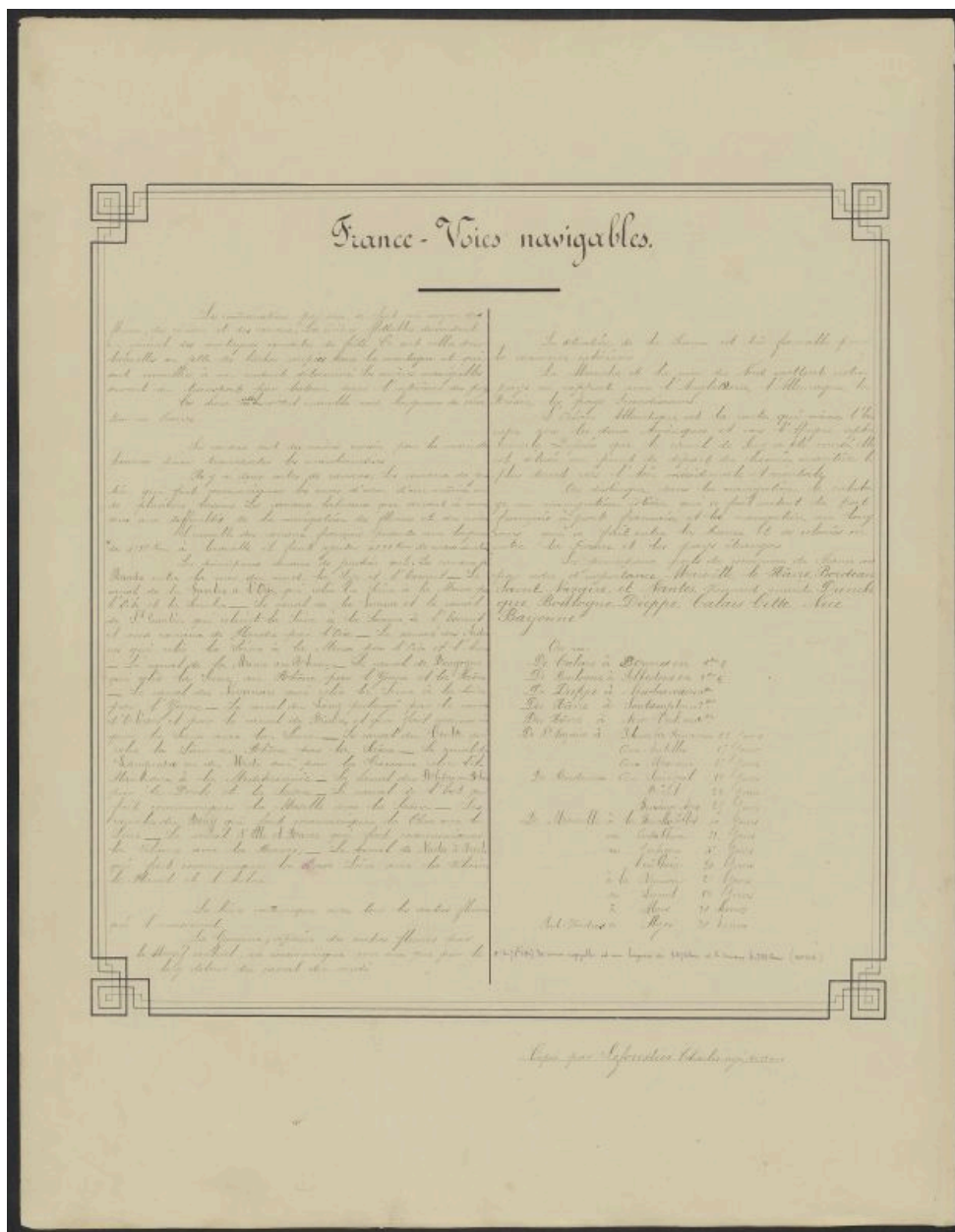
IVR52_20198500973NUCA

Auteur de l'illustration : Yannis (reproduction) Suire

Date de prise de vue : 2019

(c) Région Pays de la Loire - Inventaire général ; (c) Conseil départemental de la Vendée ; (c) Archives municipales de L'Île-d'Elle

tous droits réservés



France, voies navigables : description.

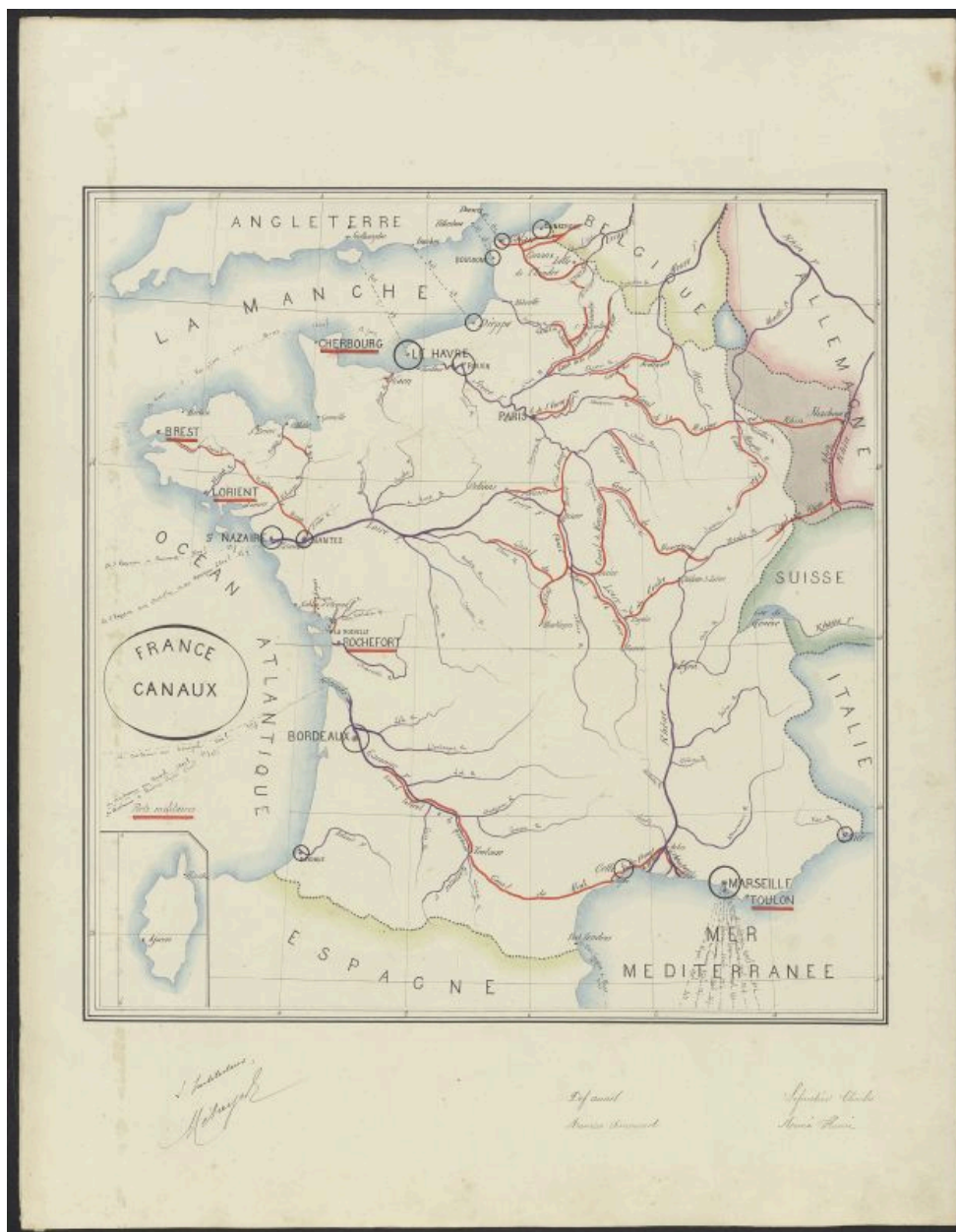
IVR52_20198500974NUCA

Auteur de l'illustration : Yannis (reproduction) Suire

Date de prise de vue : 2019

(c) Région Pays de la Loire - Inventaire général ; (c) Conseil départemental de la Vendée ; (c) Archives municipales de L'Île-d'Elle

tous droits réservés



France : carte des canaux.

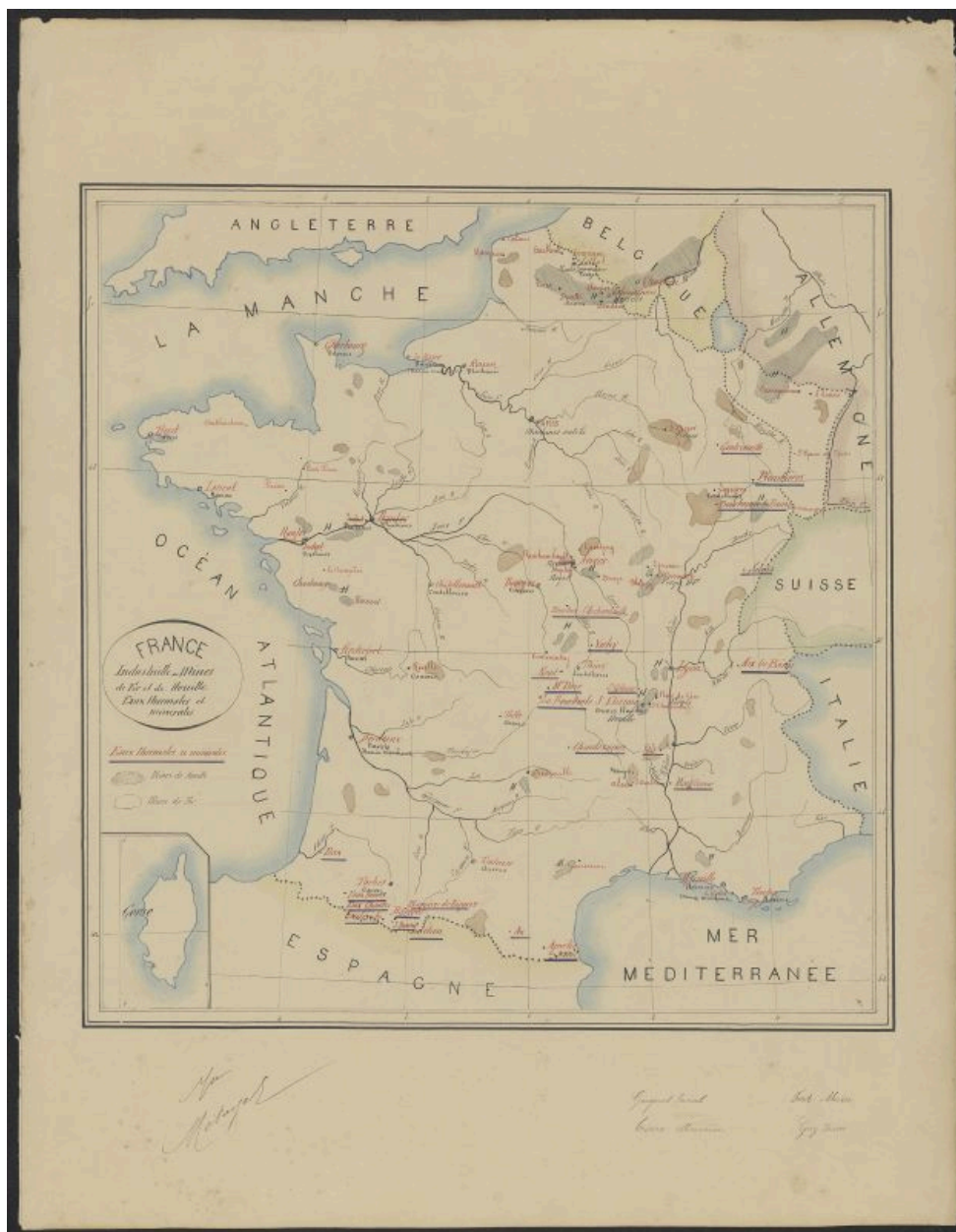
IVR52_20198500975NUCA

Auteur de l'illustration : Yannis (reproduction) Suire

Date de prise de vue : 2019

(c) Région Pays de la Loire - Inventaire général ; (c) Conseil départemental de la Vendée ; (c) Archives municipales de L'Île-d'Elle

tous droits réservés



Carte de la France industrielle, mines de fer et de houille, eaux thermales et minérales.

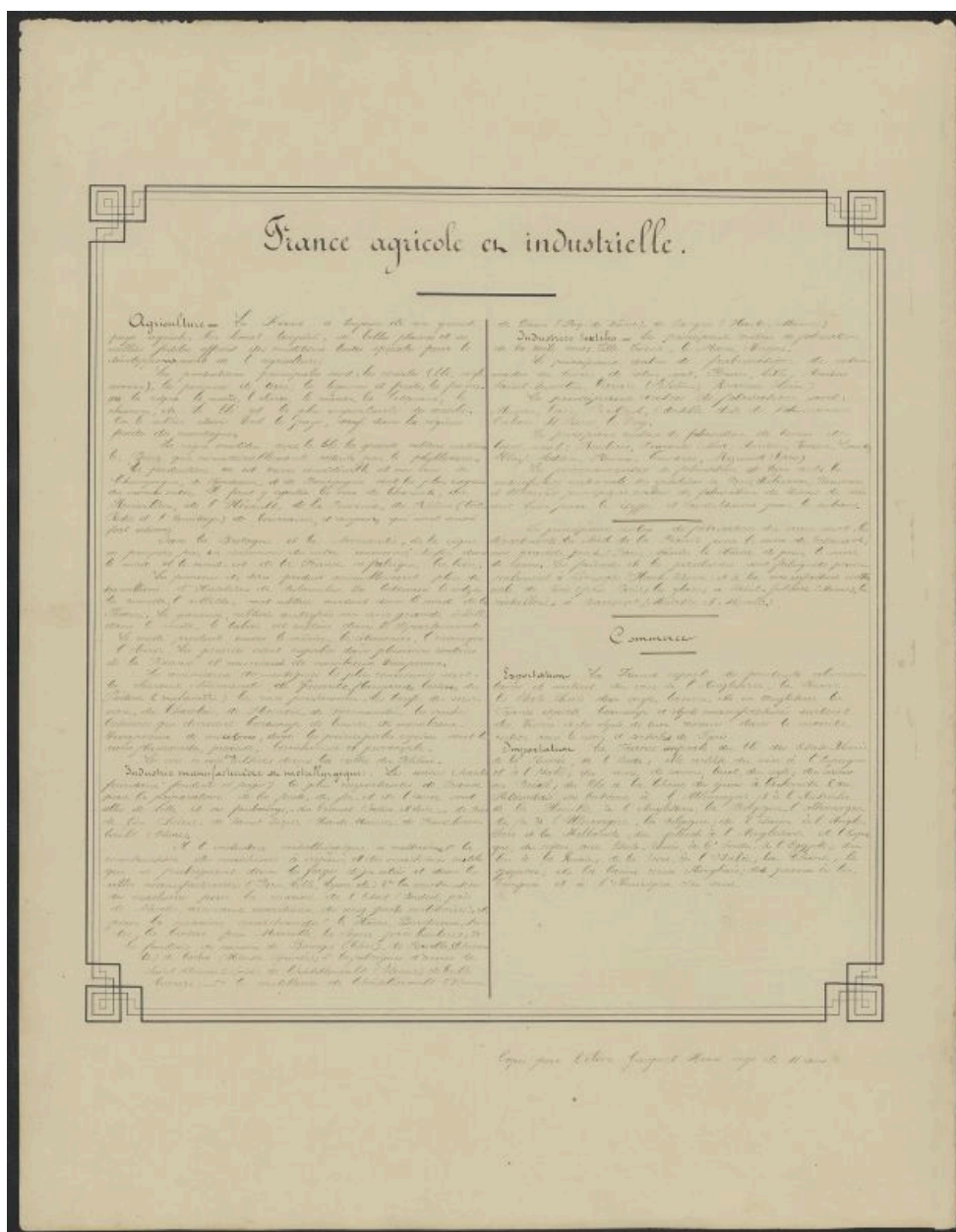
IVR52_20198500977NUCA

Auteur de l'illustration : Yannis (reproduction) Suire

Date de prise de vue : 2019

(c) Région Pays de la Loire - Inventaire général ; (c) Conseil départemental de la Vendée ; (c) Archives municipales de L'Île-d'Elle

tous droits réservés



France agricole et industrielle : description.

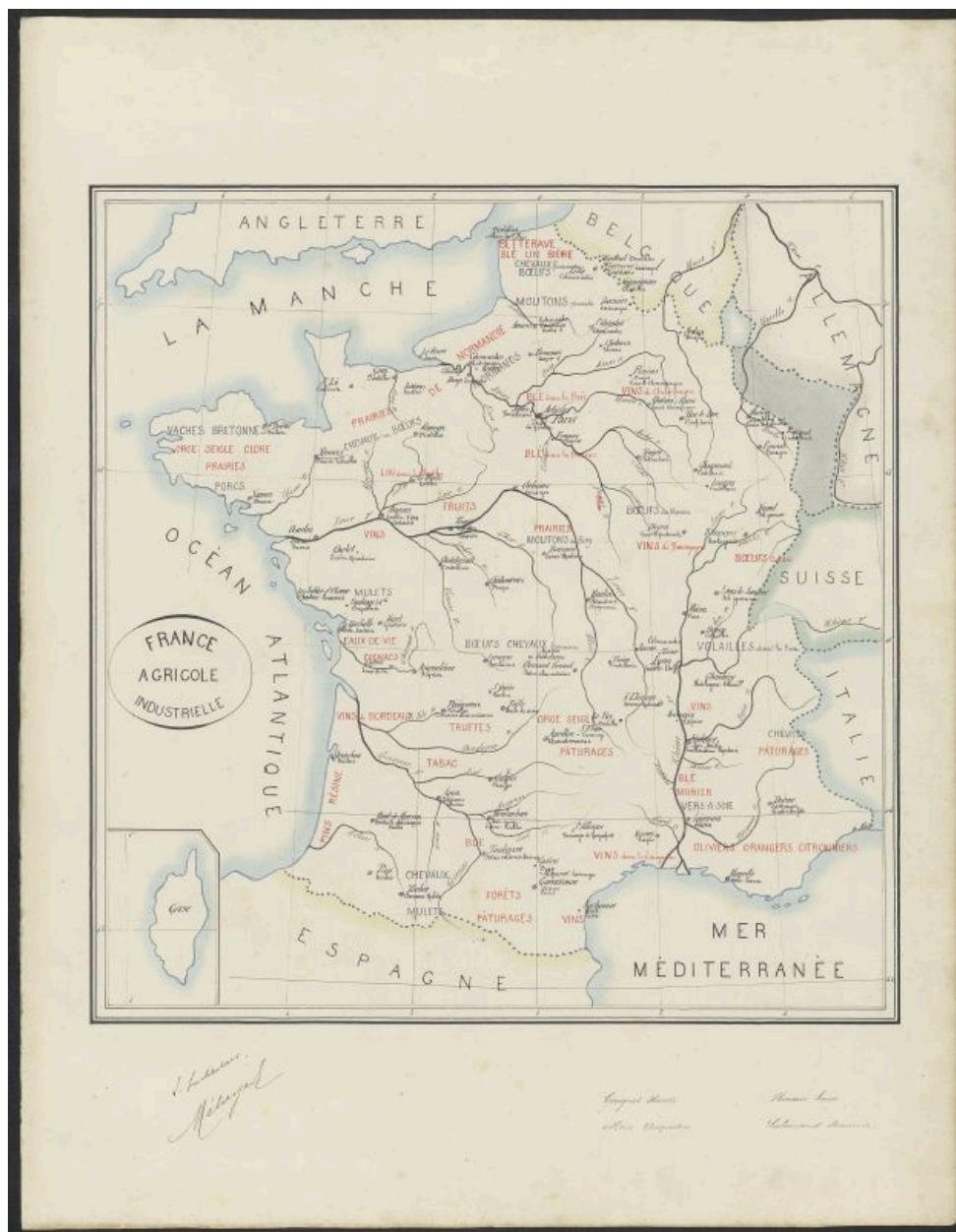
IVR52_20198500978NUCA

Auteur de l'illustration : Yannis (reproduction) Suire

Date de prise de vue : 2019

(c) Région Pays de la Loire - Inventaire général ; (c) Conseil départemental de la Vendée ; (c) Archives municipales de L'Île-d'Elle

tous droits réservés



Carte de la France agricole et industrielle.

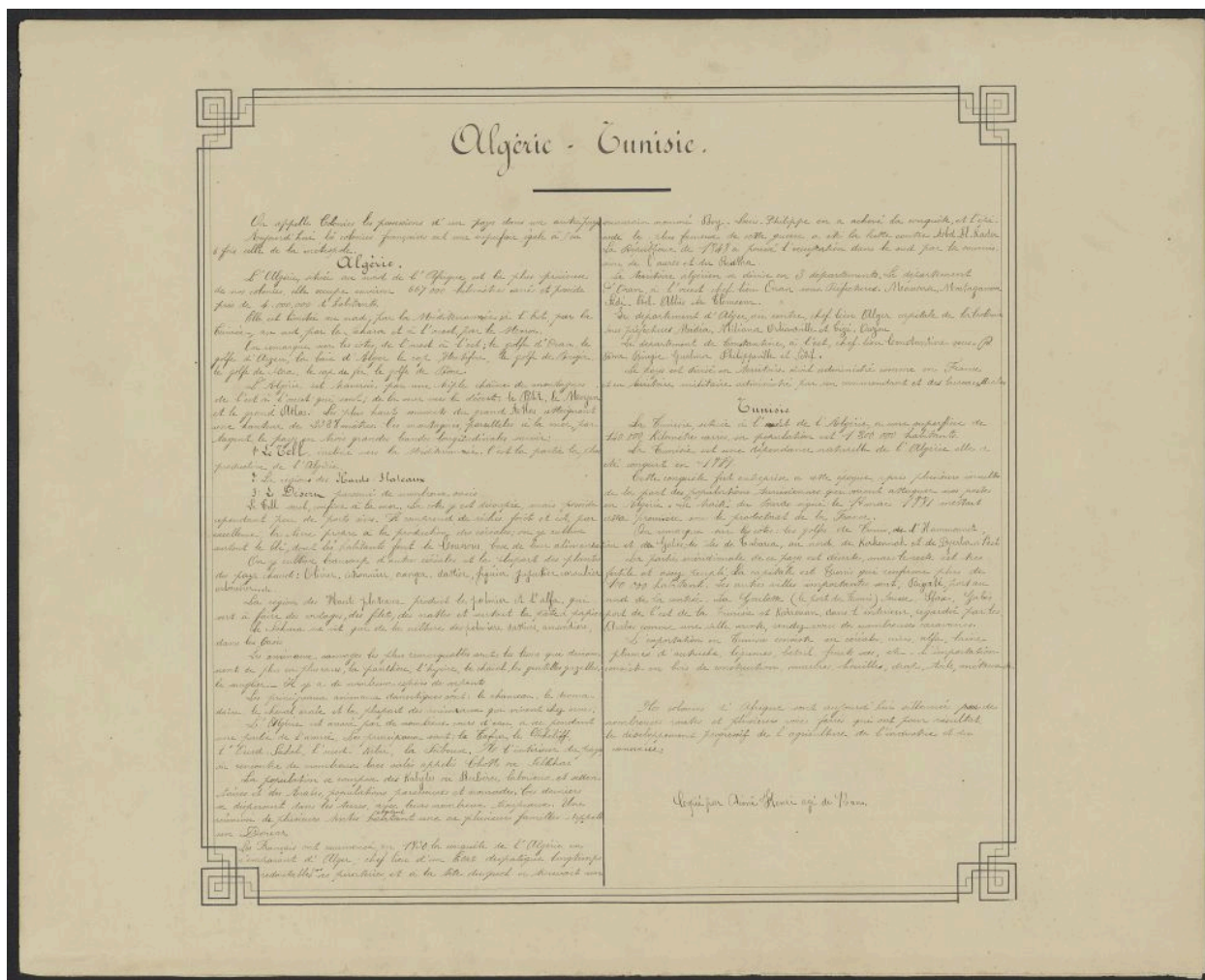
IVR52_20198500979NUCA

Auteur de l'illustration : Yannis (reproduction) Suire

Date de prise de vue : 2019

(c) Région Pays de la Loire - Inventaire général ; (c) Conseil départemental de la Vendée ; (c) Archives municipales de L'Île-d'Elle

tous droits réservés



Algérie et Tunisie : description.

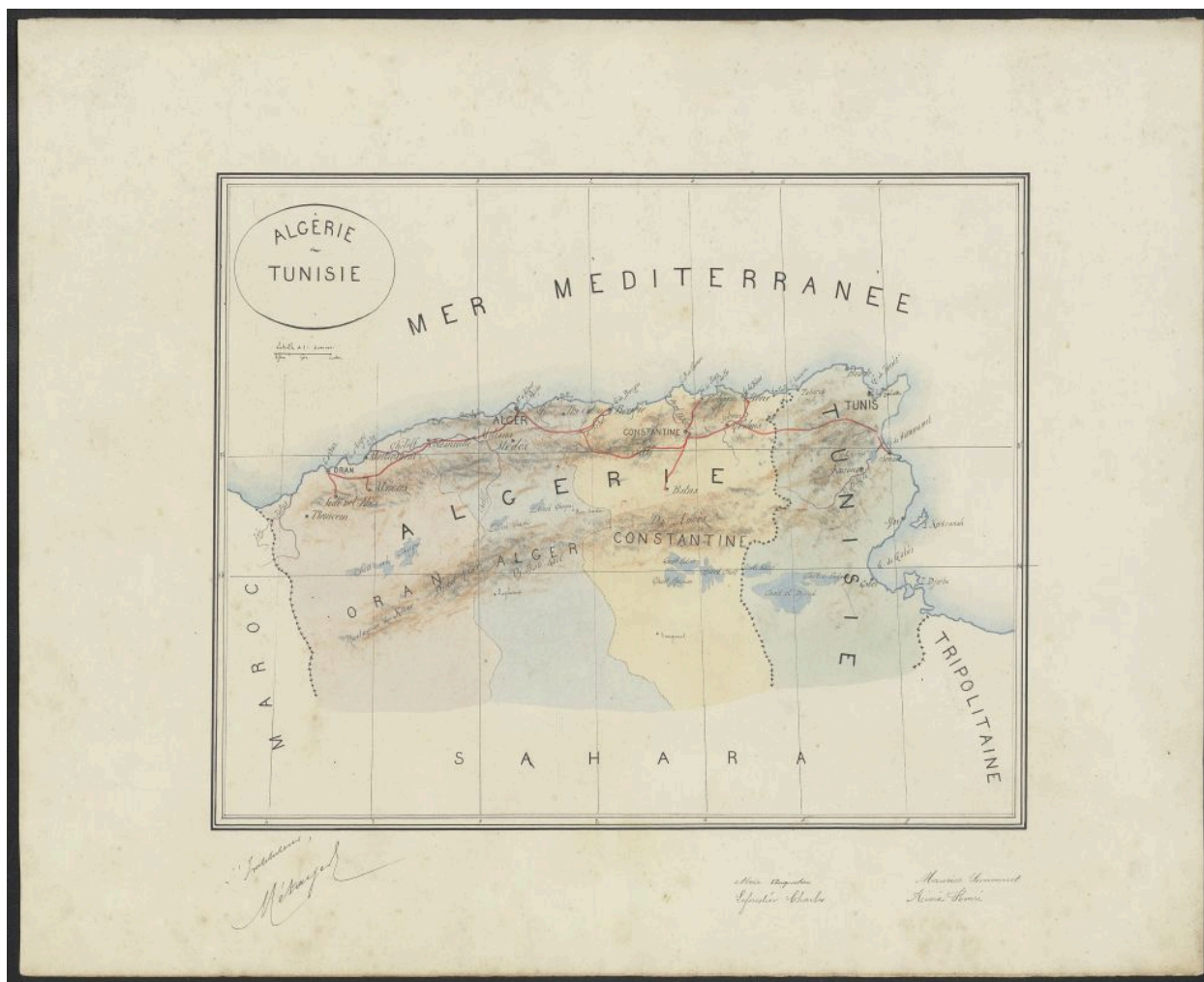
IVR52_20198500980NUCA

Auteur de l'illustration : Yannis (reproduction) Suire

Date de prise de vue : 2019

(c) Région Pays de la Loire - Inventaire général ; (c) Conseil départemental de la Vendée ; (c) Archives municipales de L'Île-d'Elle

tous droits réservés



Algérie et Tunisie : carte.

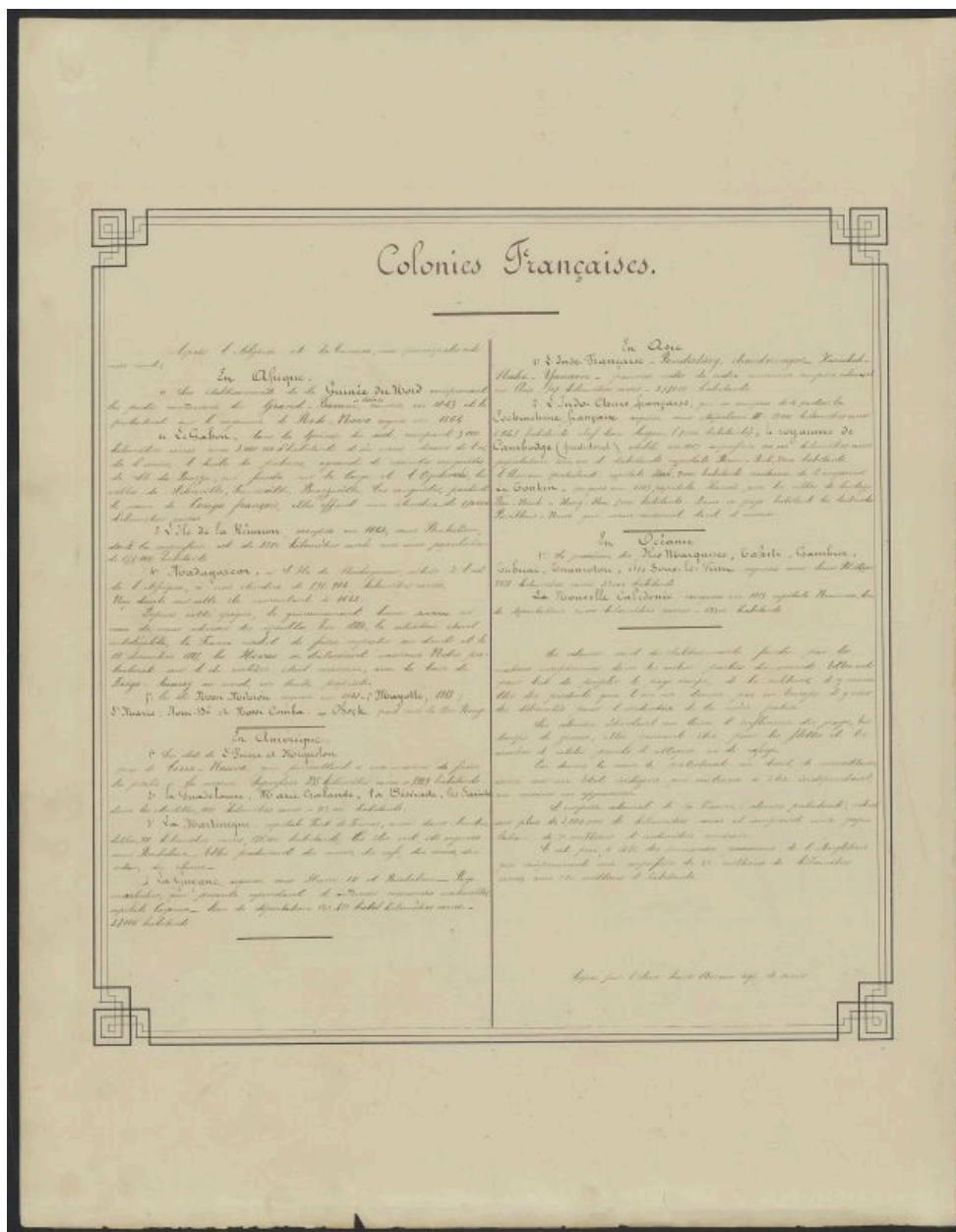
IVR52_20198500981NUCA

Auteur de l'illustration : Yannis (reproduction) Suire

Date de prise de vue : 2019

(c) Région Pays de la Loire - Inventaire général ; (c) Conseil départemental de la Vendée ; (c) Archives municipales de L'Île-d'Elle

tous droits réservés



Colonies françaises : description.

IVR52_20198500982NUCA

Auteur de l'illustration : Yannis (reproduction) Suire

Date de prise de vue : 2019

(c) Région Pays de la Loire - Inventaire général ; (c) Conseil départemental de la Vendée ; (c) Archives municipales de L'Île-d'Elle

tous droits réservés



Colonies françaises.

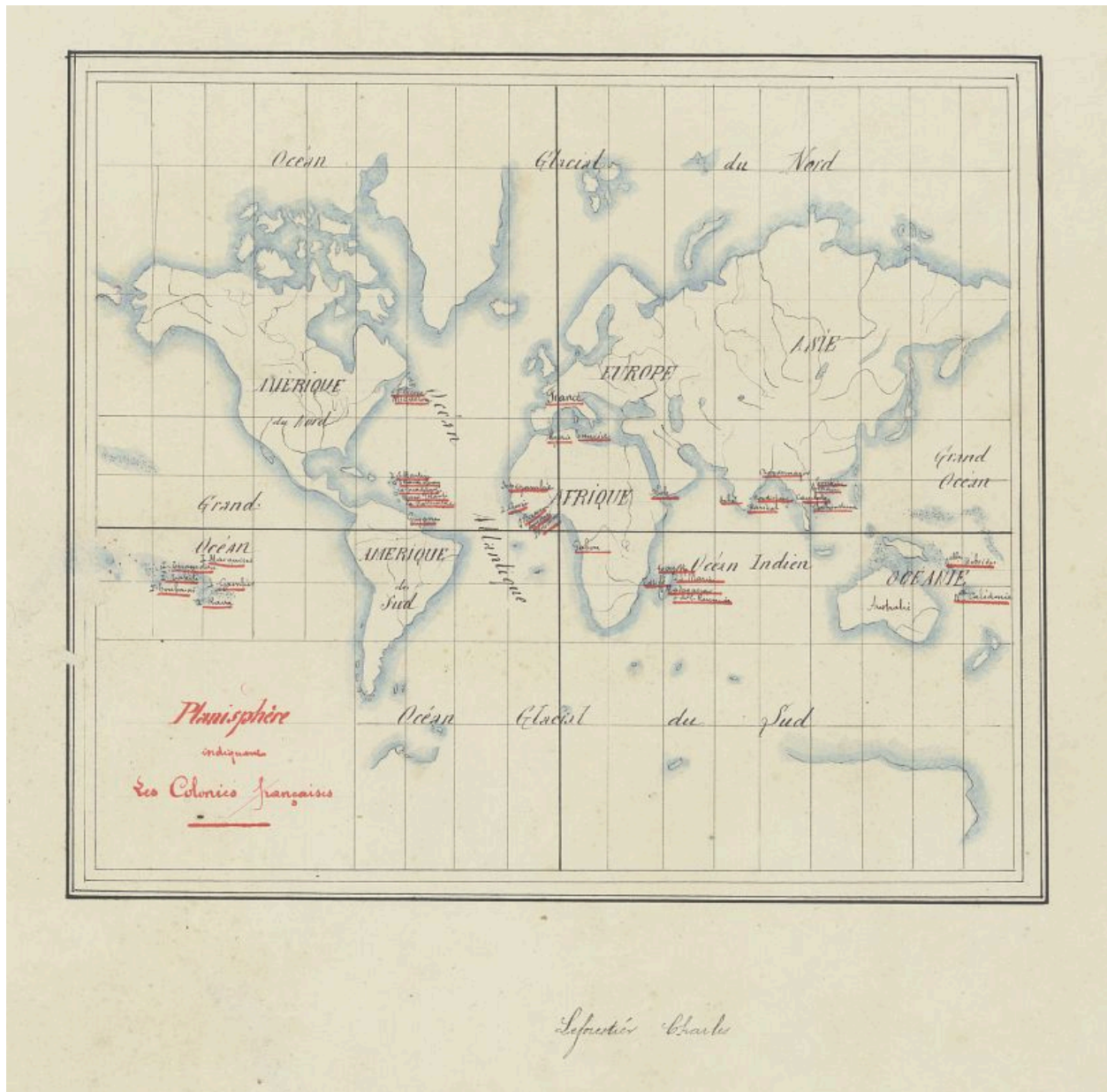
IVR52_20198500983NUCA

Auteur de l'illustration : Yannis (reproduction) Suire

Date de prise de vue : 2019

(c) Région Pays de la Loire - Inventaire général ; (c) Conseil départemental de la Vendée ; (c) Archives municipales de L'Île-d'Elle

tous droits réservés



Planisphère situant les colonies françaises.

IVR52_20198500984NUCA

Auteur de l'illustration : Yannis (reproduction) Suire

Date de prise de vue : 2019

(c) Région Pays de la Loire - Inventaire général ; (c) Conseil départemental de la Vendée ; (c) Archives municipales de L'Île-d'Elle

tous droits réservés