Pays de la Loire, Sarthe
Luché-Pringé
Pringé
24 rue de Gallerande

Maison, 24 rue de Gallerande

Références du dossier

Numéro de dossier : IA72000917
Date de l'enquête initiale : 2004
Date(s) de rédaction : 2005
Cadre de l'étude : inventaire topographique
Degré d'étude : étudié

Désignation

Dénomination : maison

Compléments de localisation

Milieu d'implantation : en village
Réseau hydrographique : Le Loir
Références cadastrales : 1811. G 282, 283 ; 1846. A3 793 à 799 ; 1984, AD, 6-7

Historique

Cet ensemble de maisons et de dépendances dans la même cour est dégradé et très remanié depuis le cadastre de 1846. Plusieurs modèles de maisons des XVIe et XVIIe siècles se côtoient : la maison avec chambre à feu et chambre froide isolée et la maison avec chambre à cheminée seule. Les anciennes étables ne sont pas sous le même toit que l'habitation. Une grange fut construite au XIXe siècle et couverte de tuiles courbes. Les habitations sont couvertes de grenier pour les céréales ou autres récoltes.

Période(s) principale(s) : 16e siècle, 17e siècle, 19e siècle

Description

Noter la présence de tuile courbe et non pas creuse.

Eléments descriptifs

Matériau(x) du gros-oeuvre, mise en oeuvre et revêtement : grès ; calcaire ; enduit ; moellon ; pierre de taille
Matériau(x) de couverture : tuile creuse, tuile plate, ardoise
Étage(s) ou vaisseau(x) : en rez-de-chaussée
Type(s) de couverture : toit à longs pans

Typologies et état de conservation

État de conservation : menacé, mauvais état

Statut, intérêt et protection

Statut de la propriété : propriété privée

Illustrations

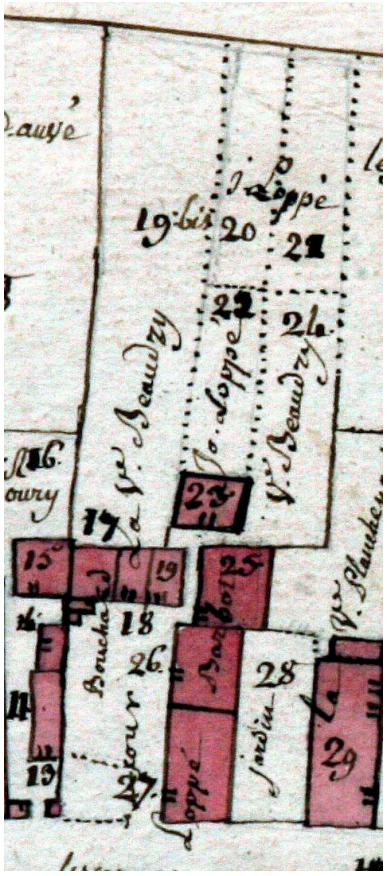

Extrait du plan visuel, 1787.
(Collection particulière).
Phot. Jean-Baptiste
(reproduction) Darrasse
IVR52_20057202407NUCA

Plan napoléonien,
1811, G dév., 1/1250e.
IVR52_20047201784NUCA

Plan napoléonien,
1846, A3 dév., 1/500e.
Phot. Jean-Baptiste
(reproduction) Darrasse
IVR52_20047201782NUCA

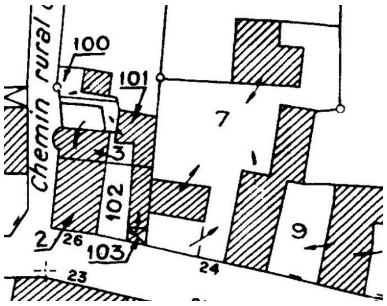

Plan, extrait du cadastre
de 1984, AD, éch. 1/500e.
IVR52_20047205917NUC

Vue d'ensemble de la maison
perpendiculaire à la rue.
Phot. Jean-Baptiste Darrasse
IVR52_20047204296NUCA

Maison perpendiculaire
à la rue : cheminée.
Phot. Jean-Baptiste Darrasse
IVR52_20047204305NUCA

Anciennes petites dépendances transformées en étables.
Phot. Jean-Baptiste Darrasse
IVR52_20047204297NUCA

Maison au fond de la cour.
Phot. Jean-Baptiste Darrasse
IVR52_20047204298NUCA

Maison au fond de la cour : cheminée à hotte droite sur linteau de bois.
Phot. Jean-Baptiste Darrasse
IVR52_20047204299NUCA

Maison au fond de la cour : menuiserie de la baie.
Phot. Jean-Baptiste Darrasse
IVR52_20047204301NUCA

Maison au fond de la cour : targette de la fenêtre.
Phot. Jean-Baptiste Darrasse
IVR52_20047204302NUCA

Grange.
Phot. Jean-Baptiste Darrasse
IVR52_20047204294NUCA

Grange : couverture de tuiles courbes.
Phot. Jean-Baptiste Darrasse
IVR52_20047204295NUCA

Grange : charpente.
Phot. Jean-Baptiste Darrasse
IVR52_20047204304NUCA

Dossiers liés

Dossiers de synthèse :

Maisons et fermes de l'aire d'étude du Lude (IA72002016)
Oeuvre(s) contenue(s) :
Oeuvre(s) en rapport :
Bourg de Pringé (IA72001029) Pays de la Loire, Sarthe, Luché-Pringé, le Bourg de Pringé
Luché-Pringé : présentation de la commune (IA72001025) Pays de la Loire, Sarthe, Luché-Pringé

Auteur(s) du dossier : Christine Toulier
Copyright(s) : (c) Région Pays de la Loire - Inventaire général

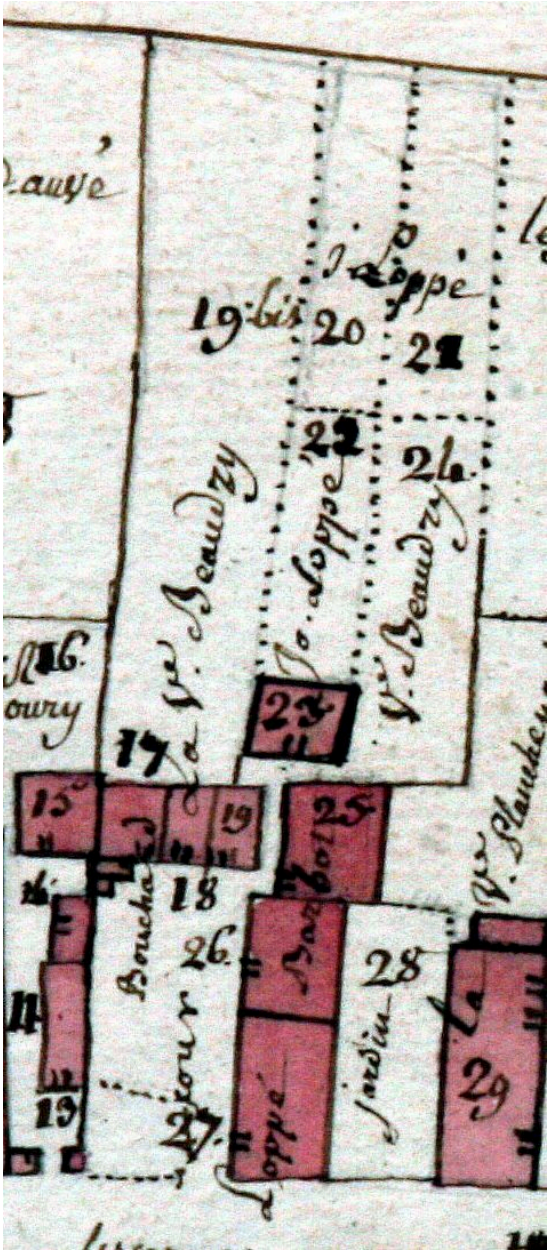

Extrait du plan visuel, 1787. (Collection particulière).

IVR52_20057202407NUCA
Auteur de l'illustration : Jean-Baptiste (reproduction) Darrasse
(c) Région Pays de la Loire - Inventaire général ; (c) Collection particulière
reproduction soumise à autorisation du titulaire des droits d'exploitation

Plan napoléonien, 1811, G dév., 1/1250e.

Référence du document reproduit :

- Plan cadastral de 1811, G développé , échelle 1/1250e. (Archives départementales de la Sarthe ; PC\177\033).

IVR52_20047201784NUCA
(c) Conseil départemental de la Sarthe
reproduction soumise à autorisation du titulaire des droits d'exploitation

Plan napoléonien, 1846, A3 dév., 1/500e.

Référence du document reproduit :

- Plan napoléonien de 1846, A3 développé, échelle 1/500e. (Archives départementales de la Sarthe ; PC \177\114).

IVR52_20047201782NUCA
Auteur de l'illustration : Jean-Baptiste (reproduction) Darrasse
(c) Région Pays de la Loire - Inventaire général ; (c) Conseil départemental de la Sarthe
reproduction soumise à autorisation du titulaire des droits d'exploitation

Plan, extrait du cadastre de 1984, AD, éch. 1/500e.

IVR52_20047205917NUC
(c) Direction générale des impôts - Cadastre
reproduction soumise à autorisation du titulaire des droits d'exploitation

Vue d'ensemble de la maison perpendiculaire à la rue.

IVR52_20047204296NUCA
Auteur de l'illustration : Jean-Baptiste Darrasse
(c) Région Pays de la Loire - Inventaire général
reproduction soumise à autorisation du titulaire des droits d'exploitation

Maison perpendiculaire à la rue : cheminée.

IVR52_20047204305NUCA
Auteur de l'illustration : Jean-Baptiste Darrasse
(c) Région Pays de la Loire - Inventaire général
reproduction soumise à autorisation du titulaire des droits d'exploitation

Anciennes petites dépendances transformées en étables.

IVR52_20047204297NUCA
Auteur de l'illustration : Jean-Baptiste Darrasse
(c) Région Pays de la Loire - Inventaire général
reproduction soumise à autorisation du titulaire des droits d'exploitation

Maison au fond de la cour.

IVR52_20047204298NUCA
Auteur de l'illustration : Jean-Baptiste Darrasse
(c) Région Pays de la Loire - Inventaire général
reproduction soumise à autorisation du titulaire des droits d'exploitation

Maison au fond de la cour : cheminée à hotte droite sur linteau de bois.

IVR52_20047204299NUCA
Auteur de l'illustration : Jean-Baptiste Darrasse
(c) Région Pays de la Loire - Inventaire général
reproduction soumise à autorisation du titulaire des droits d'exploitation

Maison au fond de la cour : menuiserie de la baie.

IVR52_20047204301NUCA
Auteur de l'illustration : Jean-Baptiste Darrasse
(c) Région Pays de la Loire - Inventaire général
reproduction soumise à autorisation du titulaire des droits d'exploitation

Maison au fond de la cour : targette de la fenêtre.

IVR52_20047204302NUCA
Auteur de l'illustration : Jean-Baptiste Darrasse
(c) Région Pays de la Loire - Inventaire général
reproduction soumise à autorisation du titulaire des droits d'exploitation

Grange.

IVR52_20047204294NUCA
Auteur de l'illustration : Jean-Baptiste Darrasse
(c) Région Pays de la Loire - Inventaire général
reproduction soumise à autorisation du titulaire des droits d'exploitation

Grange : couverture de tuiles courbes.

IVR52_20047204295NUCA
Auteur de l'illustration : Jean-Baptiste Darrasse
(c) Région Pays de la Loire - Inventaire général
reproduction soumise à autorisation du titulaire des droits d'exploitation

Grange : charpente.

IVR52_20047204304NUCA
Auteur de l'illustration : Jean-Baptiste Darrasse
(c) Région Pays de la Loire - Inventaire général
reproduction soumise à autorisation du titulaire des droits d'exploitation