Pays de la Loire, Mayenne
Vaiges
la Motte

Écart, actuellement maison, la Motte

Références du dossier

Numéro de dossier : IA53003952
Date de l'enquête initiale : 2004
Date(s) de rédaction : 2004
Cadre de l'étude : inventaire topographique
Degré d'étude : repéré

Désignation

Dénomination : écart
Destinations successives : maison

Compléments de localisation

Milieu d'implantation : isolé
Références cadastrales : 1936, K, 18, 19 ; 1982, ZY, 8, 10

Historique

Le logis sud a été construit en 1848 et le logis nord en 1854. Ils ont été remaniés dans les années 1950.

Période(s) principale(s) : milieu 19e siècle
Dates : 1848 (daté par source), 1854 (daté par source)

Description

Les deux logis prennent place le long de la route de la Chapelle-Rainsouin. Ils sont construits en moellons actuellement crépis et couvert d'ardoise. Le logis sud a un toit en pavillon et des baies en brique, le logis nord un toit à longs pans et à croupe et des ouvertures en calcaire marbrier taillé. Ils sont reliés par une travée en pan de bois. La Motte appartient au type I des écarts.

Eléments descriptifs

Matériau(x) du gros-oeuvre, mise en oeuvre et revêtement : moellon sans chaîne en pierre de taille, crépi
Matériau(x) de couverture : ardoise
Étage(s) ou vaisseau(x) : en rez-de-chaussée
Type(s) de couverture : toit en pavillon ; toit à longs pans, croupe

Typologies et état de conservation

Typologies : La typologie des écarts est établie en fonction du nombre de logements comptabilisés sur le cadastre de 1842. Type I : écart de 2 ou 3 logements. Type II : écart de 4 logements ou plus.

Statut, intérêt et protection

Petit écart créé après l'établissement du plan cadastral de 1842.

Statut de la propriété : propriété privée

Références documentaires

Documents d'archive

- Archives départementales de la Mayenne ; 3 P 449. **Matrices des propriétés foncières bâties et non bâties de Vaiges**, 1842-1911.

Illustrations



Extrait du plan cadastral de 1936, section K1.
Repro. François Lasa
IVR52_20045301384NUCA

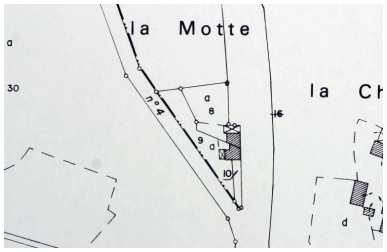

Extrait du plan cadastral renouvelé en 1982 et régulièrement mis à jour entre 1982 et 2002, section ZY.
Repro. François Lasa
IVR52_20045302455NUCA

Vue d'ensemble depuis la route de la Chapelle-Rainsouin à l'est.
Phot. François Lasa
IVR52_20045302606NUCA

Dossiers liés

Dossiers de synthèse :
Vaiges, présentation de la commune (IA53004117) Pays de la Loire, Mayenne, Vaiges
Les écarts de la commune de Vaiges (IA53004122) Pays de la Loire, Mayenne, Vaiges
Oeuvre(s) contenue(s) :

Auteur(s) du dossier : Nicolas Foisneau, Christian Davy
Copyright(s) : (c) Région Pays de la Loire - Inventaire général ; (c) Conseil départemental de la Mayenne



Extrait du plan cadastral de 1936, section K1.

IVR52_20045301384NUCA
Auteur de l'illustration (reproduction) : François Lasa
(c) Conseil départemental de la Mayenne
communication libre, reproduction soumise à autorisation

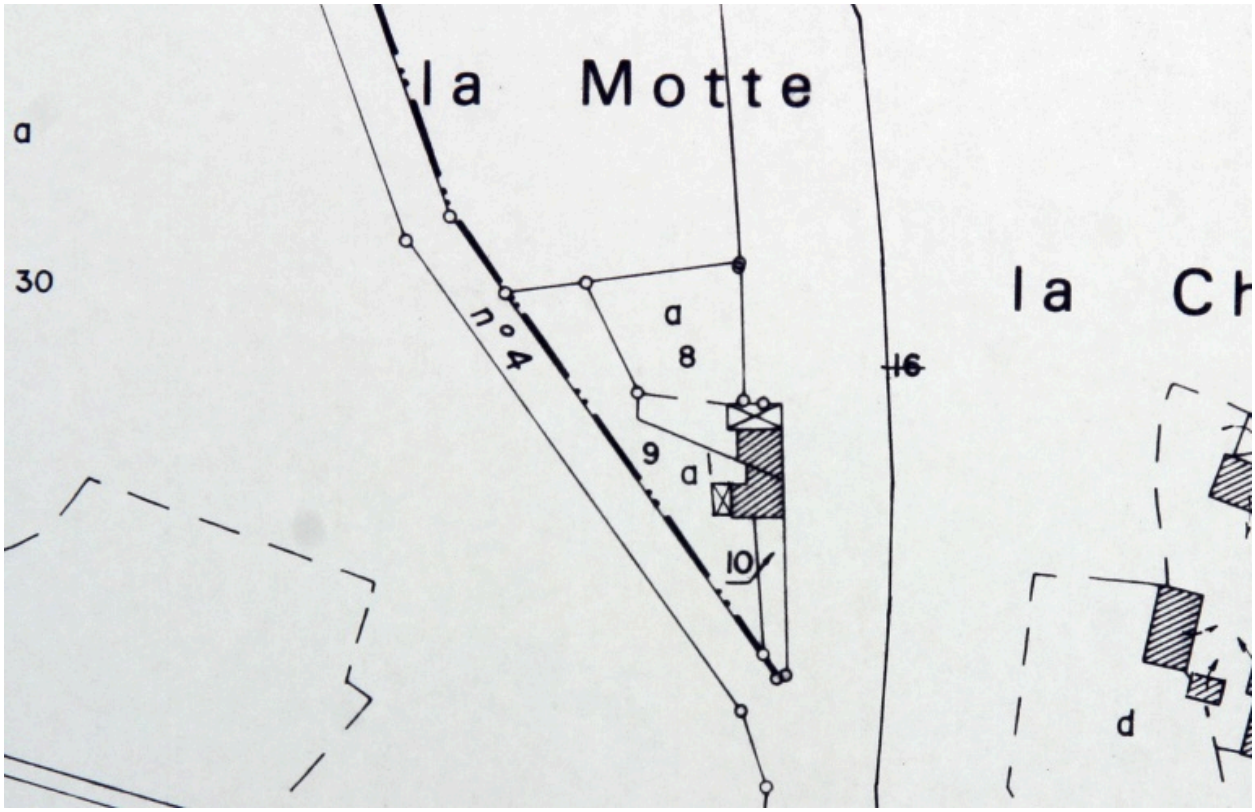

Extrait du plan cadastral renouvelé en 1982 et régulièrement mis à jour entre 1982 et 2002, section ZY.

IVR52_20045302455NUCA
Auteur de l'illustration (reproduction) : François Lasa
(c) Ministère du budget, des comptes publics et de la réforme de l'Etat
communication libre, reproduction soumise à autorisation

Vue d'ensemble depuis la route de la Chapelle-Rainsouin à l'est.

IVR52_20045302606NUCA
Auteur de l'illustration : François Lasa
(c) Région Pays de la Loire - Inventaire général
communication libre, reproduction soumise à autorisation