Pays de la Loire, Loire-Atlantique
Guérande
Ville intra-muros

Ouvrage fortifié dit tour Sainte-Catherine

Références du dossier

Numéro de dossier : IA44004432
Date de l'enquête initiale : 2005
Date(s) de rédaction : 2007
Cadre de l'étude : inventaire topographique
Degré d'étude : étudié

Désignation

Dénomination : ouvrage fortifié
Précision sur la dénomination : tour
Appellation : tour Sainte-Catherine
Destinations successives : détruit

Compléments de localisation

Milieu d'implantation : en ville
Références cadastrales :

Historique

La tour Sainte-Catherine est mentionnée dès 1465 dans les textes.
Un procès-verbal du 13 août 1778 évoque, entre la porte de Saillé et celle de Bizienne, la tour Sainte-Catherine qui est alors dans un état de « grand dépérissement tant au dehors qu'au-dedans » . Le 6 février 1810, un rapport révèle l'existence sur la tour d'une « lézarde de près de deux mètres au-dessus de la base jusqu'à sa sommité », état qui ne peut annoncer qu'un « écroulement proche » et exige une « proche démolition ». Les travaux de démolition sont engagés en 1818. L'enceinte est fermée par un mur dans lequel le conseil municipal autorise M. de Mascarène de Rivière à ouvrir une porte afin de lui assurer un accès direct sur les boulevards de la ville. Le riverain s'engage toutefois à faire murer cette porte « si des circonstances imprévues venaient à rendre cette précaution nécessaire ».

Période(s) principale(s) : 15e siècle (?)

Description

La tour ronde a disparu. Elle est signalée au sol par les arrachements des deux murs extérieurs, qui permettent de restituer un diamètre de 10,50 m.

Eléments descriptifs

Statut, intérêt et protection

Statut de la propriété : propriété de la commune

Références documentaires

Documents d'archive

- Archives départementales de Loire-Atlantique. B 10.

f° 140, 141 v°.

- Archives départementales de Loire-Atlantique. C 175.

- Archives départementales de Loire-Atlantique. 198 J 33.

Documents figurés

- **Croquis d´amorces de murs lors du sondage archéologique pratiqué en 1996** (DRAC des Pays de la Loire, Service régional de l´archéologie).

- **Plan d'alignement de 1809** (Musée de Guérande).

Illustrations



Vue de l'enceinte à l'emplacement de la tour Sainte Catherine.
Phot. Denis Pillet
IVR52_20054402216NUCA



Vue de la porte murée à l'emplacement de la tour Sainte-Catherine.
Phot. Denis Pillet
IVR52_20054402218NUCA

Rupture d'appareil à la jonction de l'enceinte et de la tour disparue.
Phot. Denis Pillet
IVR52_20054402215NUCA

Détail de la rupture d'appareil à la jonction de l'enceinte et de la tour disparue.
Phot. Denis Pillet
IVR52_20054402219NUCA

Dossiers liés

Oeuvre(s) contenue(s) :
Oeuvre(s) en rapport :
Guérande : présentation de la commune et de l'aire d'étude (IA44004487) Pays de la Loire, Loire-Atlantique, Guérande
Fortification d'agglomération de Guérande (IA44004453) Pays de la Loire, Loire-Atlantique, Guérande, Ville intra-muros

Auteur(s) du dossier : Marie-Pierre Parthenay, Frédéric Dufrêche
Copyright(s) : (c) Région Pays de la Loire - Inventaire général ; (c) Ville de Guérande



Vue de l'enceinte à l'emplacement de la tour Sainte Catherine.

IVR52_20054402216NUCA
Auteur de l'illustration : Denis Pillet
(c) Région Pays de la Loire - Inventaire général
reproduction soumise à autorisation du titulaire des droits d'exploitation

Vue de la porte murée à l'emplacement de la tour Sainte-Catherine.

IVR52_20054402218NUCA
Auteur de l'illustration : Denis Pillet
(c) Région Pays de la Loire - Inventaire général
reproduction soumise à autorisation du titulaire des droits d'exploitation

Rupture d'appareil à la jonction de l'enceinte et de la tour disparue.

IVR52_20054402215NUCA
Auteur de l'illustration : Denis Pillet
(c) Région Pays de la Loire - Inventaire général
reproduction soumise à autorisation du titulaire des droits d'exploitation

Détail de la rupture d'appareil à la jonction de l'enceinte et de la tour disparue.

IVR52_20054402219NUCA
Auteur de l'illustration : Denis Pillet
(c) Région Pays de la Loire - Inventaire général
reproduction soumise à autorisation du titulaire des droits d'exploitation