

Pays de la Loire, Maine-et-Loire
Angers
quartier Centre-ville
37 à 49 rue Jules-Guitton

Eglise paroissiale Saint-Michel-du-Tertre

Références du dossier

Numéro de dossier : IA49000783
Date de l'enquête initiale : 1986
Date(s) de rédaction : 1986, 1995
Cadre de l'étude : inventaire topographique Angers intra-muros
Degré d'étude : étudié

Désignation

Dénomination : église paroissiale
Vocable : Saint-Michel-du-Tertre
Parties constituantes non étudiées : cimetière

Compléments de localisation

Milieu d'implantation : en ville
Références cadastrales : 1840. H1 279 à 288 ; 1980. BR 159 à 165, 426 à 428 ; 1999, BR, 159-427

Historique

Edifice fondé vers le Xe siècle et donné à l'abbaye Saint-Serge par l'évêque Hubert de Vendôme. La nef et le clocher remontaient au XIe ou XIIe siècle. La chapelle de la famille Lesrat, au nord du chœur, datait du milieu du XVIe siècle : elle n'est plus mentionnée lors des ventes révolutionnaires. Le chœur fut reconstruit en 1601. La description des lieux au début du XVIIe siècle par Bruneau de Tartifume correspond à un état déjà dépassé dans les années 1620. En 1617, François Lanier, lieutenant général du sénéchal d'Anjou, fait bâtir une chapelle au sud-est de l'église, jouxtant la sacristie. En 1620, les paroissiens lui accolent une autre chapelle faisant office de transept pour mieux éclairer le chœur liturgique : en 1642, elle est appelée Notre-Dame-de-Pitié. Entre 1644 et 1647, la famille Louet fait édifier sa chapelle plus à l'ouest, confiant les travaux au "maître architecte" Jean Camus. La couverture de l'église est restaurée en 1690. Une chapelle Sainte-Anne, non localisée, est entièrement reconstruite à partir de 1724, date de pose de la première pierre. En 1793, un mur et une grande porte viennent clore le cimetière sur la rue de la Loi, actuelle rue Jules-Guitton. L'église est détruite à la Révolution : voûte et clocher s'effondrent en 1796. Le terrain de l'église et du cimetière est loti peu après. Le mur du chevet subsiste partiellement jusqu'au milieu du XIXe siècle au sein de l'hôtel Demarie, actuellement muséum d'histoire naturelle. D'autres éléments, dont une chapelle, sont encore signalés en 1891. L'ancienne cuisine de l'hôtel (salle Amazonie du muséum) est un remploi de la sacristie, qui montre deux campagnes de construction. Le seuil et la base de la grande porte de l'église ainsi que le caveau de la chapelle Louet sont également conservés dans un jardin particulier. D'autres vestiges, non identifiés, subsistent sous le jardin du muséum. L'ancien chemin d'accès au presbytère et à l'église, au sein du cimetière, est devenu l'impasse privée située 37 rue Jules-Guitton.

Période(s) principale(s) : 11e siècle, 12e siècle, milieu 16e siècle, 17e siècle

Dates : 1601 (daté par source), 1617 (daté par travaux historiques), 1620 (daté par source), 1644 (daté par source), 1724 (daté par source)

Auteur(s) de l'oeuvre : Jean Camus (architecte, attribution par source)

Personne(s) liée(s) à l'histoire de l'oeuvre : François Lanier de Leffretière (commanditaire, attribution par source), Charles Louet (commanditaire, attribution par source)

Description

Clocher couvert d'un toit en pavillon. Chapelle Lanier couverte d'un toit en carène. Chapelle Louet : caveau voûté en berceau segmentaire, chapelle voûtée en berceau en anse de panier, couverte d'un toit en pavillon. Sacristie : voûte en berceau plein-cintre.

Éléments descriptifs

Matériau(x) du gros-oeuvre, mise en oeuvre et revêtement : schiste ; moellon sans chaîne en pierre de taille

Matériau(x) de couverture : ardoise

Plan : plan allongé

Étage(s) ou vaisseau(x) : 1 vaisseau

Couvrements : voûte en berceau en anse-de-panier ; voûte en berceau segmentaire ; voûte en berceau plein-cintre

Type(s) de couverture : toit à longs pans ; toit en pavillon ; toit en carène ; appentis ; pignon

Typologies et état de conservation

État de conservation : vestiges

Statut, intérêt et protection

Statut de la propriété : propriété privée, propriété de la commune

Références documentaires

Documents d'archive

- Archives départementales de Maine-et-Loire ; E 3222. Construction et aménagement de la chapelle Louet (XVIIe-XVIIIe) ; E 3221. Déclaration de Guillaume Louet (4 mars 1678) ; G 1741, Construction d'une chapelle voisine de celle des Lanier (12 janvier 1620) ; Mémoire des ouvrages de vitre réalisés par Arnoul, vitrier, pour les propriétés de Mme de Saint-Sauveur, dont la chapelle Louet (25 nov. 1783) ; 1 Q 378, Achat par la ville (7 juin 1791) ; 1 Q 519, Vente nationale à F. Boucher, 14 messidor an 4 (2 juillet 1796)
- Archives municipales d'Angers ; BB 107. Démolition et reconstruction de la chapelle Saint-Anne : pose de la première pierre (23 juin 1723).

Documents figurés

- **L'église de Saint Michel du Tertre** : élévation sud, sur le cimetière avec de gauche à droite : la chapelle Louet (1647), la petite chapelle Saint-Pierre (?), la chapelle de 1620 dite en 1645 Notre-Dame de Pitié, la chapelle Lanier (1617) et la sacristie. Dessin aquarellé, par Ballain, Jean (historien). In : BALLAIN, Jean. *Annales et antiquités d'Anjou*, 1716. (Bibliothèque municipales d'Angers ; Ms. 991 (867), [p. 303 (2)]).
- Plan masse et de situation au XVIIIe siècle, détail du **Nouveau plan de la ville** dit plan des Echevins, dessiné par L. Simon et gravé par Deullhand, G., 1736. Fac-similé. In : SAILLOT, Jacques. *Dictionnaire des rues d'Angers*. Angers : Atelier Philippe Petit. 1975.
- Plan du rez-de-chaussée surélevé de l'hôtel Giraud (puis Valentin) [la cuisine occupant la sacristie], par Mornet, André (architecte) et J. Samain, 12 nov. 1958, éch. 1 : 50. (Ville d'Angers, service des Bâtiments).
- Plan du rez-de-chaussée surélevé de l'hôtel Giraud (puis Valentin) partie droite : avec un petit vestige du chevet et de la sacristie transformée en cuisine, plume et encre, [milieu 19e siècle]. (Archives départementales de Maine-et-Loire : 90 J 2002, cote définitive).
- Plan du rez-de-chaussée surélevé de l'hôtel Demarie (puis Giraud), avec les vestiges du chevet et de la sacristie (transformée en cuisine), plume et encre, [début 19e siècle, avant 1810]. (Archives départementales de Maine-et-Loire ; 90 J 2001, cote définitive).

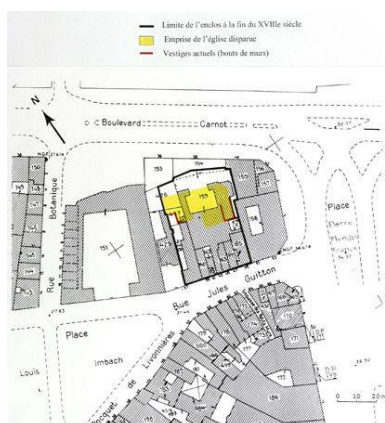
Bibliographie

- BRUNEAU DE TARTIFUME, Jacques. **Angers. Contenant ce qui est remarquable en tout ce qui estoit anciennement dict la ville d'Angers, 1623.** Publié par le chanoine Th. Civrays. Angers : Société des Amis du Livre angevin, 1932
t. 1, p. 214-253
- PORT, Célestin. **Dictionnaire historique, géographique et biographique de Maine-et-Loire.**
1ère éd. (1878), t. 1, p. 59 ; 2e édi. (1965) t. 1, p. 78-79
- RONDEAU, Louis-Auguste. **Histoire de la paroisse Saint-Michel-du-Tertre. Mém. Soc. Agric. Sci. Arts Angers : Lachèse et Dolbeau, 1891.**
p. 10-13, 484-487

Périodiques

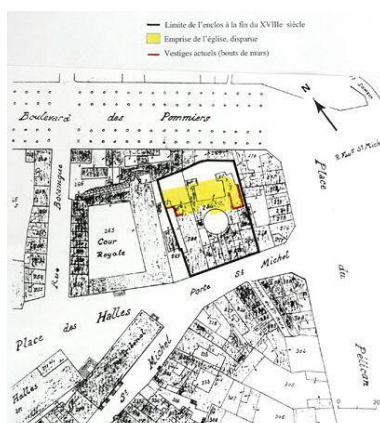
- LOUVET, Jehan. "Journal ou récit véritable de tout ce qui est advenu digne tant en la ville d'Angers, pays d'Anjou et autres lieux, depuis l'an 1560 jusqu'à l'an 1634" in *Revue de l'Anjou et de Maine-et-Loire*, 1855.
n° 1, p. 189 ; n° 2, p. 293-294
- **La municipalité d'Angers et l'église Saint-Michel-du-Tertre (1791-1796).** *L'Anjou historique*, 1924, 24.
p. 156-159

Illustrations



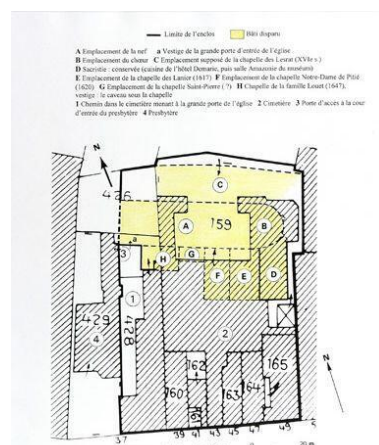
Plan-masse et de situation. D'après le plan cadastral, 1970, mis à jour en 1980, section BR, parcelles 159 à 165 et 426 à 428, éch. 1 : 1000.

Dess. I. Frager
IVR52_20034901025A4



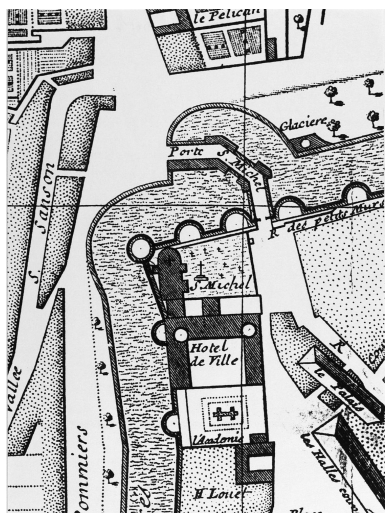
Plan-masse et de situation. D'après le plan cadastral, 1840, section H1, parcelles 279 à 288, éch. 1 : 1 000.

Dess. I. Frager
IVR52_20034901026A4




Plan schématique restitué de l'église et du cimetière, avec localisation des vestiges. Report sur le plan cadastral, 1980, éch. 1 : 1 000. Agrandi au 1 : 400.

Dess. I. Frager
IVR52_20034901027A4



Plan de situation, extrait du plan dit des Echevins, 1736.
Autr. Louis Simon, Autr. Guillaume Dheulland,
Repro. Patrice Giraud
IVR52_20044905565NUC




Elévation sud de l'église, sur le cimetière, de gauche à droite : la chapelle Louet, la petite chapelle Saint-Pierre, la chapelle dite Notre-Dame-de-Pitié, la chapelle Lanier et la sacristie, dessin de Ballain, 1716.
Repro. François Lasa
IVR52_19754902403X



Vue aérienne de l'îlot, depuis l'est.
Phot. Patrice Giraud,
Phot. François Lasa
IVR52_19754902497X



Promontoire rocheux ayant supporté l'église : vue de situation à l'ouest, depuis le boulevard Carnot (du toit en terrasse du Centre des Congrès).
Phot. François Lasa
IVR52_19974900387X



Allée dans le cimetière (en bordure ouest), menant vers l'église : vue depuis le porche d'entrée, 37 rue Jules-Guitton.
Phot. François Lasa
IVR52_19964901766XA



Vestiges de l'église : terre-plein correspondant au sol de la nef, avec au second plan, le seuil de la porte d'entrée donnant sur l'allée du cimetière. Au-delà, élévations du presbytère.
Phot. François Lasa
IVR52_19964901767X



Vestiges de l'église : le seuil de la porte d'accès à la nef, vue depuis l'allée du cimetière. A gauche, ancienne porte d'accès à la cour d'entrée du presbytère (figurée sur le dessin de Ballain).

Phot. François Lasa
IVR52_19964901768X



Angle du presbytère et de la nef de l'église : à gauche, porte murée de la cour d'entrée du presbytère. A droite, jambage gauche du seuil de la porte d'entrée de la nef.

Phot. François Lasa
IVR52_19964901769X



Vestiges de la chapelle Louet avec la porte en arc segmentaire desservant le caveau, vus depuis le nord-ouest, sur le terre-plein correspondant au niveau du sol de la nef.

Phot. François Lasa
IVR52_19964901770X



Emplacement de la nef, actuel jardin de zoologie, vu depuis le nord-est

Phot. François Lasa
IVR52_19754902301VA

Dossiers liés

Dossiers de synthèse :

Angers intra-muros : présentation de l'aire d'étude (IA49006891) Pays de la Loire, Maine-et-Loire, Angers

L'architecture religieuse (IA49007115) Pays de la Loire, Maine-et-Loire, Angers

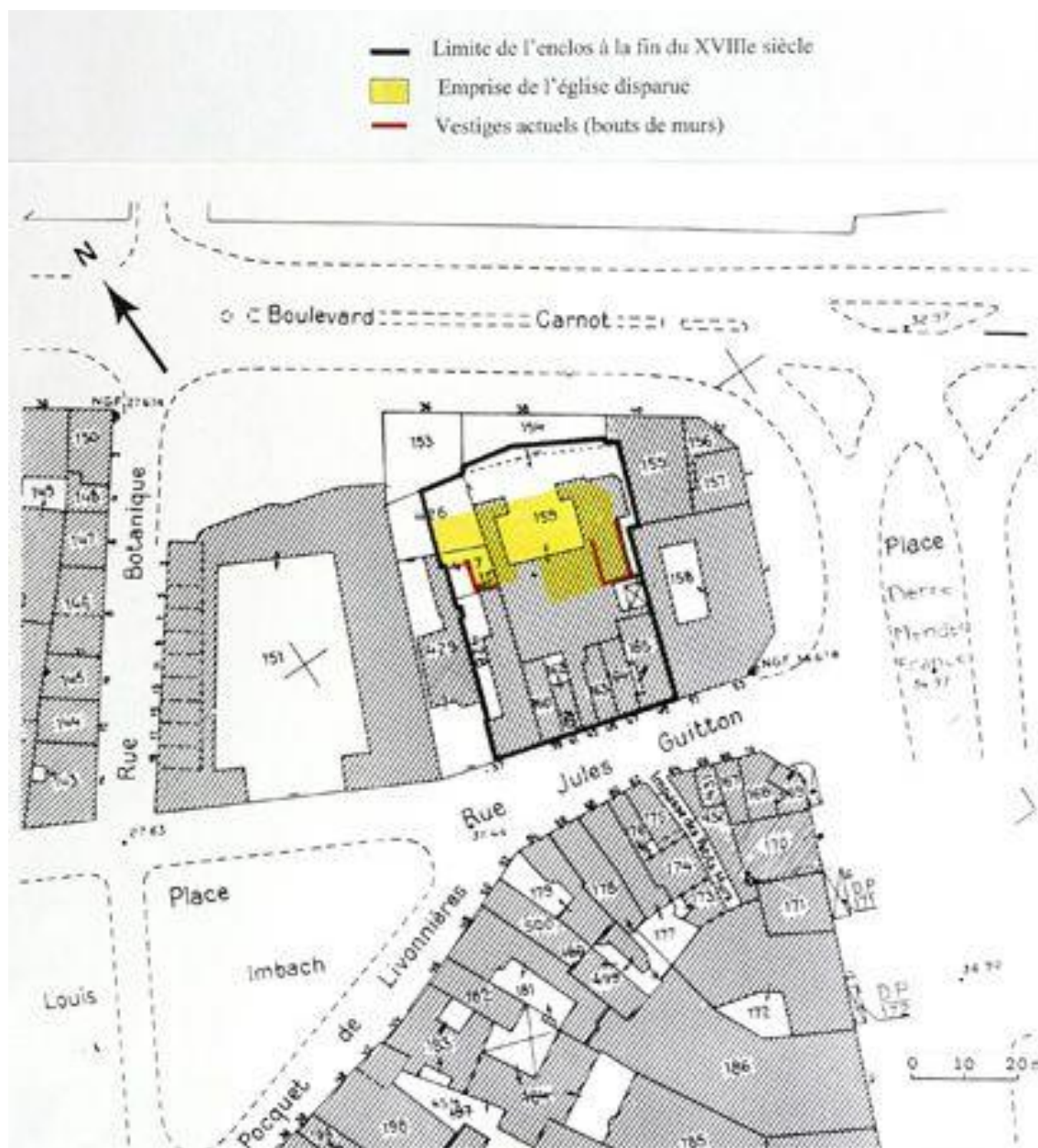
Oeuvre(s) contenue(s) :

Oeuvre(s) en rapport :

Hôtel Demarie, puis Giraud, puis Valentin, actuellement muséum d'histoire naturelle (IA49000900) Pays de la Loire, Maine-et-Loire, Angers, quartier Centre-ville, 39 à 49 rue Jules-Guitton

Auteur(s) du dossier : Dominique Letellier-d'Espinose, Olivier Biguet

Copyright(s) : (c) Région Pays de la Loire - Inventaire général ; (c) Ville d'Angers



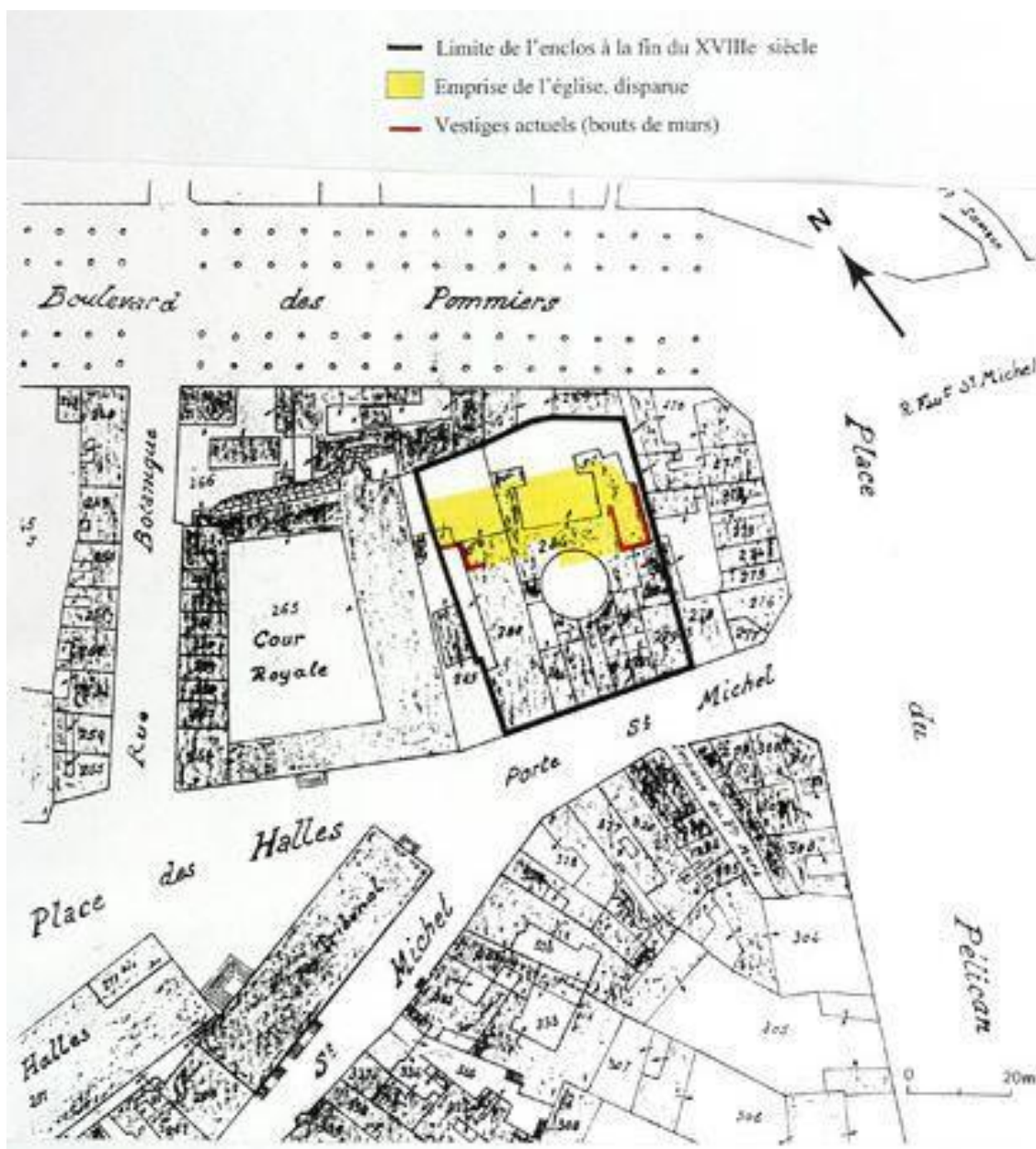
Plan-masse et de situation. D'après le plan cadastral, 1970, mis à jour en 1980, section BR, parcelles 159 à 165 et 426 à 428, éch. 1 : 1000.

IVR52_20034901025A4

Auteur de l'illustration : I. Frager

Date de prise de vue : 2019

(c) Ville d'Angers ; (c) Région Pays de la Loire - Inventaire général
communication libre, reproduction soumise à autorisation



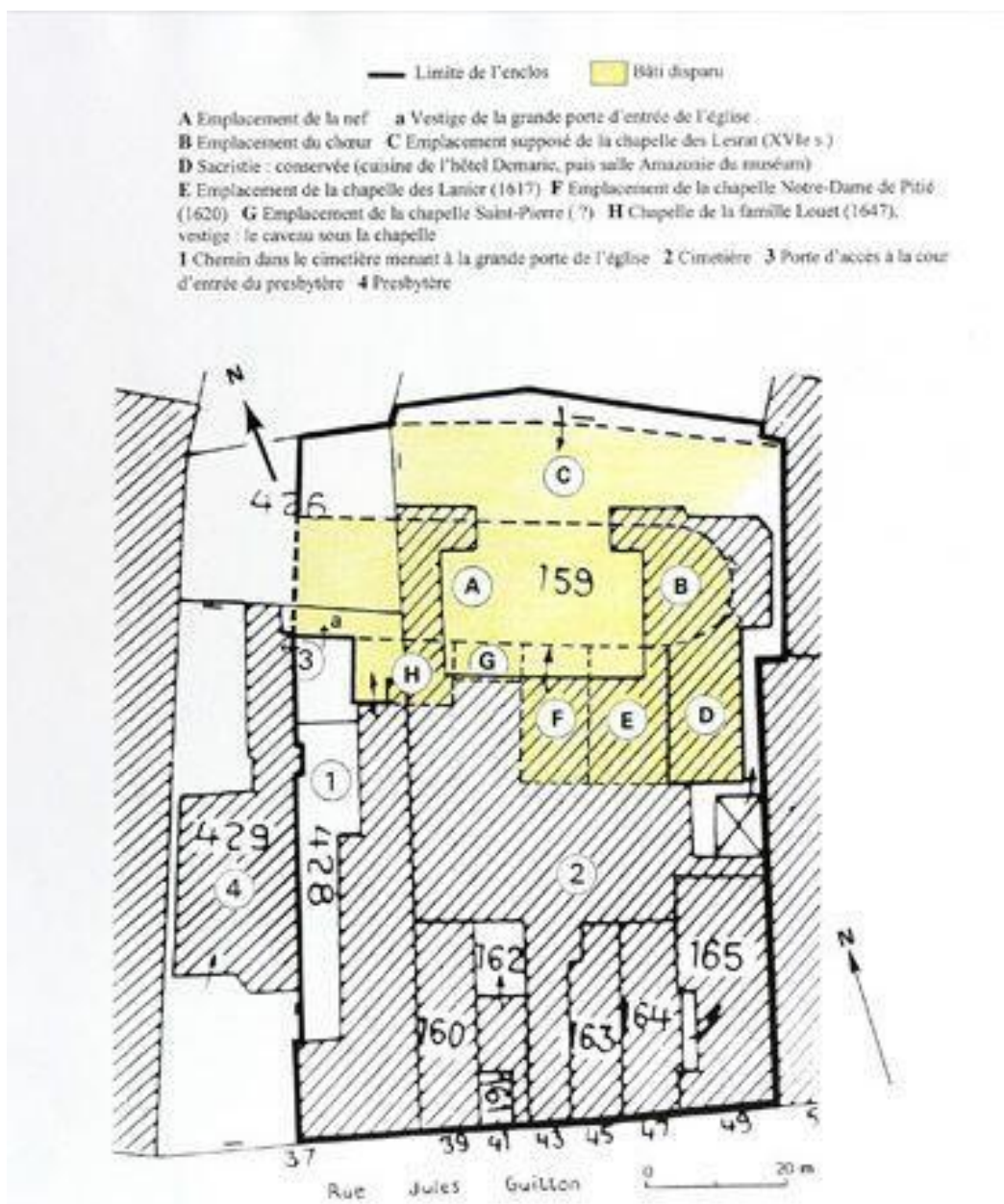
Plan-masse et de situation. D'après le plan cadastral, 1840, section H1, parcelles 279 à 288, éch. 1 : 1 000.

IVR52_20034901026A4

Auteur de l'illustration : I. Frager

Date de prise de vue : 2019

(c) Ville d'Angers ; (c) Région Pays de la Loire - Inventaire général
communication libre, reproduction soumise à autorisation



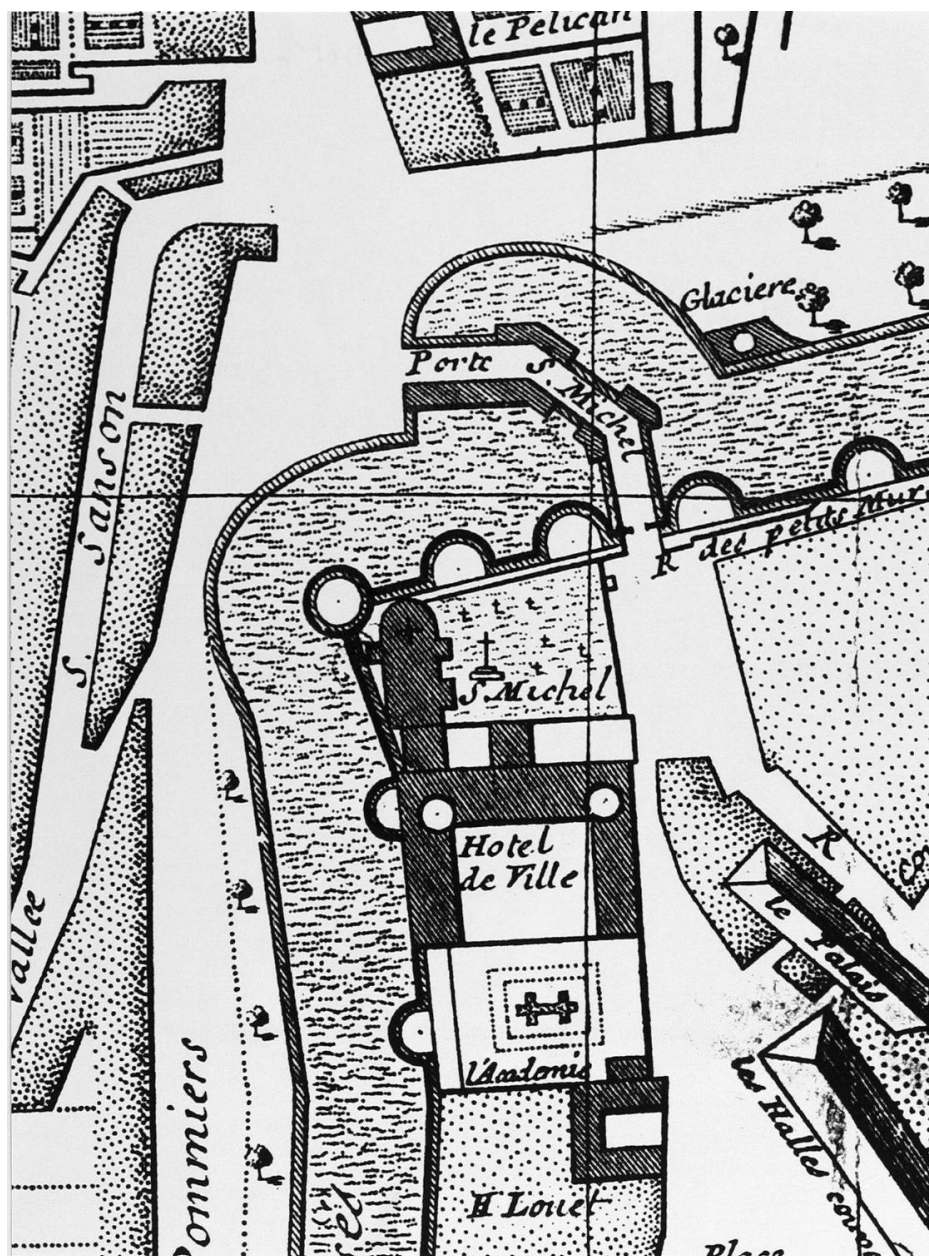
Plan schématique restitué de l'église et du cimetière, avec localisation des vestiges. Report sur le plan cadastral, 1980, éch. 1 : 1 000. Agrandi au 1 : 400.

IVR52_20034901027A4

Auteur de l'illustration : I. Frager

Date de prise de vue : 2003

(c) Ville d'Angers ; (c) Région Pays de la Loire - Inventaire général communication libre, reproduction soumise à autorisation



Plan de situation, extrait du plan dit des Echevins, 1736.

Référence du document reproduit :

- **Fac-similé d'un dessin de Louis Simon, 1736. In : SAILLOT, Jacques. "Dictionnaire des rues d'Angers", Angers, Ateliers d'Art Philippe Petit, 1976.**
In : SAILLOT, Jacques. "Dictionnaire des rues d'Angers", Angers, Ateliers d'Art Philippe Petit, 1976. Fac-similé d'un dessin de Louis Simon, 1736.


IVR52_20044905565NUC

Auteur de l'illustration (reproduction) : Patrice Giraud

Auteur du document reproduit : Louis Simon, Guillaume Dheulland

(c) Région Pays de la Loire - Inventaire général

communication libre, reproduction soumise à autorisation



Elévation sud de l'église, sur le cimetière, de gauche à droite : la chapelle Louet, la petite chapelle Saint-Pierre, la chapelle dite Notre-Dame-de-Pitié, la chapelle Lanier et la sacristie, dessin de Ballain, 1716.

Référence du document reproduit :

- **L'église de Saint Michel du Tertre** : élévation sud, sur le cimetière avec de gauche à droite : la chapelle Louet (1647), la petite chapelle Saint-Pierre (?), la chapelle de 1620 dite en 1645 Notre-Dame de Pitié, la chapelle Lanier (1617) et la sacristie. Dessin aquarellé, par Ballain, Jean (historien). In : BALLAIN, Jean. *Annales et antiquités d'Anjou*, 1716. (Bibliothèque municipales d'Angers ; Ms. 991 (867), [p. 303 (2)]).

IVR52_19754902403X

Auteur de l'illustration (reproduction) : François Lasa

Date de prise de vue : 1975

(c) Région Pays de la Loire - Inventaire général ; (c) Bibliothèque municipale d'Angers
communication libre, reproduction soumise à autorisation



Vue aérienne de l'îlot, depuis l'est.

IVR52_19754902497X

Auteur de l'illustration : Patrice Giraud, Auteur de l'illustration : François Lasa

(c) Région Pays de la Loire - Inventaire général
communication libre, reproduction soumise à autorisation




Promontoire rocheux ayant supporté l'église : vue de situation à l'ouest, depuis le boulevard Carnot (du toit en terrasse du Centre des Congrès).

IVR52_19974900387X

Auteur de l'illustration : François Lasa

(c) Région Pays de la Loire - Inventaire général
communication libre, reproduction soumise à autorisation



Allée dans le cimetière (en bordure ouest), menant vers l'église : vue depuis le porche d'entrée, 37 rue Jules-Guitton.

IVR52_19964901766XA

Auteur de l'illustration : François Lasa

(c) Région Pays de la Loire - Inventaire général
communication libre, reproduction soumise à autorisation



Vestiges de l'église : terre-plein correspondant au sol de la nef, avec au second plan, le seuil de la porte d'entrée donnant sur l'allée du cimetière. Au-delà, élévations du presbytère.

IVR52_19964901767X

Auteur de l'illustration : François Lasa

(c) Région Pays de la Loire - Inventaire général
communication libre, reproduction soumise à autorisation



Vestiges de l'église : le seuil de la porte d'accès à la nef, vue depuis l'allée du cimetière. A gauche, ancienne porte d'accès à la cour d'entrée du presbytère (figurée sur le dessin de Ballain).

IVR52_19964901768X

Auteur de l'illustration : François Lasa

(c) Région Pays de la Loire - Inventaire général
communication libre, reproduction soumise à autorisation



Angle du presbytère et de la nef de l'église : à gauche, porte murée de la cour d'entrée du presbytère. A droite, jambage gauche du seuil de la porte d'entrée de la nef.

IVR52_19964901769X

Auteur de l'illustration : François Lasa

(c) Région Pays de la Loire - Inventaire général
communication libre, reproduction soumise à autorisation



Vestiges de la chapelle Louet avec la porte en arc segmentaire desservant le caveau, vus depuis le nord-ouest, sur le terre-plein correspondant au niveau du sol de la nef.

IVR52_19964901770X

Auteur de l'illustration : François Lasa

(c) Région Pays de la Loire - Inventaire général
communication libre, reproduction soumise à autorisation



Emplacement de la nef, actuel jardin de zoologie, vu depuis le nord-est

IVR52_19754902301VA

Auteur de l'illustration : François Lasa

(c) Région Pays de la Loire - Inventaire général
communication libre, reproduction soumise à autorisation