Pays de la Loire, Sarthe
Le Lude
le Tertre

Écart du Tertre

Références du dossier

Numéro de dossier : IA72001937
Date de l'enquête initiale : 2009
Date(s) de rédaction : 2009
Cadre de l'étude : inventaire topographique
Degré d'étude : repéré

Désignation

Dénomination : écart
Appellation : du Tertre
Destinations successives : maison
Parties constituantes non étudiées : ferme

Compléments de localisation

Milieu d'implantation : en écart
Références cadastrales : 1811, F4, 479-480-482-483-499 ; 1846, B1, 89-92-129 ; 2009. B1 75 à 77, 79

Historique

Le Tertre est un ancien hameau, situé entre le Loir et la route de Vaas, à flanc de côteau. Il se compose de deux fermes et de leurs dépendances. Au XVIIe siècle, il y aurait eu une chapelle dont le titulaire était Pierre Haran puis, en 1679, Urbain Bluet fils d'un marchand tanneur du Lude. En 1846, l'ensemble du hameau et des terres avoisinantes sont à François Fisson.
La ferme la plus à l'ouest possède une maison du XVe siècle, en moellons, avec des encadrements en pierre et un toit très pentu.
Sur le côté de la maison, les anciennes étables ont été transformées en habitation. Le linteau de la porte, en bois, viendrait en remplacement d'un linteau de bois plus ancien. La petite fenêtre carrée correspond à l'ancienne buanderie, également reconnaissable à la cheminée sur le mur pignon.

Période(s) principale(s) : 15e siècle, 16e siècle

Description

Il est difficile de retrouver l'emplacement de la chapelle s'il y en avait une.

Eléments descriptifs

Matériau(x) du gros-oeuvre, mise en oeuvre et revêtement : calcaire ; brique ; moellon ; pierre de taille
Matériau(x) de couverture : ardoise
Étage(s) ou vaisseau(x) : rez-de-chaussée

Typologies et état de conservation

État de conservation : bon état

Statut, intérêt et protection

Statut de la propriété : propriété privée

Références documentaires

Documents d'archive

- Archives départementales de la Sarthe ; B 4763. **Procès verbal de visite pour réfection et réparation à faire aux dépendances de la dite chapelle**.

Illustrations

Plan, extr. 1749.
Phot. Christine Toulier
IVR52_20047200510NUCA

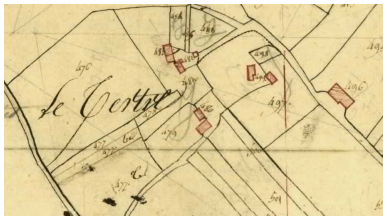

Plan 1811.
IVR52_20097200106NUCA

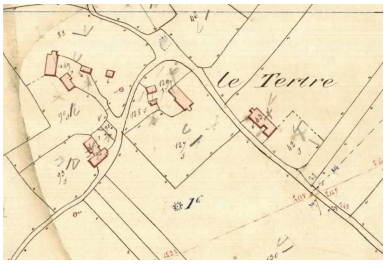

Plan 1846.
IVR52_20097200107NUCA

Cadastre actuel.
IVR52_20097201053NUCA

Maison et anciennes étables.
Phot. Jean-Baptiste Darrasse
IVR52_20097200688NUCA

Les toits à porcs.
Phot. Jean-Baptiste Darrasse
IVR52_20097200689NUCA

Dossiers liés

Oeuvre(s) contenue(s) :
Oeuvre(s) en rapport :
Le Lude : présentation de l'aire d'étude (IA72002019)

Auteur(s) du dossier : Christine Toulier, Camille Perez
Copyright(s) : (c) Région Pays de la Loire - Inventaire général

Plan, extr. 1749.

Référence du document reproduit :

- .Route de Château-du-Loir au Lude par Vaas ; 83 x 460 cm ; 1749
  Archives départementales de la Sarthe, Le Mans : C add 151

IVR52_20047200510NUCA
Auteur de l'illustration : Christine Toulier
(c) Région Pays de la Loire - Inventaire général ; (c) Conseil départemental de la Sarthe
reproduction soumise à autorisation du titulaire des droits d'exploitation

Plan 1811.

Référence du document reproduit :

- .Cadastre ancien
  Archives départementales de la Sarthe, Le Mans

IVR52_20097200106NUCA
(c) Conseil départemental de la Sarthe
reproduction soumise à autorisation du titulaire des droits d'exploitation

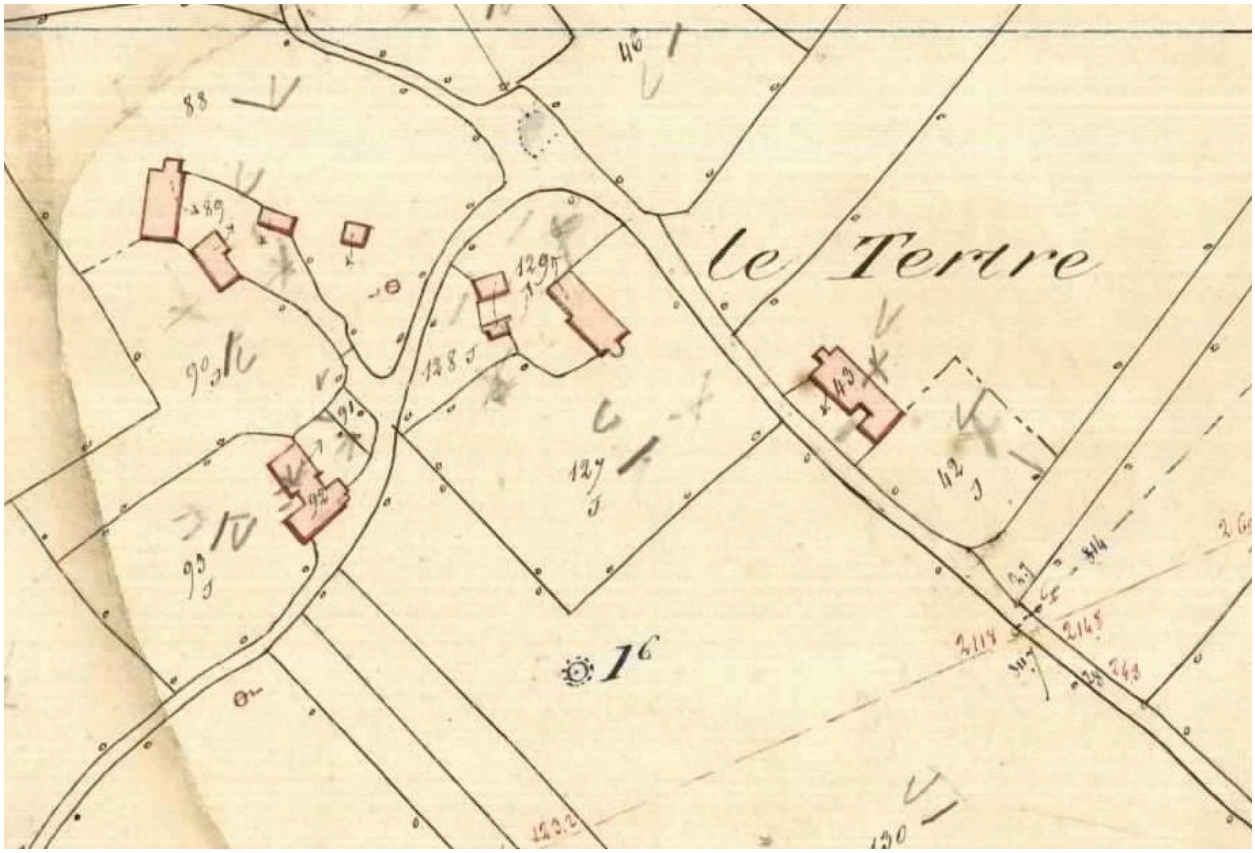

Plan 1846.

Référence du document reproduit :

- .Cadastre ancien
  Archives départementales de la Sarthe, Le Mans

IVR52_20097200107NUCA
(c) Conseil départemental de la Sarthe
reproduction soumise à autorisation du titulaire des droits d'exploitation

Cadastre actuel.

Référence du document reproduit :

- .Cadastre actuel
  Direction générale des impôts - cadastre

IVR52_20097201053NUCA
(c) Direction générale des impôts - Cadastre
reproduction soumise à autorisation du titulaire des droits d'exploitation

Maison et anciennes étables.

Référence du document reproduit :

- .photographie

IVR52_20097200688NUCA
Auteur de l'illustration : Jean-Baptiste Darrasse
(c) Région Pays de la Loire - Inventaire général
reproduction soumise à autorisation du titulaire des droits d'exploitation

Les toits à porcs.

Référence du document reproduit :

- .photographie

IVR52_20097200689NUCA
Auteur de l'illustration : Jean-Baptiste Darrasse
(c) Région Pays de la Loire - Inventaire général
reproduction soumise à autorisation du titulaire des droits d'exploitation