Pays de la Loire, Sarthe
Pruillé-l'Éguillé
la Lagetière

Ferme, actuellement maison, la Lagetière

Références du dossier

Numéro de dossier : IA72001427
Date de l'enquête initiale : 2011
Date(s) de rédaction : 2011
Cadre de l'étude : inventaire topographique
Degré d'étude : étudié

Désignation

Dénomination : ferme
Destinations successives : maison

Compléments de localisation

Milieu d'implantation : en écart
Références cadastrales : 1834, C4, 1003 ; 1987, C4, 711

Historique

Les bâtiments agricoles ont été détruits. Le logis présente un volume qui le ferait dater du XVIIe siècle.

Période(s) principale(s) : 17e siècle

Description

Ce petit logis, qui appartenait à un ensemble de ferme aujourd'hui disparu, comprend deux pièces commandées (pièce ouest éclairée par une fenêtre ; pièce est dotée d'une porte et d'une petite fenêtre). La pièce à feu, carrelée en terre cuite, conserve sa cheminée à large hotte maçonnée et enduite, sur un linteau en bois et des corbeaux en pierre de taille. A droite de la cheminée subsiste une niche murale à linteau de bois. La pièce froide a un sol en terre battue. La cloison entre les deux pièces est en pan de bois et torchis de terre et de paille sur éclisses. Elle repose sur un solin en moellons de calcaire enduits. Le logis est construit en moellons de calcaire et silex, avec un tout petit peu de grès. Les chaînages d'angle qui n'ont pas été refaits sont en grès ou en silex, et non en pierre de taille calcaire.

Eléments descriptifs

Matériau(x) du gros-oeuvre, mise en oeuvre et revêtement : bois ; torchis ; calcaire ; silex ; grès ; brique ; enduit ; pan de bois ; moellon ; pierre de taille ; moellon sans chaîne en pierre de taille
Matériau(x) de couverture : ardoise
Étage(s) ou vaisseau(x) : rez-de-chaussée
Type(s) de couverture : toit à longs pans

Typologies et état de conservation

Typologies : Logis: 2 pièces (pièce à cheminée, pièce froide).
État de conservation : bon état, détruit

Statut, intérêt et protection

Statut de la propriété : propriété privée

Illustrations

Extrait du plan cadastral de 1834.
Phot. Yves (reproduction) Guillotin
IVR52_20117201590NUCA

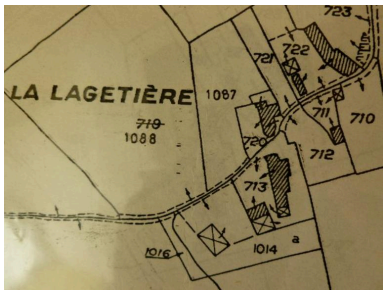

Extrait du plan cadastral de 1987.
Phot. Yves (reproduction) Guillotin
IVR52_20117201662NUCA

Vue de volume depuis le sud-ouest.
Phot. Yves Guillotin
IVR52_20117200292NUCA

Façade antérieure.
Phot. Stéphanie Aquilon
IVR52_20117201675NUCA

Chambre à feu : cheminée
au mur-pignon est.
Phot. Stéphanie Aquilon
IVR52_20117201672NUCA

Chambre à feu.
Phot. Stéphanie Aquilon
IVR52_20117201673NUCA

Chambre froide.
Phot. Stéphanie Aquilon
IVR52_20117201674NUCA

Dossiers liés

Dossiers de synthèse :
Pruillé-l'Éguillé : présentation de la commune (IA72001397) Pays de la Loire, Sarthe, Pruillé-l'Éguillé
Les fermes de la commune de Pruillé-l'Éguillé (IA72001400) Pays de la Loire, Sarthe, Pruillé-l'Éguillé
Oeuvre(s) contenue(s) :

Auteur(s) du dossier : Stéphanie Aquilon
Copyright(s) : (c) Région Pays de la Loire - Inventaire général ; (c) Syndicat de Pays de la Vallée du Loir

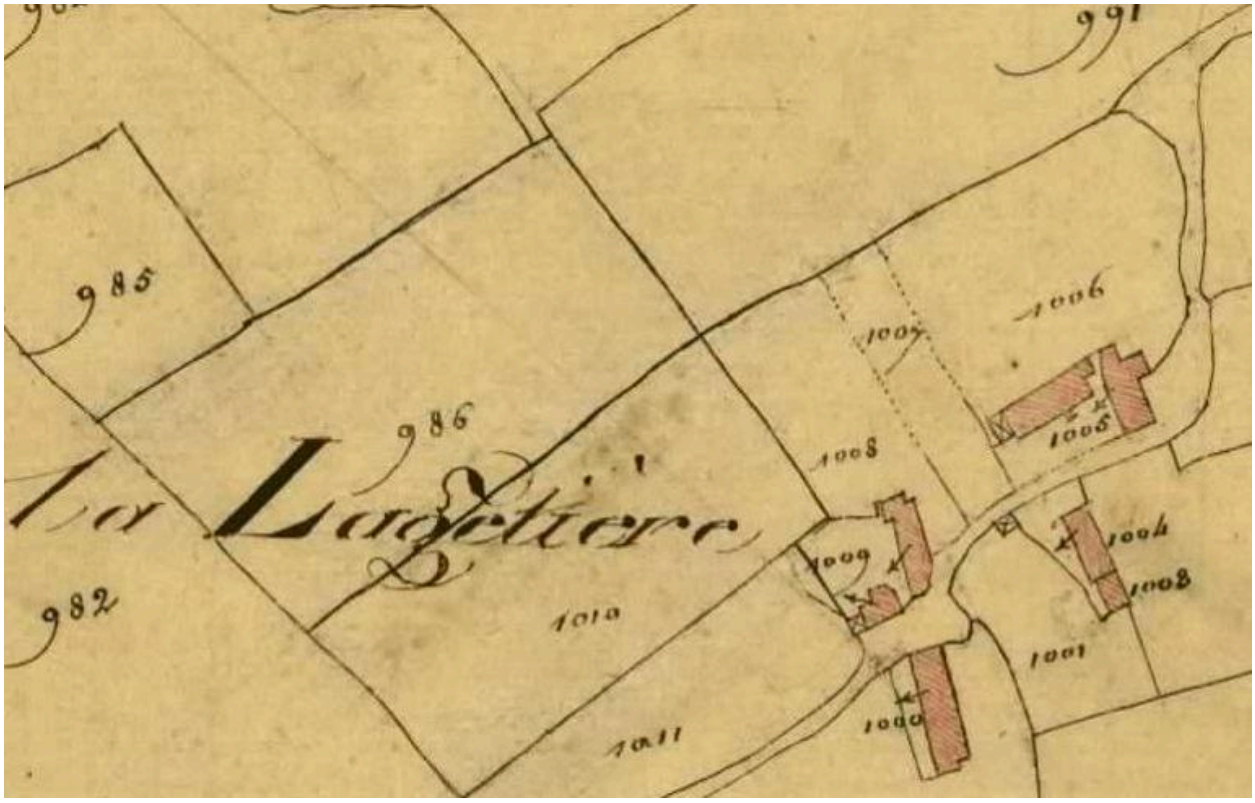

Extrait du plan cadastral de 1834.

Référence du document reproduit :

- Extrait du plan cadastral de 1834, section C4, éch. 1/2500e. (Archives départementales de la Sarthe ; PC 252/16).

IVR52_20117201590NUCA
Auteur de l'illustration : Yves (reproduction) Guillotin
(c) Région Pays de la Loire - Inventaire général ; (c) Conseil général de la Sarthe
reproduction soumise à autorisation du titulaire des droits d'exploitation

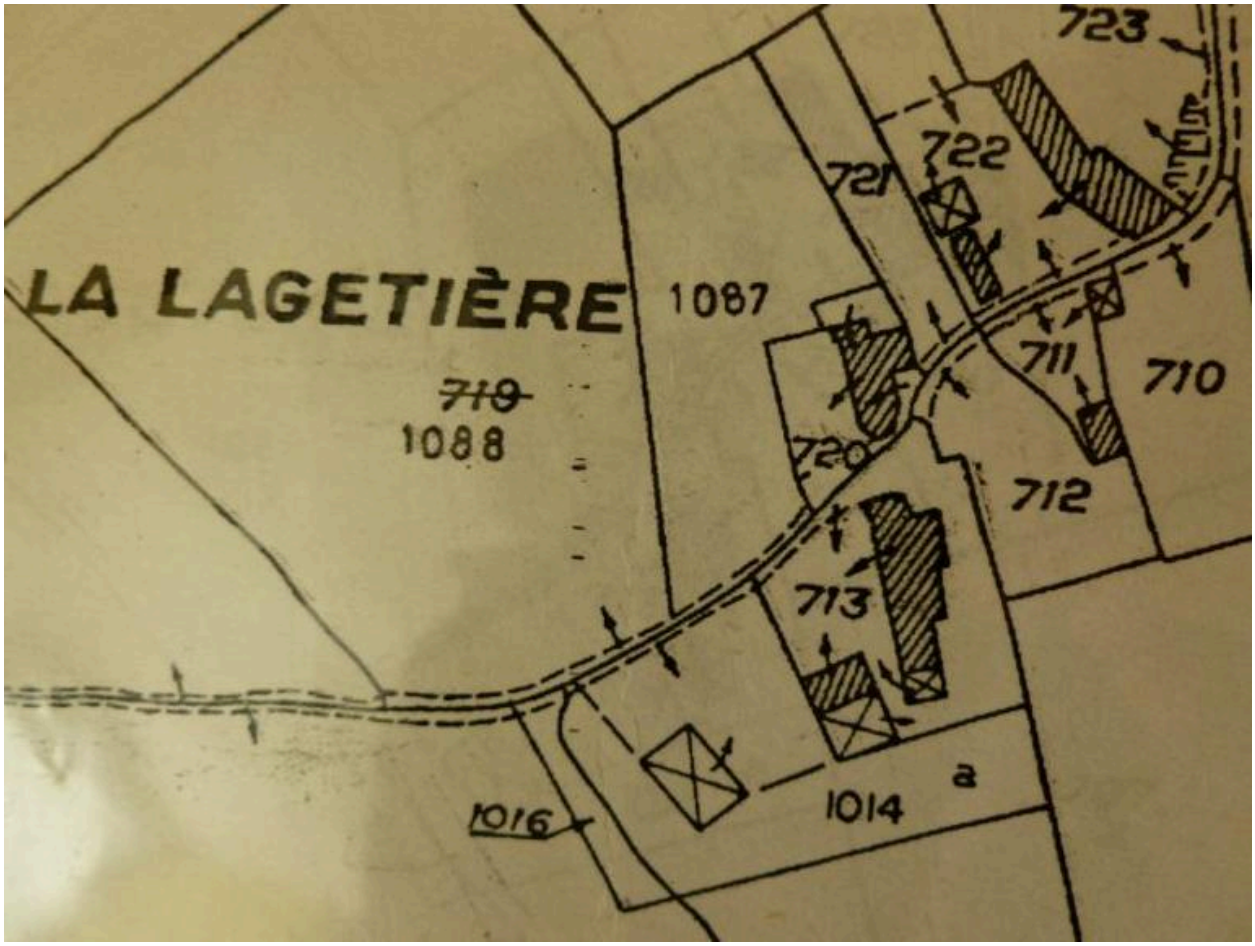

Extrait du plan cadastral de 1987.

Référence du document reproduit :

- Extrait du plan cadastral de 1987, section C4, éch. 1/2500e. (Mairie de Pruillé-l'Eguillé).

IVR52_20117201662NUCA
Auteur de l'illustration : Yves (reproduction) Guillotin
(c) Région Pays de la Loire - Inventaire général ; (c) Conseil général de la Sarthe
reproduction soumise à autorisation du titulaire des droits d'exploitation

Vue de volume depuis le sud-ouest.

IVR52_20117200292NUCA
Auteur de l'illustration : Yves Guillotin
(c) Région Pays de la Loire - Inventaire général ; (c) Syndicat de Pays de la Vallée du Loir
reproduction soumise à autorisation du titulaire des droits d'exploitation

Façade antérieure.

IVR52_20117201675NUCA
Auteur de l'illustration : Stéphanie Aquilon
(c) Région Pays de la Loire - Inventaire général ; (c) Syndicat de Pays de la Vallée du Loir
reproduction soumise à autorisation du titulaire des droits d'exploitation

Chambre à feu : cheminée au mur-pignon est.

IVR52_20117201672NUCA
Auteur de l'illustration : Stéphanie Aquilon
(c) Région Pays de la Loire - Inventaire général ; (c) Syndicat de Pays de la Vallée du Loir
reproduction soumise à autorisation du titulaire des droits d'exploitation

Chambre à feu.

IVR52_20117201673NUCA
Auteur de l'illustration : Stéphanie Aquilon
(c) Région Pays de la Loire - Inventaire général ; (c) Syndicat de Pays de la Vallée du Loir
reproduction soumise à autorisation du titulaire des droits d'exploitation

Chambre froide.

IVR52_20117201674NUCA
Auteur de l'illustration : Stéphanie Aquilon
(c) Région Pays de la Loire - Inventaire général ; (c) Syndicat de Pays de la Vallée du Loir
reproduction soumise à autorisation du titulaire des droits d'exploitation