Pays de la Loire, Vendée
L'Île-d'Elle
Bourg
rue du Prieuré, n° 19 du schéma du cimetière

Chapelle funéraire de la famille Gibaud

Références du dossier

Numéro de dossier : IA85002119
Date de l'enquête initiale : 2017
Date(s) de rédaction : 2018
Cadre de l'étude : inventaire topographique Vallée de la Sèvre Niortaise, Marais poitevin
Degré d'étude : repéré

Désignation

Dénomination : tombeau

Compléments de localisation

Milieu d'implantation : en village
Références cadastrales : 2017, AK, 18

Historique

Chapelle funéraire de la famille Gibaud dont : François Gibaud, époux de Rose Bonnin, décédé le 13 novembre 1902 à 73 ans ; Pierre GIbaud, époux de Marie Suire, décédé le 2 septembre 1902 à 82 ans ; et Caroline Gibaud, décédée le 14 juin 1902 à 30 ans.

Période(s) principale(s) : 1er quart 20e siècle

Description

La chapelle funéraire, entièrement en pierre de taille, est couverte d'un toit à longs pans, avec une croix à son sommet. Sa façade, sur le mur pignon, est percée d'une porte en arc brisé, avec encadrement saillant. Un bandeau la relie aux petites baies en arc brisé des murs gouttereaux. La porte présente un vantail en partie ajouré, en ferronnerie, orné d'enroulements, de motifs quadrilobés et d'une couronne mortuaire. Un petit autel en pierre se trouve à l'intérieur.

Eléments descriptifs

Matériau(x) du gros-oeuvre, mise en oeuvre et revêtement : calcaire, pierre de taille ; métal
Couvrements :

Décor

Techniques : sculpture
Représentations : croix

Statut, intérêt et protection

Statut de la propriété : propriété privée

Illustrations



Schéma de répartition des tombeaux inventoriés dans le cimetière de L'Île-d'Elle.
Phot. Yannis Suire
IVR52_20198500553NUCA

Vue d'ensemble.
Phot. Yannis Suire
IVR52_20198500535NUCA

La porte.
Phot. Yannis Suire
IVR52_20198500536NUCA



L'autel à l'intérieur de la chapelle.
Phot. Yannis Suire
IVR52_20198500537NUCA

Dossiers liés

Oeuvre(s) contenue(s) :
Oeuvre(s) en rapport :
Cimetière de L'Île-d'Elle ; Rue du Prieuré (IA85002099) Pays de la Loire, Vendée, L'Île-d'Elle, Bourg, rue du Prieuré

Auteur(s) du dossier : Yannis Suire
Copyright(s) : (c) Région Pays de la Loire - Inventaire général ; (c) Conseil départemental de la Vendée

Schéma de répartition des tombeaux inventoriés dans le cimetière de L'Île-d'Elle

Schéma de répartition des tombeaux inventoriés dans le cimetière de L'Île-d'Elle.

IVR52_20198500553NUCA
Auteur de l'illustration : Yannis Suire
Date de prise de vue : 2018
(c) Région Pays de la Loire - Inventaire général ; (c) Conseil départemental de la Vendée
communication libre, reproduction soumise à autorisation

Vue d'ensemble.

IVR52_20198500535NUCA
Auteur de l'illustration : Yannis Suire
Date de prise de vue : 2018
(c) Région Pays de la Loire - Inventaire général ; (c) Conseil départemental de la Vendée
communication libre, reproduction soumise à autorisation

La porte.

IVR52_20198500536NUCA
Auteur de l'illustration : Yannis Suire
Date de prise de vue : 2018
(c) Région Pays de la Loire - Inventaire général ; (c) Conseil départemental de la Vendée
communication libre, reproduction soumise à autorisation



L'autel à l'intérieur de la chapelle.

IVR52_20198500537NUCA
Auteur de l'illustration : Yannis Suire
Date de prise de vue : 2018
(c) Région Pays de la Loire - Inventaire général ; (c) Conseil départemental de la Vendée
communication libre, reproduction soumise à autorisation