

Pays de la Loire, Maine-et-Loire
Angers
quartier Centre-ville
place du Ralliement

Eglise paroissiale puis collégiale Saint-Pierre

Références du dossier

Numéro de dossier : IA49000808
Date de l'enquête initiale : 1975
Date(s) de rédaction : 1978, 1995
Cadre de l'étude : inventaire topographique Angers intra-muros
Degré d'étude : étudié

Désignation

Dénomination : collégiale, église paroissiale
Vocable : Saint-Pierre
Parties constituantes non étudiées : cimetière, salle capitulaire, cloître

Compléments de localisation

Milieu d'implantation : en ville
Références cadastrales : 1840, H2 ; 1980, BV

Historique

Dès le haut Moyen Age (IVe siècle ?), une église ou chapelle avec son cimetière existent en cette partie inférieure de l'actuelle place du Ralliement. Un chapiteau retrouvé lors des fouilles de 1867-1868, atteste une construction mérovingienne (VIIe siècle ?). Une pièce voûtée en plein-cintre, cave ou citerne, de très basse époque gallo-romaine, est aménagée en une crypte dédiée à saint René au Xe siècle ou au plus tard dans la 1ère moitié du siècle suivant. C'est au XIe siècle que l'église Saint-Pierre, qui devient peut être alors collégiale, fait l'objet d'une reconstruction générale. Une seconde crypte, dédiée à saint Aubin, est édifiée à la fin du XIIe siècle. Une consécration de la collégiale doublée d'une élévation des reliques de saint Gohard en 1211 par l'évêque Guillaume de Beaumont laisse à penser que l'église a dû bénéficier d'importants travaux de remaniement sinon de reconstruction, au-delà de la seule crypte de saint Aubin. Une chapelle consacrée à saint Luc, plus tard à sainte Anne, est construite sur le flanc sud vers 1380 pour Luc Lefebvre, secrétaire du duc d'Anjou : elle devient le lieu ordinaire des réunions du recteur et de l'université, conférant plus globalement à la collégiale le rôle d'église de l'université. L'église fait de nouveau l'objet d'une large reconstruction dans le courant du XVe siècle, des clefs de voûte du chœur portant les armes des derniers princes d'Anjou et de Jean de Beauvau, évêque d'Angers de 1447 à 1467 puis en 1478-1479 : ces travaux concernent plus particulièrement le chœur totalement rebâti et doté d'une nouvelle crypte Saint-Aubin reliée à la précédente par un couloir. Mais la nef et l'église paroissiale, sur le flanc nord de la collégiale, semblent aussi grandement reprises. Une galerie de cloître est réédifiée en 1490 par l'architecte Mathurin Gaultier. Puis la salle du chapitre est reconstruite en 1511 par les architectes Mathurin Georges et Pierre Roille. Une chapelle est bâtie à l'angle du flanc nord de la collégiale et du pignon ouest de l'église paroissiale dans la 2e moitié du XVIe siècle ou dans la 1ère moitié du XVIIe siècle. En 1706, le chœur est réaménagé à la romaine sous la direction de l'architecte Jean II Lecomte. Le chœur de l'église paroissiale est allongé vers 1722. L'édifice, avec tous ses lieux communs, est rasé à la Révolution, le terrain ainsi dégagé formant l'angle sud-ouest de la nouvelle place du Ralliement. Les voûtes de la crypte Saint-Aubin sont détruites seulement en 1816 lors de travaux d'aplanissement et la crypte Saint-René disparaît aussitôt que redécouverte dans les nouvelles opérations de nivellement de la place en 1868.

Période(s) principale(s) : Haut Moyen Age, 11e siècle, limite 12e siècle 13e siècle, 15e siècle, 1er quart 18e siècle
Période(s) secondaire(s) : 10e siècle (?), 11e siècle (?), 4e quart 14e siècle, 1er quart 16e siècle, 16e siècle (?), 17e siècle (?)

Dates : 1490 (daté par source), 1511 (daté par source), 1706 (daté par source), 1722 (daté par source)
Auteur(s) de l'oeuvre : Mathurin Gaultier (architecte, attribution par source), Mathurin Georges (architecte, attribution par source), Pierre Roille (architecte, attribution par source), Jean II Lecomte (architecte, attribution par source)

Description

Éléments descriptifs

Matériau(x) de couverture : ardoise

Plan : plan allongé

Étage(s) ou vaisseau(x) : 2 vaisseaux

Couvrements : voûte en berceau plein-cintre

Type(s) de couverture : flèche en maçonnerie ; toit à longs pans ; toit en carène ; appentis ; pignon découvert ; croupe polygonale ; noue

Typologies et état de conservation

État de conservation : détruit

Décor

Techniques : sculpture (étudié)

Statut, intérêt et protection


Statut de la propriété : propriété privée

Références documentaires

Documents figurés

- Plan partiel : chœur, sacristie et cimetière. Dessin, 1784. (Archives départementales de Maine-et-Loire ; série G 1179).
- L'Eglise Collégiale de Saint-Pierre. Élévation nord. Dessin à la plume et lavis, par Ballain, Jean (historien), 1716. In : BALLAIN, Jean. Annales et antiquités de l'Anjou, 1716. (Bibliothèque municipale d'Angers ; Ms. 991 (867).).

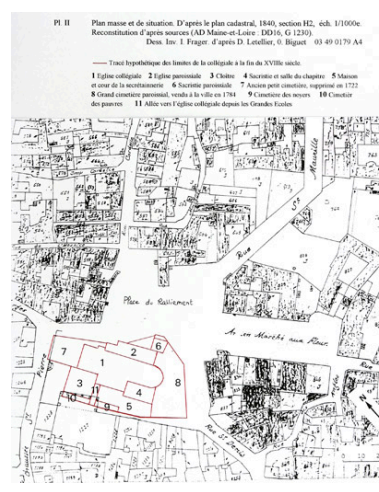
Illustrations



L'Eglise Collégiale de Saint Pierre.
Élévation nord, par J. Ballain, 1716.
Phot. Patrice Giraud, Phot.
François Lasa, Autr. Jean Ballain
IVR52_19754902433X

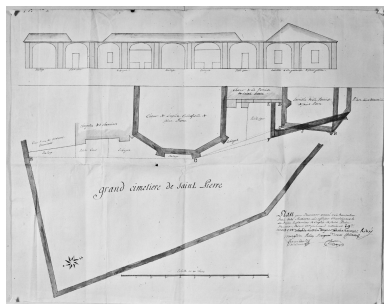


Plan-masse et de situation.
D'après le plan cadastral, 1980,
section BV, éch. 1 : 1 000.
Dess. I. Frager

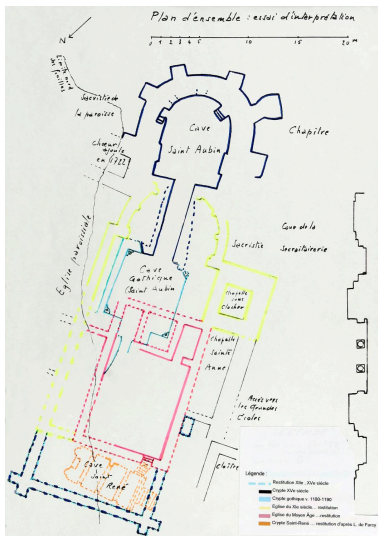


Plan-masse et de situation. D'après
le plan cadastral, 1840, section H2,
parcelles 832, 834, 845, éch. 1 : 1
000. Reconstitution d'après sources
(AD Maine-et-Loire : DD16, G 1230)

IVR52_20034906561A4

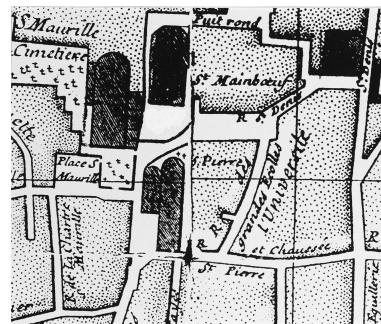


Plan partiel : chœur, sacristie et cimetière, 1784.
Repro. Patrice Giraud,
Repro. François Lasa
IVR52_19784904663P



Plan d'ensemble au sol : essai d'interprétation par Jacques Mallet, 1972.
Repro. Patrice Giraud
IVR52_20044905460NUCA

Dess. I. Frager
IVR52_20034906562A4



Plan dit des Echevins, 1736, détail : localisation de l'église Saint-Pierre (ainsi que des autres collégiales voisines).
Repro. Patrice Giraud,
Autr. Louis Simon, Autr. Guillaume Dheulland
IVR52_20044905456NUC




Crypte Saint-René, avec au 1er plan les deux fosses de saint René, reproduit d'une gravure d'Eveillon, 17e siècle.
Repro. François Lasa
IVR52_20084902116NUCA



A. Chapiteau de Marbre gris Musée Saint-Jean, 2341
Chapiteau trouvé lors des fouilles de la place du Ralliement de 1868, provenant vraisemblablement de la première église Saint-Pierre (conservé aux musées d'Angers), repro. fotogr., [2e moitié 19e siècle].
Repro. François Lasa
IVR52_20084902114NUCA



PLANCHE 2
Vestiges de la partie nord de l'abside du 11e siècle, trouvés lors des fouilles de la place du Ralliement en 1971, repro. fotogr., par J. Mallet.
Repro. François Lasa
IVR52_20084902111NUCA



A. Cave Saint-Aubin, angle nord-est

Vestiges de la "cave gothique Saint-Aubin", angle nord-est, trouvés lors des fouilles de la place du Ralliement de 1971, reproduit photographiquement, de J. Mallet

Repro. François Lasa
IVR52_20084902112NUCA



B. Claveaux d'ogive
trouvé en juin 1971

Claveaux d'ogive du début du 13^e siècle trouvés provenant de la "cave gothique Saint-Aubin", trouvés lors des fouilles archéologiques de 1971, reproduit d'une photographie, de J. Mallet, 3^e quart 20^e siècle.

Repro. François Lasa
IVR52_20084902113NUCA

Dossiers liés


Dossiers de synthèse :

Angers intra-muros : présentation de l'aire d'étude (IA49006891) Pays de la Loire, Maine-et-Loire, Angers
L'architecture religieuse (IA49007115) Pays de la Loire, Maine-et-Loire, Angers

Oeuvre(s) contenue(s) :

Auteur(s) du dossier : Dominique Letellier-d'Espinose, Olivier Biguet

Copyright(s) : (c) Région Pays de la Loire - Inventaire général ; (c) Ville d'Angers



L'Eglise Collégiale de Saint Pierre. Elévation nord, par J. Ballain, 1716.

Référence du document reproduit :

- L'Eglise Collégiale de Saint-Pierre. Elévation nord. Dessin à la plume et lavis, par Ballain, Jean (historien), 1716. In : BALLAIN, Jean. Annales et antiquités de l'Anjou, 1716. (Bibliothèque municipale d'Angers ; Ms. 991 (867).).

IVR52_19754902433X

Auteur de l'illustration : Patrice Giraud, Auteur de l'illustration : François Lasa

Auteur du document reproduit : Jean Ballain

(c) Région Pays de la Loire - Inventaire général ; (c) Bibliothèque municipale d'Angers
communication libre, reproduction soumise à autorisation



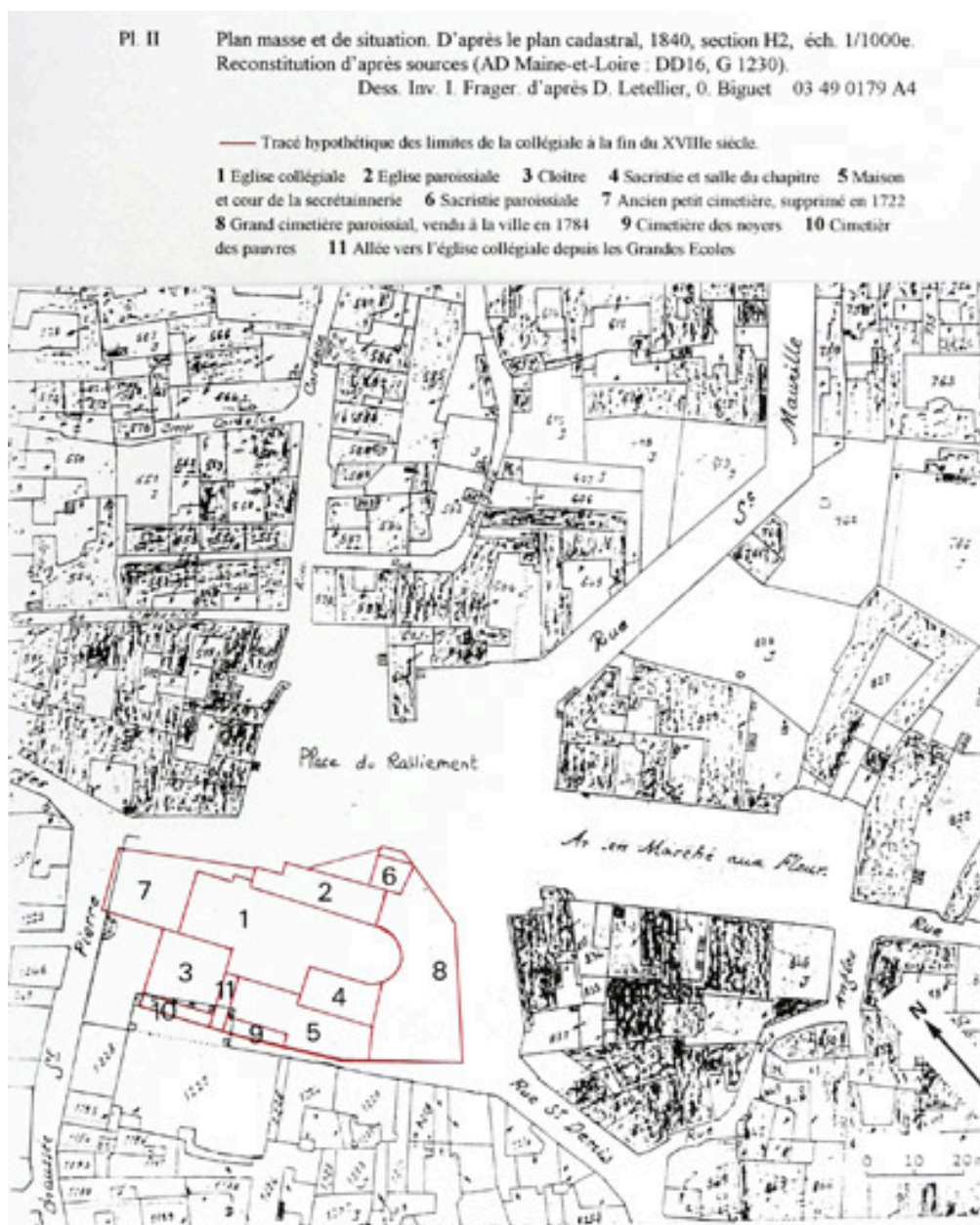
Plan-masse et de situation. D'après le plan cadastral, 1980, section BV, éch. 1 : 1 000.

IVR52_20034906561A4

Auteur de l'illustration : I. Frager

Date de prise de vue : 2003

(c) Ville d'Angers ; (c) Région Pays de la Loire - Inventaire général
communication libre, reproduction soumise à autorisation



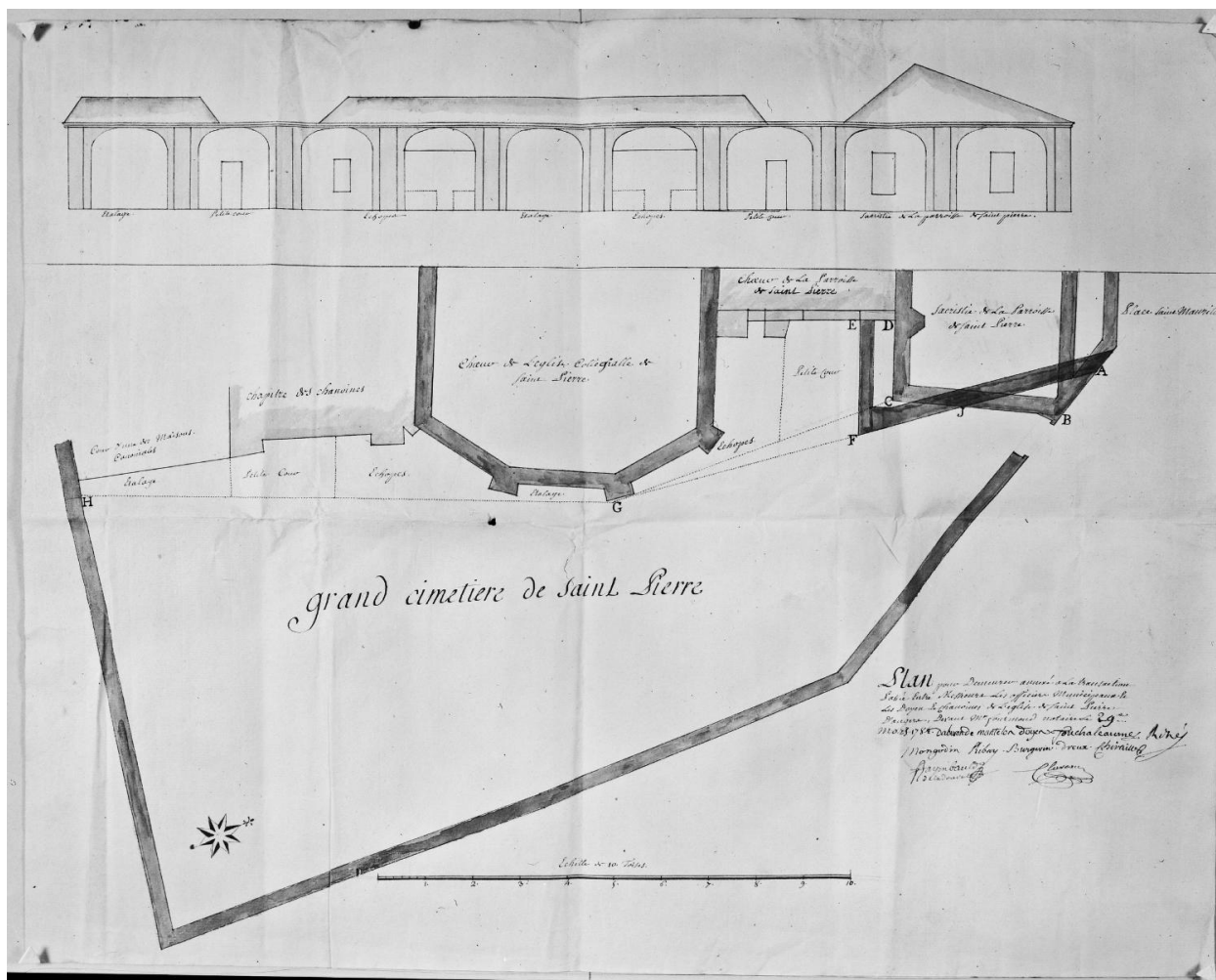
Plan-masse et de situation. D'après le plan cadastral, 1840, section H2, parcelles 832, 834, 845, éch. 1 : 1 000.
Reconstitution d'après sources (AD Maine-et-Loire : DD16, G 1230)

IVR52_20034906562A4

Auteur de l'illustration : I. Frager

Date de prise de vue : 2003

(c) Ville d'Angers ; (c) Région Pays de la Loire - Inventaire général
communication libre, reproduction soumise à autorisation



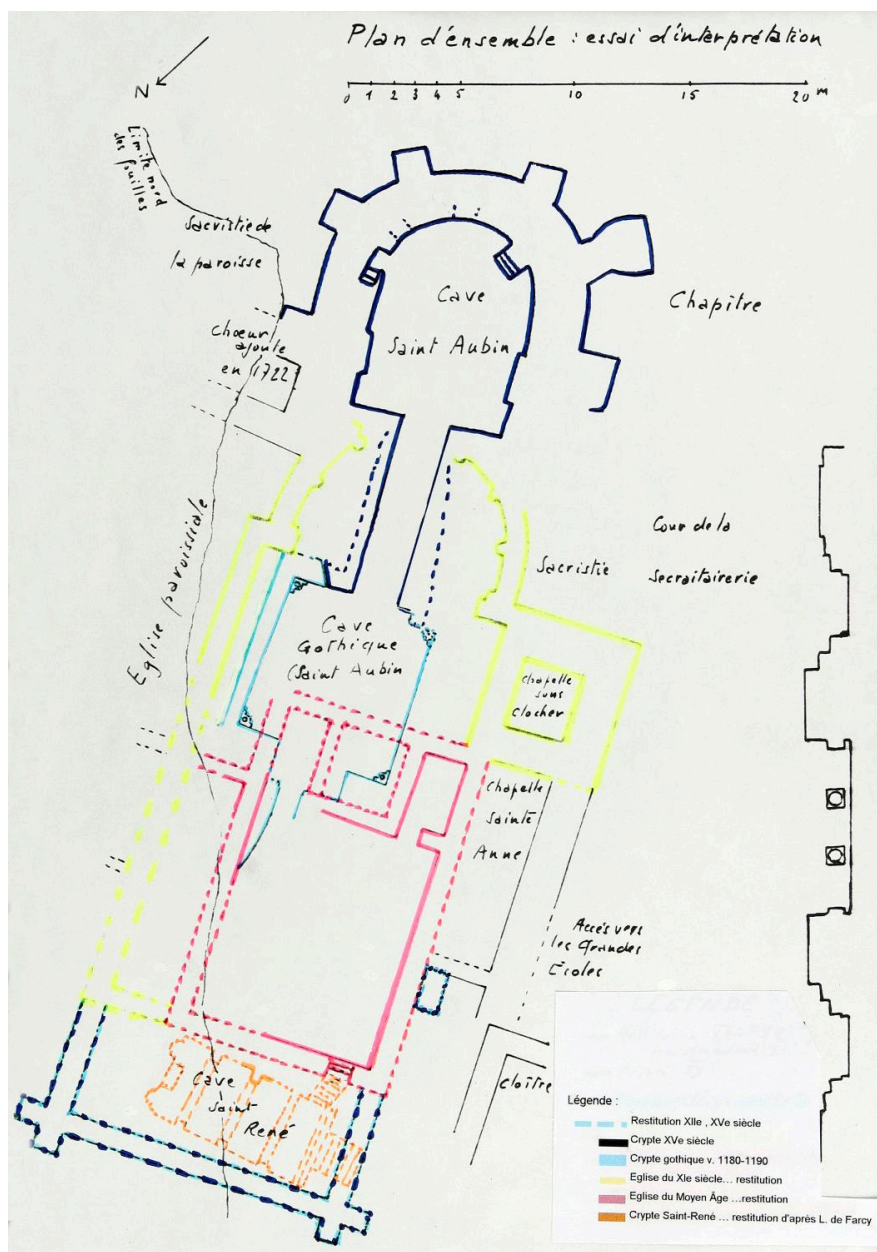
Plan partiel : chœur, sacristie et cimetière, 1784.

Référence du document reproduit :

- Plan partiel : chœur, sacristie et cimetière. Dessin, 1784. (Archives départementales de Maine-et-Loire ; série G 1179).

IVR52_19784904663P

Auteur de l'illustration (reproduction) : Patrice Giraud, Auteur de l'illustration (reproduction) : François Lasa
(c) Région Pays de la Loire - Inventaire général ; (c) Archives départementales de Maine-et-Loire
communication libre, reproduction soumise à autorisation



Plan d'ensemble au sol : essai d'interprétation par Jacques Mallet, 1972.

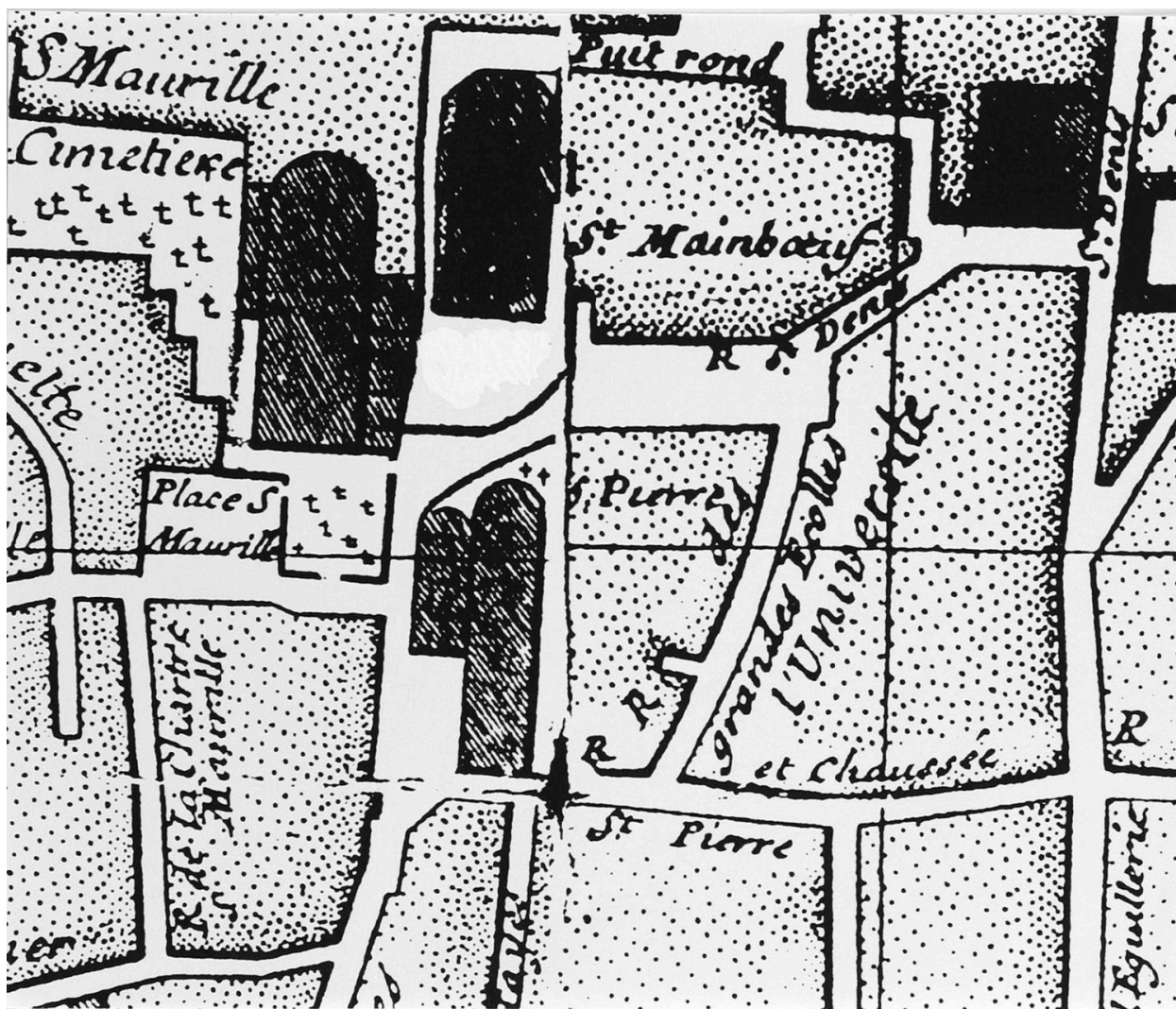
Référence du document reproduit :

- L'Eglise Collégiale Saint-Pierre. Plan d'ensemble au sol : essai d'interprétation par J. Mallet, 1972. In : MALLET, Jacques. "L'église Saint-Pierre d'Angers d'après les fouilles et les textes". Actes du 97^e Congrès national des Sociétés savantes, Nantes, 1972, p. 207.

IVR52_20044905460NUCA

Auteur de l'illustration (reproduction) : Patrice Giraud

(c) Région Pays de la Loire - Inventaire général
communication libre, reproduction soumise à autorisation



Plan dit des Echevins, 1736, détail : localisation de l'église Saint-Pierre (ainsi que des autres collégiales voisines).

Référence du document reproduit :


- **Nouveau plan de la ville d'Angers** dit plan des Echevins. Dessin, par Louis Simon et gravé par Dheulland, G., 1736, éch. 1 : 2500 env. (Archives municipales d'Angers ; 11 Fi 1575).

IVR52_20044905456NUC

Auteur de l'illustration (reproduction) : Patrice Giraud

Auteur du document reproduit : Louis Simon, Guillaume Dheulland

(c) Région Pays de la Loire - Inventaire général ; (c) Archives municipales d'Angers
communication libre, reproduction soumise à autorisation



Crypte Saint-René, avec au 1er plan les deux fosses de saint René, reprod. d'une d'une gravure d'Eveillon, 17e siècle.

Référence du document reproduit :

- Crypte Saint-René, reproduction d'une gravure d'Eveillon, 17e siècle (BM Angers, ms 1029 (896). In MALLET, Jacques. "L'église Saint-Pierre d'Angers d'après les fouilles et les textes", Actes du 97e Congrès national des Sociétés savantes, Nantes, 1972, p. 218. (Archives départementales de Maine-et-Loire ; 6672/1).

IVR52_20084902116NUCA

Auteur de l'illustration (reproduction) : François Lasa

Date de prise de vue : 2008

(c) Région Pays de la Loire - Inventaire général ; (c) Archives départementales de Maine-et-Loire
communication libre, reproduction soumise à autorisation



Chapiteau trouvé lors des fouilles de la place du Ralliement de 1868, provenant vraisemblablement de la première église Saint-Pierre (conservé aux musées d'Angers), repro. fotogr., [2e moitié 19e siècle].

Référence du document reproduit :

- Chapiteau, reproduction d'une photographie [2e moitié 19e siècle]. In MALLET, Jacques. "L'église Saint-Pierre d'Angers d'après les fouilles et les textes", Actes du 97e Congrès national des Sociétés savantes, Nantes, 1972, p. 225. (Archives départementales de Maine-et-Loire ; 6672/1).

IVR52_20084902114NUCA

Auteur de l'illustration (reproduction) : François Lasa

Date de prise de vue : 2008

(c) Région Pays de la Loire - Inventaire général ; (c) Archives départementales de Maine-et-Loire
communication libre, reproduction soumise à autorisation



Vestiges de la partie nord de l'abside du 11e siècle, trouvés lors des fouilles de la place du Ralliement en 1971, reprod. fotogr., par J. Mallet.

Référence du document reproduit :

- Vestiges de la partie nord de l'abside du 11e siècle. Reproduction d'une photographie par J. Mallet, 1971. In MALLET, Jacques. "L'église Saint-Pierre d'Angers d'après les fouilles et les textes", Actes du 97e Congrès national des Sociétés savantes, Nantes, 1972, p. 233. (Archives départementales de Maine-et-Loire ; 6672/1).

IVR52_20084902111NUCA

Auteur de l'illustration (reproduction) : François Lasa

Date de prise de vue : 2008

(c) Région Pays de la Loire - Inventaire général ; (c) Archives départementales de Maine-et-Loire
communication libre, reproduction soumise à autorisation



A. Cave Saint-Aubin, angle nord-est

Vestiges de la "cave gothique Saint-Aubin", angle nord-est, trouvés lors des fouilles de la place du Ralliement de 1971, reprod. fotogr., de J. Mallet

Référence du document reproduit :

- Vestiges de la "cave gothique Saint-Aubin". Reproduction d'une photographie de J. Mallet, 1971. In MALLET, Jacques. "L'église Saint-Pierre d'Angers d'après les fouilles et les textes", Actes du 97e Congrès national des Sociétés savantes, Nantes, 1972, p. 232. (Archives départementales de Maine-et-Loire ; 6672/1).

IVR52_20084902112NUCA

Auteur de l'illustration (reproduction) : François Lasa

Date de prise de vue : 2008

(c) Région Pays de la Loire - Inventaire général ; (c) Archives départementales de Maine-et-Loire
communication libre, reproduction soumise à autorisation



Claveaux d'ogive du début du 13^e siècle trouvés provenant de la "cave gothique Saint-Aubin", trouvés lors des fouilles archéologiques de 1971, reprod. d'une fotogr., de J. Mallet, 3^e quart 20^e siècle.

Référence du document reproduit :

- Vestiges de la "cave gothique Saint-Aubin". Reproduction d'une photographie de J. Mallet, 1971. In MALLET, Jacques. "L'église Saint-Pierre d'Angers d'après les fouilles et les textes", Actes du 97^e Congrès national des Sociétés savantes, Nantes, 1972, p. 232. (Archives départementales de Maine-et-Loire ; 6672/1).

IVR52_20084902113NUCA

Auteur de l'illustration (reproduction) : François Lasa

Date de prise de vue : 2008

(c) Région Pays de la Loire - Inventaire général ; (c) Archives départementales de Maine-et-Loire
communication libre, reproduction soumise à autorisation