

Pays de la Loire, Sarthe  
Le Mans  
rue de la Fossetterie

## Le cimetière de Saint-Pavin-des-Champs

### Références du dossier

Numéro de dossier : IA72058926  
Date de l'enquête initiale : 2017  
Date(s) de rédaction : 2019  
Cadre de l'étude : inventaire topographique Les faubourgs manceaux  
Degré d'étude : étudié

### Désignation

Dénomination : cimetière

### Compléments de localisation

Milieu d'implantation : en ville  
Références cadastrales : 2019, MT, 230-231

### Historique

Le cimetière primitif était positionné au chevet de l'église. Le 11 novembre 1849, la nécessité d'un nouveau cimetière est évoquée en Conseil municipal du fait de "*l'insuffisance de celui-ci n'étant plus en rapport avec la population de la commune*". En 1852, la commune de Saint-Pavin-des-Champs acquiert des terres auprès de propriétaires privés et le nouveau cimetière est inauguré le 6 février 1853 à l'emplacement actuel.

Il est agrandi en 1892 et 1936.

Période(s) principale(s) : 3e quart 19e siècle

Période(s) secondaire(s) : 4e quart 19e siècle, 2e quart 20e siècle

Dates : 1853 (daté par source), 1892 (daté par source), 1936 (daté par source)

### Description

L'entrée du cimetière se fait par un portail. Une maison de gardien se situe à droite de l'entrée. Un mur de clôture en appareil mixte ferme la zone. Le cimetière est divisé en trois parties distinctes correspondant aux différentes phases d'extension. Des allées bétonnées structurent l'ensemble et une croix de cimetière en pierre est placée au centre du premier cimetière.

### Éléments descriptifs

#### Décor

Techniques : sculpture

Représentations : Christ en croix

Précision sur les représentations :

La croix centrale du cimetière en granit repose sur un socle rectangulaire occupé par une table rentrante. La colonne dorique supporte la croix sculptée au center de laquelle le Christ est figuré.

### Statut, intérêt et protection

Statut de la propriété : propriété d'un établissement public communal

## Références documentaires


### Documents d'archive

- Archives municipales du Mans ; 1 D 103. Délibérations du Conseil municipal de Saint-Pavin-des-Champs, 1795-1855.
- Archives municipales du Mans ; 8 M 8. Adjudication des travaux pour l'agrandissement du cimetière de Saint-Pavin, 1936.
- Archives départementales de la Sarthe ; 2 O 318 / 5. Paiement des honoraires de l'agent voyer en charge de la clôture du nouveau cimetière, s.d.

### Bibliographie

- DELAPERRELLE, Jean-Pierre. **Saint-Pavin-des-Champs : une paroisse, une commune, un quartier.** Le Mans : cercle généalogique du Perche et du Maine. Réédition, 2014.

### Illustrations




Vue du cimetière de Saint-Pavin.  
Phot. Pierre-Bernard Fourny  
IVR52\_20197200474NUCA




Vue d'un chemin du cimetière.  
Phot. Pierre-Bernard Fourny  
IVR52\_20197200475NUCA



Vue du cimetière  
avec l'église en fond.  
Phot. Pierre-Bernard Fourny  
IVR52\_20197200473NUCA



Vue de la croix de cimetière.  
Phot. Pierre-Bernard Fourny  
IVR52\_20197200477NUCA



Détail de la croix de cimetière.  
Phot. Pierre-Bernard Fourny  
IVR52\_20197200478NUCA

## **Dossiers liés**


### **Dossiers de synthèse :**

Les équipements publics, administratifs, scolaires, de loisir, etc. du quartier de Saint-Pavin-des-Champs (IA72058924)  
Pays de la Loire, Sarthe, Le Mans, avenue Rubillard, rue Montoise, avenue de la Libération

### **Oeuvre(s) contenue(s) :**

Auteur(s) du dossier : Marie Ferey

Copyright(s) : (c) Région Pays de la Loire - Inventaire général



Vue du cimetière de Saint-Pavin.

IVR52\_20197200474NUCA

Auteur de l'illustration : Pierre-Bernard Fourny

Date de prise de vue : 2019

(c) Région Pays de la Loire - Inventaire général  
communication libre, reproduction soumise à autorisation



Vue d'un chemin du cimetière.

IVR52\_20197200475NUCA

Auteur de l'illustration : Pierre-Bernard Fourny

Date de prise de vue : 2019

(c) Région Pays de la Loire - Inventaire général

reproduction soumise à autorisation du titulaire des droits d'exploitation



Vue du cimetière avec l'église en fond.


IVR52\_20197200473NUCA

Auteur de l'illustration : Pierre-Bernard Fourny

Date de prise de vue : 2019

(c) Région Pays de la Loire - Inventaire général

reproduction soumise à autorisation du titulaire des droits d'exploitation



Vue de la croix de cimetière.

IVR52\_20197200477NUCA

Auteur de l'illustration : Pierre-Bernard Fourny

Date de prise de vue : 2019

(c) Région Pays de la Loire - Inventaire général  
reproduction soumise à autorisation du titulaire des droits d'exploitation



Détail de la croix de cimetière.

IVR52\_20197200478NUCA

Auteur de l'illustration : Pierre-Bernard Fourny

Date de prise de vue : 2019

(c) Région Pays de la Loire - Inventaire général

reproduction soumise à autorisation du titulaire des droits d'exploitation