Pays de la Loire, Sarthe
Luché-Pringé
les Aunais

Ferme des Aunais

Références du dossier

Numéro de dossier : IA72000909
Date de l'enquête initiale : 2004
Date(s) de rédaction : 2004
Cadre de l'étude : inventaire topographique
Degré d'étude : étudié

Désignation

Dénomination : ferme
Précision sur la dénomination : des Aunais
Parties constituantes non étudiées : grange, étable, écurie

Compléments de localisation

Milieu d'implantation : isolé
Références cadastrales : 1811, G2, 552 ; 1846, A5, 1217-1218 ; 1984, ZB, 26

Historique

Cette ferme est une des six anciennes métairies du domaine de Gallerande. Elle est construite sur une légère butte hors crue saisonnière du Loir. La maison d'habitation avec l'étable sous un même grenier et un même toit, est orientée à l'est et fait face aux écuries ouvertes vers l'ouest. Ces deux bâtiments ont grosso-modo le même gabarit. Ils sont placés symétriquement par rapport à la grange-étable placée au nord. C'est une structure superposée c'est-à-dire que les étables étaient sous la grange. À la fin du XVIIIe siècle, une maison d'habitation est venue mordre sur cette distribution. La charpente de cette grange est du même type que celles des bâtiments de la Ménagerie de Gallerande avec un niveau de plus. L'ensemble peut dater du début du XVIIIe siècle. On peut se demander si ce parti architectural ne tient pas compte des inondations.

Période(s) principale(s) : 17e siècle (?), 18e siècle (?)

Description

Eléments descriptifs

Matériau(x) du gros-oeuvre, mise en oeuvre et revêtement : calcaire ; moellon ; pierre de taille
Matériau(x) de couverture : ardoise
Étage(s) ou vaisseau(x) : en rez-de-chaussée, comble à surcroît
Type(s) de couverture : toit à longs pans ; appentis ; toit à longs pans brisés ; croupe brisée

Typologies et état de conservation

Typologies : charpente à double sous-faîtage et enrayures
État de conservation : bon état

Statut, intérêt et protection

Intérêt de l'œuvre : à signaler, à étudier

Éléments remarquables : grange
Statut de la propriété : propriété privée

Références documentaires

Documents d'archive

- Archives départementales de la Sarthe ; **Mémoire des travaux de Denant couvreur à Pringé pour les réparations faites aux différentes fermes et domaines de Gallerande et Brouassin**, 1778.

Annexe 1

Mémoire des travaux de Denant couvreur à Pringé pour les réparations faites aux différentes fermes et domaines de Gallerande et Brouassin, 1778 (Archives départementales de la Sarthe).

Prendre à la couverture en tuilles creuses des bâtiments où sont les étables à bestiaux des Aulnais de quoy parfaire
la couverture de la dite grange de Maupas ; celles des Aulnais devant être achevée en tuilles plattes dont elle est déjà encommencée
les deux autres milliers conduits aux Aulnais tant pour réparer les toitures des étables à bestiaux dont la plupart sont en tuilles creuses très usées

Illustrations

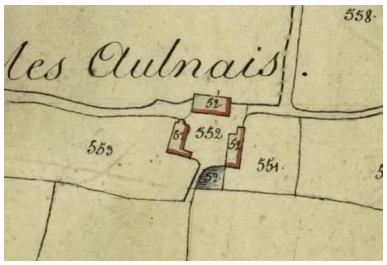

Plan 1811, G2, 1/2500e.
IVR52_20047201762NUCA

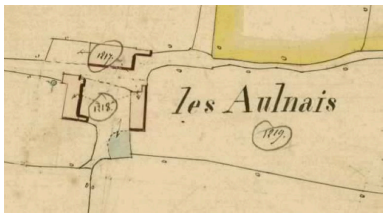

Plan 1846, A5, 1/2000e.
IVR52_20047201693NUCA

Vue d'ensemble prise du sud-ouest.
Phot. Jean-Baptiste Darrasse
IVR52_20047204289NUCA

Maison d'habitation et étables à vaches dans le prolongement, sous un même toit.
Phot. Jean-Baptiste Darrasse
IVR52_20047204285NUCA

Les écuries : façade antérrieure rehaussée pour aménager un grenier en surcroît.
Phot. Jean-Baptiste Darrasse
IVR52_20047204287NUCA

Les écuries : façade postérieure.
Phot. Jean-Baptiste Darrasse
IVR52_20047204288NUCA

La grange au-dessus des étables aujourd'hui transformées en maison.
Phot. Jean-Baptiste Darrasse

La grange : croupe de la charpente.
Phot. Jean-Baptiste Darrasse
IVR52_20047204281NUCA

La grange : charpente à deux sous-faîtages.
Phot. Jean-Baptiste Darrasse

IVR52_20047204286NUCA

La grange : ferme de comble à surcroît et toit brisé.
Phot. Jean-Baptiste Darrasse
IVR52_20047204283NUCA

IVR52_20047204282NUCA

La Grange, charpente : enrayure.
Phot. Jean-Baptiste Darrasse
IVR52_20047204284NUCA

Dossiers liés

Dossiers de synthèse :
Maisons et fermes de l'aire d'étude du Lude (IA72002016)
Oeuvre(s) contenue(s) :
Oeuvre(s) en rapport :
Luché-Pringé : présentation de la commune (IA72001025) Pays de la Loire, Sarthe, Luché-Pringé
Château de Gallerande (IA72000891) Pays de la Loire, Sarthe, Luché-Pringé, Gallerande

Auteur(s) du dossier : Christine Toulier
Copyright(s) : (c) Région Pays de la Loire - Inventaire général

Plan 1811, G2, 1/2500e.

Référence du document reproduit :

- Plan napoléonien de 1811, G2, échelle 1/2500e. (Archives départementales de la Sarthe ; PC\177\014).

IVR52_20047201762NUCA
(c) Conseil départemental de la Sarthe
reproduction soumise à autorisation du titulaire des droits d'exploitation

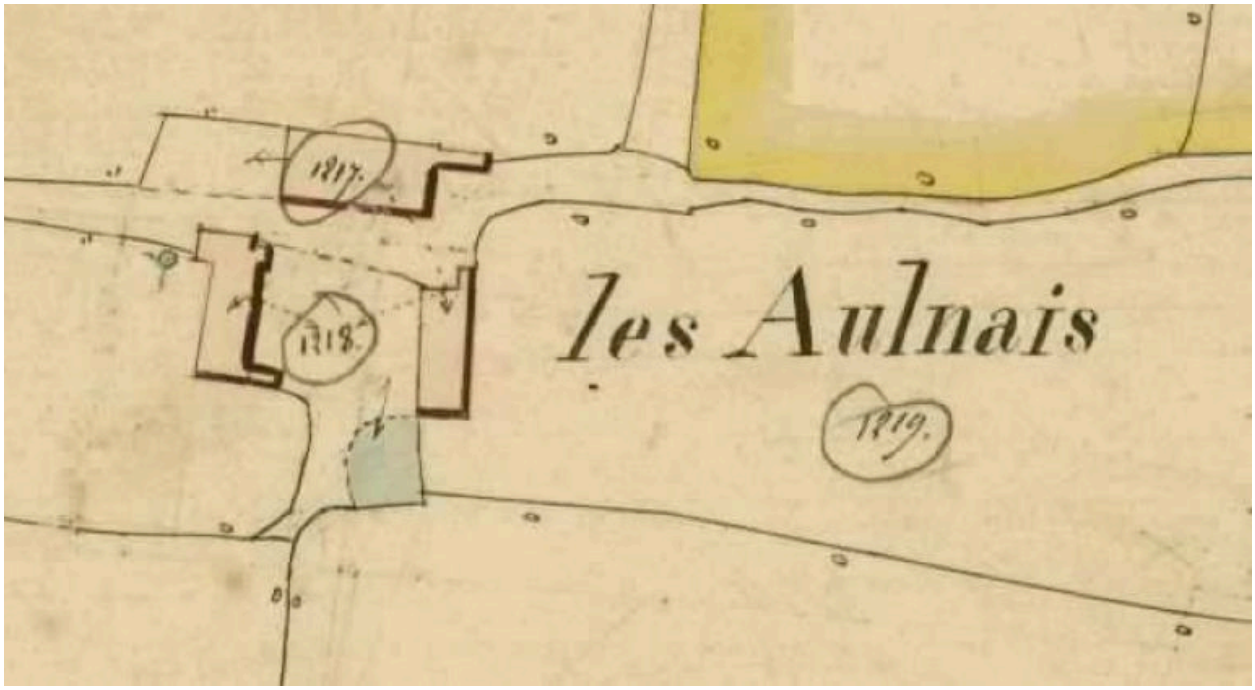

Plan 1846, A5, 1/2000e.

Référence du document reproduit :

- Plan napoléonien de 1846, A5, échelle 1/2000e. (Archives départementales de la Sarthe ; PC\177\117).

IVR52_20047201693NUCA
(c) Conseil départemental de la Sarthe
reproduction soumise à autorisation du titulaire des droits d'exploitation

Vue d'ensemble prise du sud-ouest.

Référence du document reproduit :

- .Plan napoléonien de 1846, échelle 1/2500e
  Archives départementales de la Sarthe, Le Mans

IVR52_20047204289NUCA
Auteur de l'illustration : Jean-Baptiste Darrasse
(c) Région Pays de la Loire - Inventaire général ; (c) Conseil départemental de la Sarthe
reproduction soumise à autorisation du titulaire des droits d'exploitation

Maison d'habitation et étables à vaches dans le prolongement, sous un même toit.

Référence du document reproduit :

- .Plan napoléonien de 1846 1/2500e
  Archives départementales de la Sarthe, Le Mans

IVR52_20047204285NUCA
Auteur de l'illustration : Jean-Baptiste Darrasse
(c) Région Pays de la Loire - Inventaire général ; (c) Conseil départemental de la Sarthe
reproduction soumise à autorisation du titulaire des droits d'exploitation

Les écuries : façade antérrieure rehaussée pour aménager un grenier en surcroît.

Référence du document reproduit :

- .Plan napoléonien de 1846, échelle 1/2500e
  Archives départementales de la Sarthe, Le Mans

IVR52_20047204287NUCA
Auteur de l'illustration : Jean-Baptiste Darrasse
(c) Région Pays de la Loire - Inventaire général ; (c) Conseil départemental de la Sarthe
reproduction soumise à autorisation du titulaire des droits d'exploitation

Les écuries : façade postérieure.

Référence du document reproduit :

- .Plan napoléonien de 1846 1/2500e
  Archives départementales de la Sarthe, Le Mans

IVR52_20047204288NUCA
Auteur de l'illustration : Jean-Baptiste Darrasse
(c) Région Pays de la Loire - Inventaire général ; (c) Conseil départemental de la Sarthe
reproduction soumise à autorisation du titulaire des droits d'exploitation

La grange au-dessus des étables aujourd'hui transformées en maison.

Référence du document reproduit :

- .Plan napoléonien de 1846 1/2500e
  Archives départementales de la Sarthe, Le Mans

IVR52_20047204286NUCA
Auteur de l'illustration : Jean-Baptiste Darrasse
(c) Région Pays de la Loire - Inventaire général ; (c) Conseil départemental de la Sarthe
reproduction soumise à autorisation du titulaire des droits d'exploitation

La grange : croupe de la charpente.

Référence du document reproduit :

- .Plan napoléonien de 1846 1/2500e
  Archives départementales de la Sarthe, Le Mans

IVR52_20047204281NUCA
Auteur de l'illustration : Jean-Baptiste Darrasse
(c) Région Pays de la Loire - Inventaire général ; (c) Conseil départemental de la Sarthe
reproduction soumise à autorisation du titulaire des droits d'exploitation

La grange : charpente à deux sous-faîtages.

Référence du document reproduit :

- .Plan napoléonien de 1846, échelle 1/2500e
  Archives départementales de la Sarthe, Le Mans

IVR52_20047204282NUCA
Auteur de l'illustration : Jean-Baptiste Darrasse
(c) Région Pays de la Loire - Inventaire général ; (c) Conseil départemental de la Sarthe
reproduction soumise à autorisation du titulaire des droits d'exploitation

La grange : ferme de comble à surcroît et toit brisé.

Référence du document reproduit :

- .Plan napoléonien de 1846, échelle 1/2500e
  Archives départementales de la Sarthe, Le Mans

IVR52_20047204283NUCA
Auteur de l'illustration : Jean-Baptiste Darrasse
(c) Région Pays de la Loire - Inventaire général ; (c) Conseil départemental de la Sarthe
reproduction soumise à autorisation du titulaire des droits d'exploitation

La Grange, charpente : enrayure.

IVR52_20047204284NUCA
Auteur de l'illustration : Jean-Baptiste Darrasse
(c) Région Pays de la Loire - Inventaire général
reproduction soumise à autorisation du titulaire des droits d'exploitation