

Pays de la Loire, Sarthe
Jupilles
la Fontaine
13 route du Glandail

Ferme, actuellement maison, 13 route du Glandail

Références du dossier

Numéro de dossier : IA72001286
Date de l'enquête initiale : 2010
Date(s) de rédaction : 2010
Cadre de l'étude : inventaire topographique Forêt de Bercé
Degré d'étude : étudié

Désignation

Dénomination : ferme
Destinations successives : maison
Parties constituantes non étudiées : grange, étable, hangar agricole

Compléments de localisation

Milieu d'implantation : en écart
Références cadastrales : 1818, A4, 424 ; 1982, A4, 299

Historique

L'ensemble est composé d'une maison et de bâtiments agricoles disposés face à face. La maison, avec son toit à croupes, peut être datée du XIXe siècle dans son aspect actuel. Pourtant elle est très originale. Elle se compose d'un vestibule d'entrée desservant deux salles à cheminée et un escalier tournant en bois qui pourrait être en réemploi du XVIIe siècle. Entre le rez-de-chaussée et le comble, l'escalier permet l'accès à une petite pièce entresolée.

Période(s) principale(s) : 17e siècle, 19e siècle

Description

Cette maison paraît avoir été construite ou reconstruite autour d'un escalier tournant avec jours du XVIIe siècle in situ ou rapporté.

Éléments descriptifs

Matériau(x) du gros-œuvre, mise en œuvre et revêtement : calcaire ; enduit ; moellon ; pierre de taille

Matériau(x) de couverture : ardoise

Étage(s) ou vaisseau(x) : rez-de-chaussée, entresol, comble à surcroît

Type(s) de couverture : toit à longs pans ; croupe

Escaliers : escalier dans-œuvre : escalier tournant, en charpente

Typologies et état de conservation

Typologies : rez-de-chaussée, 2 pièces à cheminée. Corridor central.

État de conservation : bon état

Statut, intérêt et protection

Statut de la propriété : propriété privée

Illustrations



Extrait du plan cadastral de 1818.
IVR52_20097202157NUCA




Extrait du plan cadastral de 1982.
IVR52_20097202140NUCA




Maison : façade sur cour.
Phot. Jean-Baptiste Darrasse
IVR52_20107201390NUCA



Maison, rez-de-chaussée : escalier central.
Phot. Jean-Baptiste Darrasse
IVR52_20107201394NUCA



Maison, entresol.
Phot. Jean-Baptiste Darrasse
IVR52_20107201391NUCA



Maison : escalier menant au comble.
Phot. Jean-Baptiste Darrasse
IVR52_20107201396NUCA



Maison, comble à surcroît :
charpente (réemploi).
Phot. Jean-Baptiste Darrasse
IVR52_20107201395NUCA

Dossiers liés

Dossiers de synthèse :

Les fermes de la commune de Jupilles (IA72001275) Pays de la Loire, Sarthe, Jupilles

Oeuvre(s) contenue(s) :

Oeuvre(s) en rapport :

Jupilles : présentation de la commune (IA72001258) Pays de la Loire, Sarthe, Jupilles

Auteur(s) du dossier : Stéphanie Aquilon

Copyright(s) : (c) Région Pays de la Loire - Inventaire général ; (c) Syndicat de Pays de la Vallée du Loir



Extrait du plan cadastral de 1818.

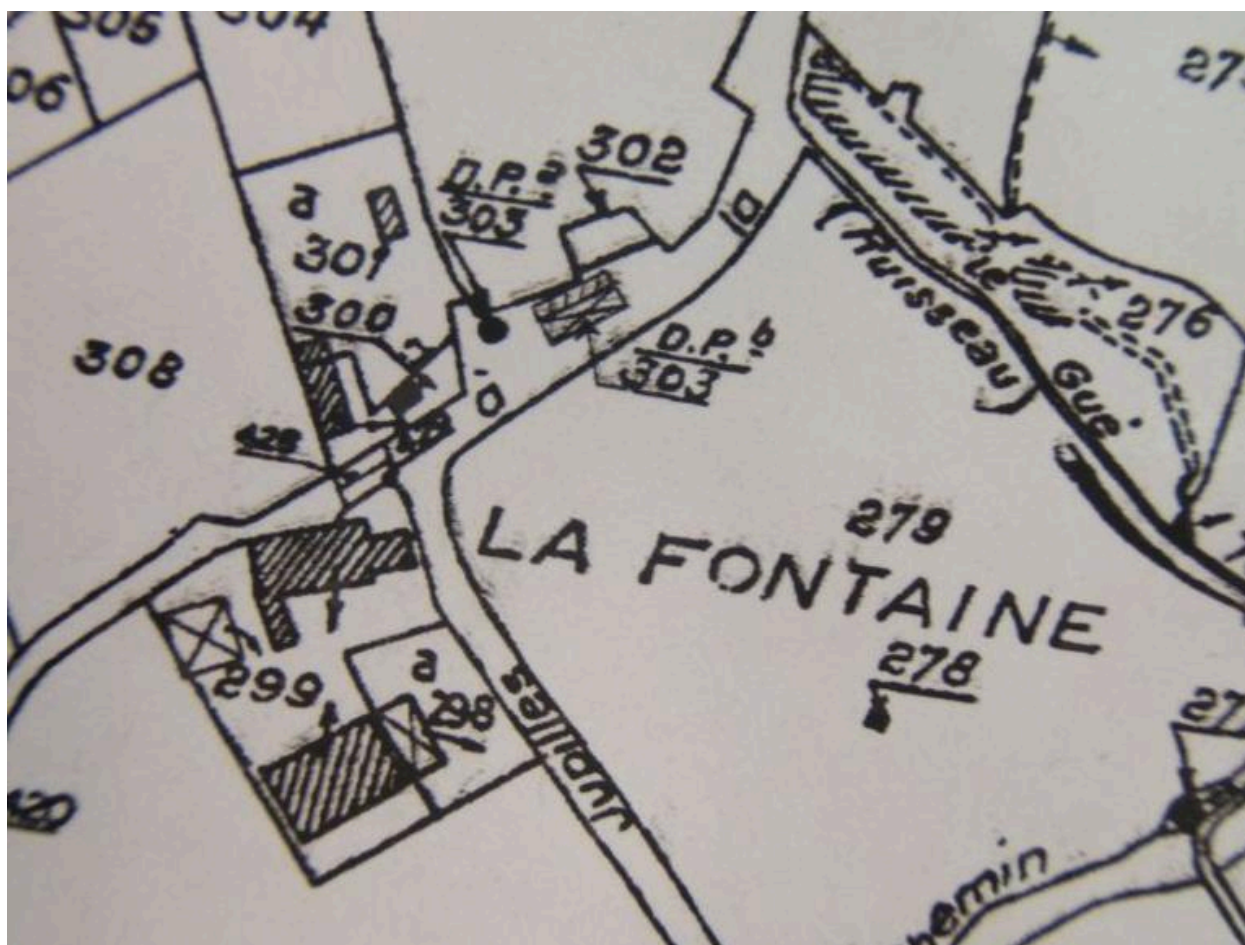
Référence du document reproduit :

- Extrait du plan cadastral de 1818, section A4, éch. 1/2500e. (Archives départementales de la Sarthe ; PC 156/5).

IVR52_20097202157NUCA

(c) Conseil général de la Sarthe

reproduction soumise à autorisation du titulaire des droits d'exploitation



Extrait du plan cadastral de 1982.

Référence du document reproduit :

- Extrait du plan cadastral de 1982, section A4, éch. 1/2500e. (Mairie de Jupilles).

IVR52_20097202140NUCA

(c) Conseil général de la Sarthe

reproduction soumise à autorisation du titulaire des droits d'exploitation



Maison : façade sur cour.

IVR52_20107201390NUCA

Auteur de l'illustration : Jean-Baptiste Darrasse

(c) Région Pays de la Loire - Inventaire général ; (c) Syndicat de Pays de la Vallée du Loir
reproduction soumise à autorisation du titulaire des droits d'exploitation



Maison, rez-de-chaussée : escalier central.

IVR52_20107201394NUCA

Auteur de l'illustration : Jean-Baptiste Darrasse

(c) Région Pays de la Loire - Inventaire général ; (c) Syndicat de Pays de la Vallée du Loir
reproduction soumise à autorisation du titulaire des droits d'exploitation



Maison, entresol.

IVR52_20107201391NUCA

Auteur de l'illustration : Jean-Baptiste Darrasse

(c) Région Pays de la Loire - Inventaire général ; (c) Syndicat de Pays de la Vallée du Loir
reproduction soumise à autorisation du titulaire des droits d'exploitation



Maison : escalier menant au comble.

IVR52_20107201396NUCA

Auteur de l'illustration : Jean-Baptiste Darrasse

(c) Région Pays de la Loire - Inventaire général ; (c) Syndicat de Pays de la Vallée du Loir
reproduction soumise à autorisation du titulaire des droits d'exploitation



Maison, comble à surcroît : charpente (réemploi).

IVR52_20107201395NUCA

Auteur de l'illustration : Jean-Baptiste Darrasse

(c) Région Pays de la Loire - Inventaire général ; (c) Syndicat de Pays de la Vallée du Loir
reproduction soumise à autorisation du titulaire des droits d'exploitation