

Pays de la Loire, Maine-et-Loire
Saint-Crespin-sur-Moine

Présentation du patrimoine industriel de la commune de Saint-Crespin-sur-Moine

Références du dossier

Numéro de dossier : IA49010581

Date de l'enquête initiale : 2010

Date(s) de rédaction : 2011

Cadre de l'étude : patrimoine industriel , enquête thématique régionale

Désignation

Aires d'études : Communauté de Communes Moine et Sèvre

Milieu d'implantation :

Historique

Située dans les Mauges, Saint-Crespin-sur-Moine est une commune du canton de Montfaucon-Montigné et de la Communauté de Communes Moine et Sèvre. Elle connaît une croissance démographique continue au XIXe siècle et importante au cours de la seconde moitié du XXe siècle, due à l'ouverture de la mine d'uranium de l'Écarpière (975 habitants en 1820, contre 1111 habitants en 1901 et 1409 habitants en 1975). Le secteur industriel se développe à la fin du XIXe siècle. De taille variable (de 2 à 50 ouvriers), les usines et les ateliers se situent pour la majorité dans le bourg. Caractéristique de l'industrie des Mauges, la commune compte un atelier de confection textile (succursale de l'Établissement de Cavé-Aumon de Roussay), et un de confection de chaussures (succursale de l'Établissement Repussard-Chupin de Saint-Macaire-en-Mauge et l'usine Rousseau). Le secteur agroalimentaire est également très représenté avec onze moulins à eau et à vent, dont la présence remonterait pour certains au XVIIe siècle (moulin à eau du Tail, moulins de Gaudu et de Frémont). La commune compte également plusieurs ateliers de petite taille dans le secteur de la peausserie et du bois (menuiserie Priou, saboterie Poirier, bourrelleries Herquelot et Chupin). La spécificité de la commune de Saint-Crespin-Sur-Moine est la présence de la mine d'uranium de l'Écarpière (étudiée) située également sur la commune de Gétigné (en Loire-Atlantique), exploitée de 1952 à 1990. Aujourd'hui, la commune de Saint-Crespin-sur-Moine compte 1559 habitants (recensement de 2007). Actuellement de petites unités de production comme Multilap ou la SARL Guilberteau sont implantées dans la commune.

Description

Le passé industriel de la commune de Saint-Crespin-sur-Moine est aujourd'hui peu visible. De nombreux ateliers ont été transformés en maisons d'habitation (bourrellerie Chupin, atelier de chaussures Rousseau), ou sont très dégradés (atelier de confection Cavé-Aumon, entreprise Priou) ou bien réaffectés (locaux de l'usine Repussard-Chupin utilisés par la menuiserie Guilberteau). Les moulins de la commune ont aujourd'hui disparu (moulin Cassé, de la Garnière), ou sont en très mauvais état (moulin du Tail), à l'exception du moulin à eau de Frémont transformé en maison d'habitation. Le passé minier de la commune est perceptible à travers les logements destinés aux ouvriers (étudiés) ; l'ensemble des bâtiments d'exploitation est détruit et le site a été réaménagé, après la fermeture de l'exploitation en 1990. Les bâtiments industriels construits depuis les années 1980 (Multilap ou la SARL Guilberteau) sont pour l'essentiel des parallélépipèdes en tôle n'ayant pas fait l'objet d'un traitement architectural particulier.

Références documentaires

Documents d'archive

- Cadastre de Saint-Crespin-sur-Moine, 1834

Archives départementales de Maine-et-Loire, Angers : 3P 4/286/1

- **ASPPM. Rapport des activités, 2004**
Association Sauvegarde promotion patrimoine Montfaucon-Montigné - ASPPM. **Rapport des activités, 2004.**

Documents figurés

- **Atlas cantonal de l'arrondissement de Cholet, 1877**
Archives départementales de Maine-et-Loire. S C 24 99. **Atlas cantonal de l'arrondissement de Cholet, 1877.**
Archives départementales de Maine-et-Loire, Angers : S C 24 99
- **Le pont et le moulin Gaudu**
Carte postale, "**Le pont et le moulin Gaudu**", J. Denis, éd. Clisson, 1ère moitié du XXe siècle.
Collection particulière

Bibliographie

- COMMUNAUTE DE COMMUNES MOINE ET SEVRE, dir. EGONNEAU Maryline. **Patrimoine industriel bâti "Etat des lieux XIXe - XXe siècles"**, printemps 2008.
- HERAULT, André-Hubert. **Si Saint-Crespin-sur-Moine m'était conté**. Ed. Herault, Maulévrier, 2005.
p. 304
- **La collecte de la mémoire orale « Les mines d'uranium 1952-1992, une aventure humaine »**
COMMUNAUTE-DE-COMMUNE-MOINE-ET-SEVRE, dir. EGONNEAU Maryline. **La collecte de la mémoire orale « Les mines d'uranium 1952-1992, une aventure humaine »**, été 2010.
- LUNEAU, Caroline. **Etat des lieux du patrimoine industriel bâti**, 2008.
- PORT Célestin. **Dictionnaire historique, géographique et biographique de Maine-et-Loire et de l'ancienne province d'Anjou**. Edition H. Siraudeau et Cie, Angers, réed. 1996.
volume 4, pp. 47-48
- Accès internet :<URL : [http : //www.observatoire.pays-des-mauges.com/home/home.php](http://www.observatoire.pays-des-mauges.com/home/home.php)>. **Observatoire du pays des Mauges**, 2005.

Annexe 1

Présentation des industries de Saint-Crespin-sur-Moine

Présentation des industries de Saint-Crespin-sur-Moine, à partir de l'état des lieux du patrimoine industriel bâti, réalisé par Caroline Luneau, en 2008.

Le secteur textile.

L'atelier de confection Cavé est une succursale de l'établissement Cave Aumon, à Roussay. Fondé en 1921, cet atelier était spécialisé dans la confection de taies d'oreillers, chemises, mouchoirs Les machines étaient actionnées à l'électricité. Une trentaine de jeunes filles étaient employées dans cet atelier sous la surveillance de religieuse de la communauté religieuse de Torfou. L'atelier cesse son activité. Les locaux sont repris par M. Martin et y installe une activité de charronnerie. Il employait une dizaine de personnes mais a cessé toute activité dans les années 1970.

Le secteur agroalimentaire

Le moulin du Tail est un moulin à eau implanté sur la Moine. Il figure sur la carte de Cassini mais son implantation est vraisemblablement beaucoup plus ancienne. Il figure également sur le cadastre de 1834. A la même date, il apparaît sur la matrice cadastrale comme propriété de Jean Racineux et ne comporte qu'une seule roue. En 1855, il est la propriété de Joseph Racineux, il est alors doté d'une paire de meules et d'une roue à augets (hauteur de chute de 1.70 m et une puissance théorique de 36.2 cv et une puissance effective de 22.7 cv).

Le moulin cassé, est un moulin à vent qui figure déjà comme ruine sur la carte de Cassini. Il fonctionnait sans doute encore dans la première moitié du XVIIIe siècle. Ses vestiges apparaissent sur le cadastre de 1834, comme propriété de Jean Racineux.

Les moulins de Gaudu comprennent deux moulins à vent et un à eau. Le premier moulin à vent est présent sur la carte de Cassini, construit au milieu du XVIIIe siècle et figure sous la forme d'un moulin-tour au cadastre de 1834, date à laquelle il appartient en indivis à Pierre Chauveau, Jean-Baptiste Perdriau et Marie Charreau. Il est détruit au cours du XXe siècle. Un autre moulin à vent aurait été construit par Jean-Baptiste Perdriau, en 1843, détruit lui aussi au XXe siècle. Le moulin à eau apparaît dans les sources en 1854, comme exploité par Joseph Perdriau. Il s'agit d'un moulin à deux niveaux (sur rez-de-chaussée et cave). Il possédait une roue et trois paires de meules. Sa puissance théorique est de 43.7cv et sa puissance réelle de 27.3cv. Il est ensuite équipé d'une turbine, d'une paire de meules et d'une batterie de cylindres. Il fonctionnait avec la force hydraulique couplée à un moteur à gaz pauvre (gaz de coke) à un seul cylindre. Le piston avait une course assez longue et un volant de 3m de diamètre. Le moulin à eau est acheté par M. Perdriau-Limousin, en 1922, puis revendu à la SIMO en 1955, qui le détruit en 1982.

Le Petit moulin de Frémont et le Grand moulin de Frémont ou de La Challouère appartenaient au chapitre de l'église de Notre-Dame de Clisson et auraient été construits au début du XVIIe siècle. Ils étaient exploités par François Bouchereau. Le Grand moulin, en 1835, apparaît comme la propriété de Joseph Duret et de Pierre Châteigner. Il est détruit au XXe siècle. Le Petit Moulin est un moulin à vent de type tour. Il n'est pas mentionné sur le cadastre de 1834.

Les moulins de Frémont se composent d'un moulin à vent construit en 1861 et d'un moulin à eau implanté, semble-t-il dès l'époque médiévale, sur une dérivation de la Moine. Il est la propriété du chapitre de l'église Notre-Dame de Clisson. Il est saisi comme bien national et comporte alors, un moulin à froment et un moulin à seigle, avec chacun une paire de meules. Le meunier est François Bouchereau. En 1835, il est la propriété de Pierre Châteigner et de Joseph Duret, puis en 1856 de Pierre Duret. Sa force motrice est alors estimée à 2 ou 3 cv et ne compte qu'une roue et une paire de meules. Il cesse son activité en 1911 à la suite d'un incendie. Tombé en ruine, il est restauré en 1970 pour devenir une habitation.

Les moulins à vent de la Garnière apparaissent sur le cadastre de 1834, comme propriété de Pierre Châteigner et de Joseph Duret. Ces deux moulins-tour sont détruits entre la fin du XIXe siècle et le début du XXe siècle.

Le secteur du bois et du papier.

L'entreprise Priou est un atelier de menuiserie et de charpenterie, en activité dans la première moitié du XXe siècle.

La saboterie Poirier, située en centre-bourg, est fondée par Isidore Poirier. Il cesse son activité à la fin des années 1940.

Le secteur de la peausserie et de la chaussure

La bourrellerie Herquelot est en activité dans les années 1930 et 1950.

La bourrellerie Chupin est en activité dans les années 1930 et 1950.

L'usine de chaussures Repussard-Chupin est une succursale des Etablissements Chupin-Repussard, de Saint-Macaire-en-Mauges. Implanté en 1948, cet atelier est spécialisé dans la pique et le collage. Il est d'abord installé dans le grenier de Mme Giraud. Le local s'avère trop petit et inconfortable. Une usine est alors construite vers 1960. Une trentaine de piqueuses y travaillaient sous la direction de Mme Giraud, au plus fort de l'activité, elles pouvaient être une cinquantaine. Cet atelier ferme en 1969.

L'usine de chaussures Rousseau est une succursale des Etablissements Rousseau, de Villedieu-la-Blouère. Située dans une maison d'habitation, cette unité employait quatre à cinq femmes jusqu'à sa fermeture dans les années 1970.

Le secteur minier

La carrière du Pont Gaudu, située dans la vallée de la Moine, est en activité dans la première moitié du XXe siècle. Il s'agit d'une carrière de schiste.

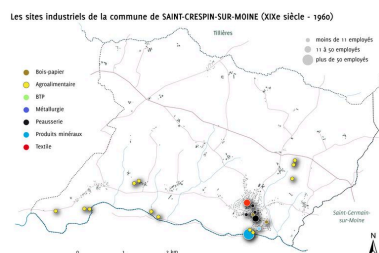
La mine d'uranium de l'Ecarpière

C'est en 1952, que débutent les premiers travaux d'installation de la mine d'uranium de l'Ecarpière, située sur les communes de Gétigné (en Loire-Atlantique) et de Saint-Crespin-sur-Moine (en Maine-et-Loire). L'exploitation commence en 1955, avec 397 agents. La mine connaît plusieurs étapes de développement passant d'une exploitation souterraine à une exploitation à ciel ouvert. Considérée comme pas assez rentable, la mine ferme en 1990, l'ensemble des bâtiments d'exploitation sont détruits et le site est réaménagé. Il reste aujourd'hui sous la surveillance de la Cogema.

L'exploitation minière a également entraîné la création en 1955, d'une unité de traitement sur la commune de Gétigné : l'usine SIMO, exploitée par les Etablissements Kuhlmann, qui a elle aussi disparue.

La présence de ces deux sites industriels a permis le développement de Saint-Crespin-sur-Moine. De nombreux logements ouvriers sont ainsi construits, dans des styles architecturaux différents, changeant ainsi le paysage de la commune.

Illustrations



Les sites industriels de la commune de Saint-Crespin-sur-Moine (XIXe siècle-1960).
Dess. Virginie Desvigne
IVR52_20114902379NUDA



Les sites sélectionnés sur la commune de Saint-Crespin-sur-Moine.
Dess. Virginie Desvigne
IVR52_20114902380NUDA



Présentation de la commune de Saint-Crespin-sur-Moine extraite de l'Atlas cantonal de l'arrondissement de Cholet, de 1877.
Phot. Bruno Rousseau
IVR52_20104900749NUCAB



Le site de l'Ecarpière, en 1974.
Repro. Bruno Rousseau
IVR52_20114900979NUCA



Carte postale de la 1ère moitié du XXe siècle, représentant le moulin et le pont Gaudu.
Autr. Jules Denis,
Repro. Bruno Rousseau
IVR52_20044900434NUC

Dossiers liés

Dossier(s) de synthèse :

Présentation de l'opération d'inventaire de la communauté de communes de Moine et Sèvre (IA49010610)
Présentation du patrimoine industriel de la Communauté de Communes de Moine et Sèvre (IA49010609)

Oeuvres en rapport :

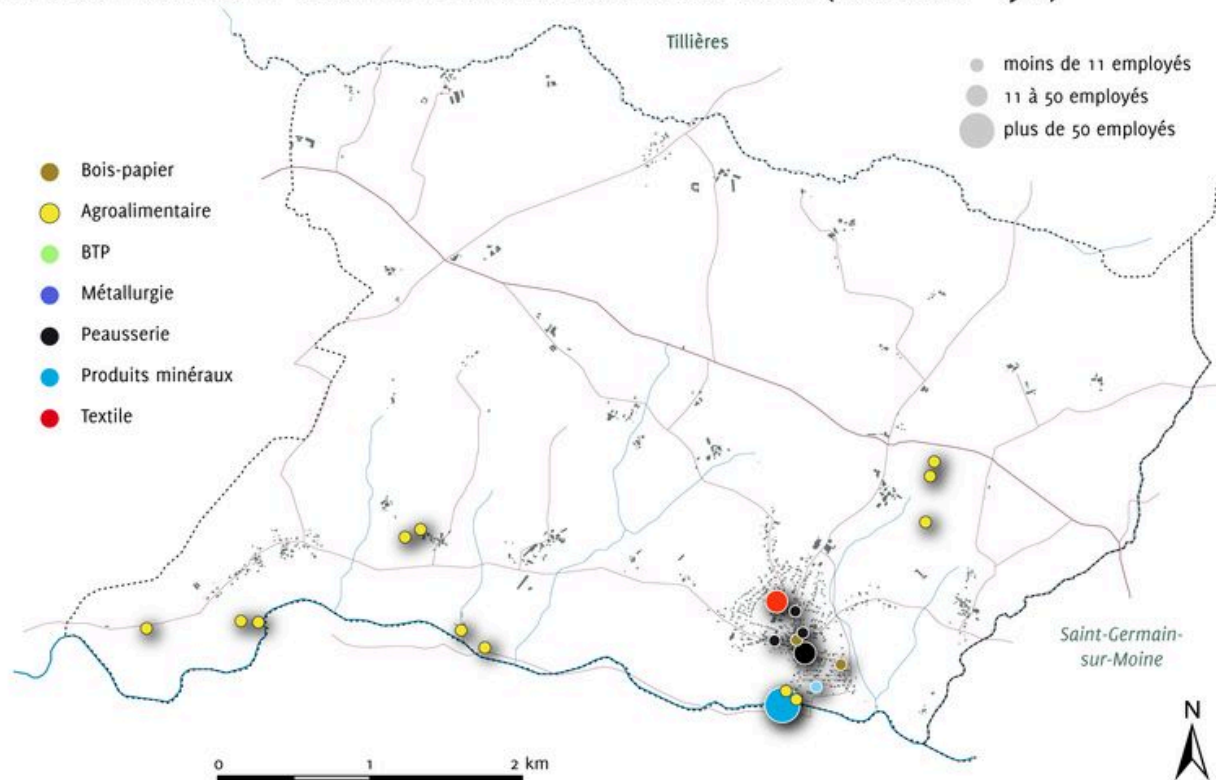
Cité ouvrière de Saint-Crespin-sur-Moine (IA49010584) Pays de la Loire, Maine-et-Loire, Saint-Crespin-sur-Moine, 22, 26, 28 rue de Gaudu , 4 à 10, 16, 18, 20, 22, 24 rue du Rayon-d'Or , 14 à 34 rue des Mineurs , rue du Coteau , place du Rayon-d'Or

Mine d'uranium de l'Ecarpière, Saint-Crespin-sur-Moine (IA49010583) Pays de la Loire, Maine-et-Loire, Saint-Crespin-sur-Moine, l'Ecarpière

Auteur(s) du dossier : Hélène Achard, Maïté Ehlinger

Copyright(s) : (c) Communauté de Communes Moine et Sèvre ; (c) Région Pays de la Loire - Inventaire général

Les sites industriels de la commune de SAINT-CRESPIN-SUR-MOINE (XIXe siècle - 1960)



Les sites industriels de la commune de Saint-Crespin-sur-Moine (XIXe siècle-1960).

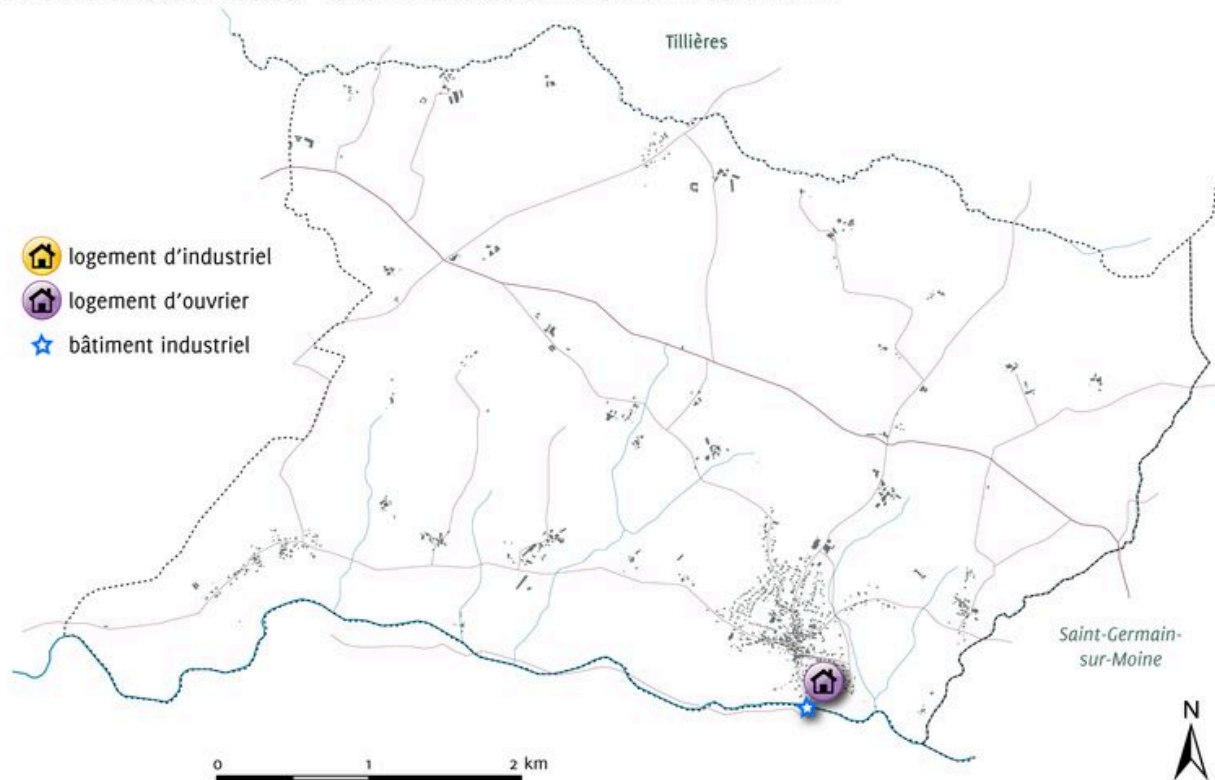
IVR52_20114902379NUDA

Auteur de l'illustration : Virginie Desvigne

Technique de relevé : reprise de fond ;

(c) Région Pays de la Loire - Inventaire général
communication libre, reproduction soumise à autorisation

Les sites sélectionnés sur la commune de SAINT-CRESPIN-SUR-MOINE



Les sites sélectionnés sur la commune de Saint-Crespin-sur-Moine.

IVR52_20114902380NUDA

Auteur de l'illustration : Virginie Desvigne

Technique de relevé : reprise de fond ;

(c) Région Pays de la Loire - Inventaire général
communication libre, reproduction soumise à autorisation



Présentation de la commune de Saint-Crespin-sur-Moine extraite de l'Atlas cantonal de l'arrondissement de Cholet, de 1877.

Référence du document reproduit :

- Dessin, 1877 tiré de l'**Atlas cantonal de l'arrondissement de Cholet**. (Archives départementales de Maine-et-Loire ; S C 24 99).

IVR52_20104900749NUCAB

Auteur de l'illustration : Bruno Rousseau

(c) Conseil départemental de Maine-et-Loire - Conservation départementale du patrimoine
communication libre, reproduction soumise à autorisation



Le site de l'Ecarpière, en 1974.

Référence du document reproduit :

- **Site de l'Ecarpière**
Photographie aérienne, 1974
Collection particulière, Areva

IVR52_20114900979NUCA

Auteur de l'illustration (reproduction) : Bruno Rousseau

(c) Conseil départemental de Maine-et-Loire - Conservation départementale du patrimoine ; (c) Collection particulière communication libre, reproduction soumise à autorisation



Carte postale de la 1ère moitié du XXe siècle, représentant le moulin et le pont Gaudu.

Référence du document reproduit :

- Le moulin et le pont Gaudu. Carte postale, éd. J. Denis, Clisson, 1ère moitié du 20e siècle. (Collection particulière).

IVR52_20044900434NUC

Auteur de l'illustration (reproduction) : Bruno Rousseau

Auteur du document reproduit : Jules Denis

(c) Conseil départemental de Maine-et-Loire - Conservation départementale du patrimoine ; (c) Collection particulière communication libre, reproduction soumise à autorisation