

Pays de la Loire, Mayenne
Laval
25 rue Jean-Macé

Grand séminaire Saint-Thuribe, 25 rue Jean-Macé, Laval

Références du dossier

Numéro de dossier : IA53000065

Date de l'enquête initiale : 1976

Date(s) de rédaction : 1995, 2014

Cadre de l'étude : inventaire topographique Laval centre, enquête thématique régionale Auguste Alleaume peintre-verrier

Degré d'étude : étudié

Désignation

Dénomination : séminaire

Précision sur la dénomination : grand séminaire

Vocabulaire : Saint-Thuribe

Parties constituantes non étudiées : cour, jardin

Compléments de localisation

Milieu d'implantation : en ville

Références cadastrales : 1973, AI, 255, 259

Historique

Envisagé dès la création de l'évêché de Laval pour former le clergé du diocèse, le grand séminaire est construit entre 1859 et 1864 sur des plans de l'architecte Lambert. Faute de moyens, l'aile méridionale n'est édifée qu'en 1896. Quant à la chapelle, elle est réalisée en 1882. En 1906, l'établissement est mis sous séquestre et les séminaristes s'installent chez les jésuites de Saint-Michel-du-Cimetière-Dieu où ils resteront jusqu'en 1924. Devenu propriété de l'état, le grand séminaire est transformé en caserne et en hôpital militaire pendant la Première Guerre mondiale. Libéré en 1920, il est vendu à une association diocésaine par enchères publiques des domaines le 22 novembre 1922. En 1924, les séminaristes reprennent possession de leur école qu'ils remettent en état. Entre 1939 et 1945, les bâtiments sont réquisitionnés par les Allemands obligeant les séminaristes à s'installer au couvent des trappistines. La guerre finie, l'établissement reprend ses activités mais les élèves étant de moins en moins nombreux, il ferme définitivement ses portes le 29 juin 1969. La Ville l'achète le 11 septembre 1974 et le fait raser en 1976. Le site est aujourd'hui occupé par des logements collectifs (Les Horizons).

Période(s) principale(s) : 2e moitié 19e siècle

Dates : 1864 (daté par travaux historiques), 1882 (daté par travaux historiques)

Auteur(s) de l'oeuvre : Lambert (architecte, attribution par travaux historiques)

Description

Bâtiment de 150 m de long de style néo-Renaissance. Le gros-œuvre était en moellons enduits. Les chaînes d'angle, les bandeaux, la corniche et l'entourage des baies étaient en pierre de taille de calcaire tandis que le socle utilisait le granite. Jusqu'en 1909, la cloche qui occupait le campanile situé au-dessus du pavillon d'axe était *La Luane* c'est-à-dire la cloche de l'ancienne collégiale Saint-Tugal (étudiée).

Éléments descriptifs

Matériau(x) du gros-oeuvre, mise en oeuvre et revêtement : pierre, moellon, enduit ; granite, pierre de taille ; calcaire, pierre de taille ; appareil mixte

Matériau(x) de couverture : ardoise

Plan : plan régulier

Étage(s) ou vaisseau(x) : sous-sol, 2 étages carrés, étage de comble

Élévations extérieures : élévation ordonnancée

Type(s) de couverture : toit à longs pans ; toit à longs pans brisés ; appentis ; croupe ; pignon découvert

Typologies et état de conservation

État de conservation : détruit

Décor

Techniques : sculpture

Représentations : blason ; Christ ; saint ; Vierge

Précision sur les représentations :

Armes de monseigneur Wicart sur l'entablement de la porte de la façade méridionale du pavillon central : d'azur à la croix latine d'argent, au chef cousu de gueules chargé de trois étoiles d'or. Elles étaient surmontées de la devise de l'évêque : Absit gloriari nisi in cruce.

Dimensions

Mesures : l : 1 500

Références documentaires

Documents d'archive

- **Grand séminaire de Laval : construction**, 1856,1881.
Archives départementales de la Mayenne, Laval
- **Délibération du conseil municipal : acquisition du Grand Séminaire**, 17 mai 1974.
Archives municipales, Laval

Documents figurés

- **Diocèse de Laval. Grand Séminaire. [Projet d'achèvement de l'aile gauche du grand séminaire Saint-Thuribe, 25 rue Jean-Macé à Laval : plan au sol]** / dessiné par Coquart. [Laval] : 1878. 1 dess. : encre sur calque ; 91 x 60 cm.
Archives départementales de la Mayenne, Laval
- **Diocèse de Laval. Grand Séminaire de Laval. [Plan d'ensemble des bâtiments du grand séminaire Saint-Thuribe, 25 rue Jean-Macé à Laval]** / dessiné par Coquart. Laval : 1879. 1 dess. : encre sur calque ; 60 x 42 cm.
Archives départementales de la Mayenne, Laval
- **Diocèse de Laval. Grand Séminaire. [Façade ouest du grand séminaire Saint-Thuribe, 25 rue Jean-Macé à Laval : plan en élévation]** / dessinée par Coquart. [Laval] : 1879. 1 dess. : encre sur calque, 1879 ; 146 x 60 cm.
Archives départementales de la Mayenne, Laval
- **Diocèse de Laval. Grand Séminaire. [Projet pour la chapelle du grand séminaire Saint-Thuribe, 25 rue Jean-Macé à Laval : élévation extérieure]** / dessiné par Coquart. Laval : 1879. 1 dess. : encre sur calque ; 60 x 42 cm.
Archives départementales de la Mayenne, Laval

Bibliographie

- CHAUSSIS, Gilbert. **Laval de rue en rue**. Laval : Siloë, 2 vol, 1991 et 1993.

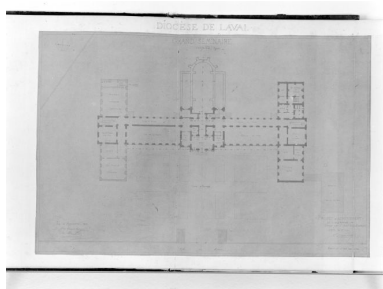
t. 1, p. 128

- CHIRON, Olivier. **Essai sur les rues de Laval**. Mayenne : Y. Floch, 1982.
p. 131
- COUASNIER DE LAUNAY, Etienne-L. (chanoine). **Histoire de Laval**. Laval : Chailland, 1894.
p. 475
- ANGOT, Alphonse-Victor (abbé), GAUGAIN, Ferdinand (abbé). **Dictionnaire historique, topographique et biographique de la Mayenne**. Laval : A. Goupil, 1900-1910.
t. 2, p. 581

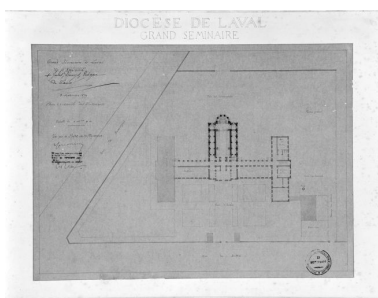
Périodiques

- **Le maire de Laval : je suis convaincu que la population dans sa majorité, a accepté la démolition du Grand Séminaire**. *Ouest-France*, 13 mars 1976.
- **Le grand séminaire, la polémique continue**. *Ouest-France*, 20 avril 1976.


Illustrations



Projet d'achèvement de l'aile gauche.
Autr. Coquart, Phot. François Lasa
IVR52_20025301160X



Plan d'ensemble des bâtiments.
Phot. François Lasa
IVR52_20025301148X



Elévation ouest.
Autr. Coquart, Phot. François Lasa
IVR52_20025301090X



Vue d'ensemble.
Phot. Patrice Giraud,
Phot. François Lasa
IVR52_19755300267Z



Pavillons d'entrée, vue prise depuis l'ouest.
Phot. Jacques Le Callonnec
IVR52_19765300004X



Façade nord : façade latérale nord du corps de logis principal flanqué de l'aile nord-est et nord-ouest.
Phot. Jacques Le Callonnec
IVR52_19765300010X



Façade postérieure du corps de logis principal : partie nord, façade postérieure de l'aile nord-ouest en retour d'équerre.
Phot. Jacques Le Callonnec
IVR52_19765300009X



Corps de logis principal : façade postérieure partie sud.
Phot. Jacques Le Callonnec
IVR52_19765300020X



Façade sud : vue d'ensemble.
Phot. Jacques Le Callonnec
IVR52_19755300004X



Façade sud : façade latérale sud du corps de logis principal flanqué de l'aile sud-ouest et de l'aile sud-est.
Phot. Jacques Le Callonnec
IVR52_19765300012X



Façade sud : façade latérale sud du corps de logis principal flanqué de l'aile sud-ouest et de l'aile sud-est.
Phot. Jacques Le Callonnec
IVR52_19765300018X



Façade antérieure est, vue prise depuis le nord-est.
Phot. Jacques Le Callonnec
IVR52_19765300011X



Façade antérieure est : vue d'ensemble depuis le sud-est.
Phot. Jacques Le Callonnec
IVR52_19755300002X



Façade antérieure est, vue prise depuis le sud-est.
Phot. Jacques Le Callonnec
IVR52_19765300017X



Façade antérieure est pavillon central : porte d'entrée.
Phot. Jacques Le Callonnec
IVR52_19765300014X



Aile sud-est en retour d'équerre,
élévation extérieure : vue d'ensemble.

Phot. Jacques Le Callonnec

IVR52_19755300003X

Dossiers liés

Oeuvre(s) partie(s) constituante(s) étudiée(s) : Chapelle de la très sainte Vierge Immaculée Conception et Saint-Thuribe, 25 rue Jean-Macé, Laval (IA53000668) Pays de la Loire, Mayenne, Laval, 25 rue Jean-Macé

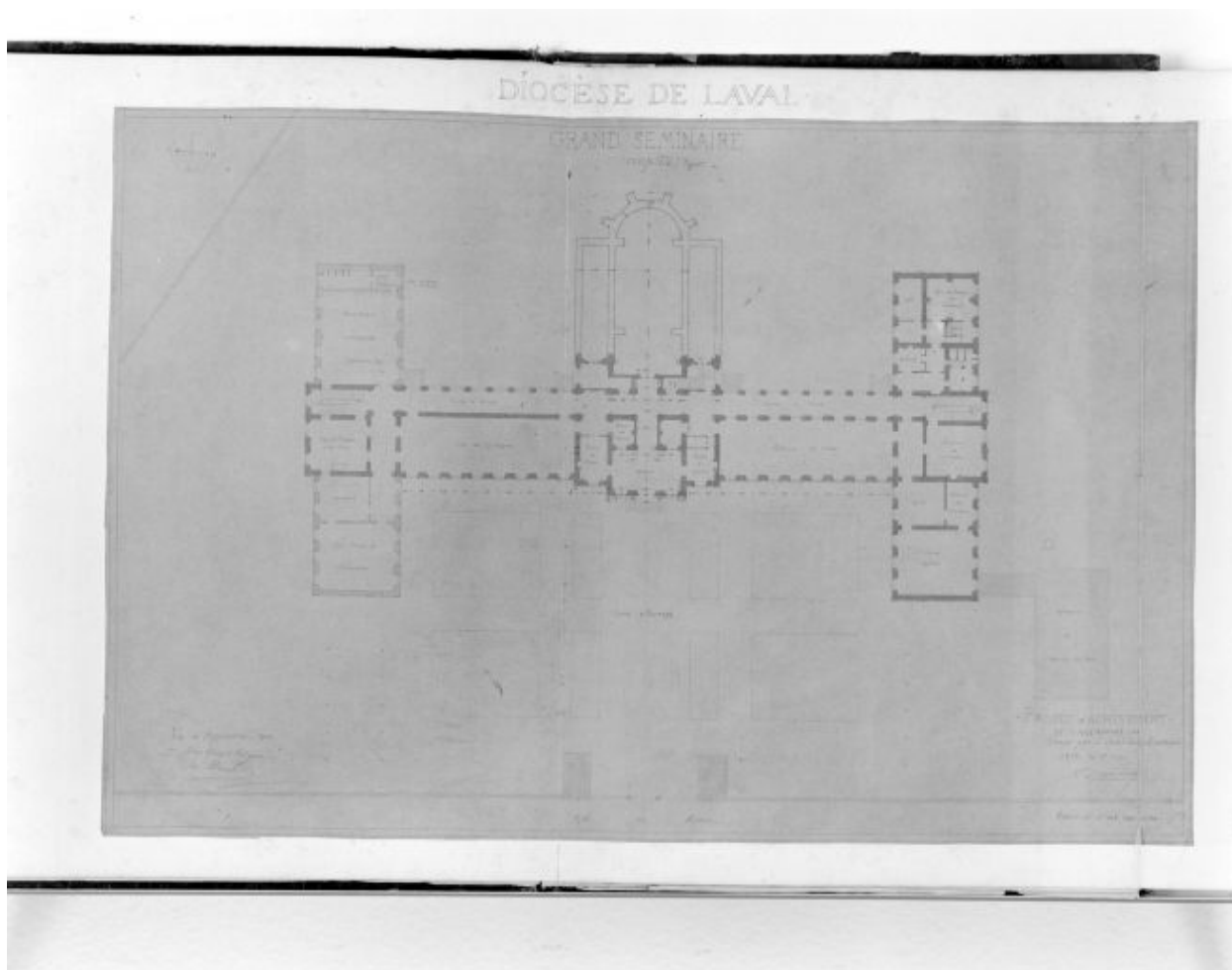
Dossiers de synthèse :

"Auguste Alleaume peintre-verrier" : présentation de l'aire d'étude (IA53004250)

Oeuvre(s) contenue(s) :

Auteur(s) du dossier : Dominique Eraud, Philippe Bohuon

Copyright(s) : (c) Région Pays de la Loire - Inventaire général ; (c) Ville de Laval



Projet d'achèvement de l'aile gauche.

Référence du document reproduit :

- **Diocèse de Laval. Grand Séminaire. [Projet d'achèvement de l'aile gauche du grand séminaire Saint-Thuribe, 25 rue Jean-Macé à Laval : plan au sol]** / dessiné par Coquart. [Laval] : 1878. 1 dess. : encre sur calque ; 91 x 60 cm.
Archives départementales de la Mayenne, Laval

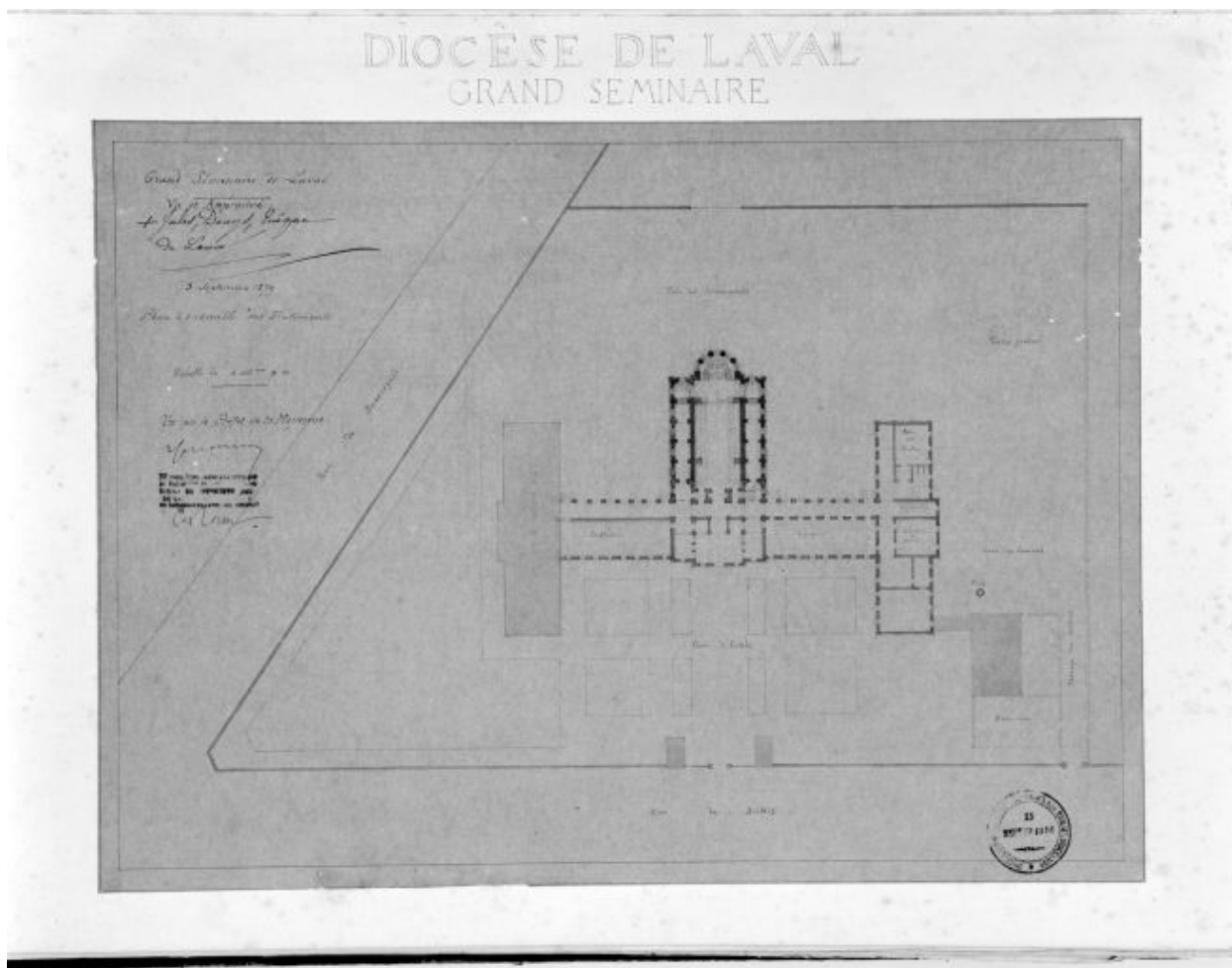
IVR52_20025301160X

Auteur de l'illustration : François Lasa

Auteur du document reproduit : Coquart

Date de prise de vue : 2002

(c) Région Pays de la Loire - Inventaire général ; (c) Conseil départemental de la Mayenne
reproduction soumise à autorisation du titulaire des droits d'exploitation



Plan d'ensemble des bâtiments.

Référence du document reproduit :

- **Diocèse de Laval. Grand Séminaire de Laval. [Plan d'ensemble des bâtiments du grand séminaire Saint-Thuribe, 25 rue Jean-Macé à Laval]** / dessiné par Coquart. Laval : 1879. 1 dess. : encre sur calque ; 60 x 42 cm.


Archives départementales de la Mayenne, Laval

IVR52_20025301148X

Auteur de l'illustration : François Lasa

Date de prise de vue : 2002

(c) Région Pays de la Loire - Inventaire général ; (c) Conseil départemental de la Mayenne
reproduction soumise à autorisation du titulaire des droits d'exploitation



Elévation ouest.

Référence du document reproduit :

- **Diocèse de Laval. Grand Séminaire. [Façade ouest du grand séminaire Saint-Thuribe, 25 rue Jean-Macé à Laval : plan en élévation]** / dessinée par Coquart. [Laval] : 1879. 1 dess. : encre sur calque, 1879 ; 146 x 60 cm.

Archives départementales de la Mayenne, Laval

IVR52_20025301090X

Auteur de l'illustration : François Lasa

Auteur du document reproduit : Coquart

Date de prise de vue : 2002

(c) Région Pays de la Loire - Inventaire général ; (c) Conseil départemental de la Mayenne
reproduction soumise à autorisation du titulaire des droits d'exploitation



Vue d'ensemble.

IVR52_19755300267Z

Auteur de l'illustration : Patrice Giraud, Auteur de l'illustration : François Lasa

Date de prise de vue : 1975

(c) Région Pays de la Loire - Inventaire général

reproduction soumise à autorisation du titulaire des droits d'exploitation



Pavillons d'entrée, vue prise depuis l'ouest.

IVR52_19765300004X

Auteur de l'illustration : Jacques Le Callonnec

Date de prise de vue : 1975

(c) Région Pays de la Loire - Inventaire général
reproduction soumise à autorisation du titulaire des droits d'exploitation



Façade nord : façade latérale nord du corps de logis principal flanqué de l'aile nord-est et nord-ouest.

IVR52_19765300010X

Auteur de l'illustration : Jacques Le Callonnec

Date de prise de vue : 1976

(c) Région Pays de la Loire - Inventaire général

reproduction soumise à autorisation du titulaire des droits d'exploitation



Façade postérieure du corps de logis principal : partie nord, façade postérieure de l'aile nord-ouest en retour d'équerre.

IVR52_19765300009X

Auteur de l'illustration : Jacques Le Callonnec

Date de prise de vue : 1975

(c) Région Pays de la Loire - Inventaire général

reproduction soumise à autorisation du titulaire des droits d'exploitation



Corps de logis principal : façade postérieure partie sud.

IVR52_19765300020X

Auteur de l'illustration : Jacques Le Callonnec

Date de prise de vue : 1975

(c) Région Pays de la Loire - Inventaire général

reproduction soumise à autorisation du titulaire des droits d'exploitation



Façade sud : vue d'ensemble.

IVR52_19755300004X

Auteur de l'illustration : Jacques Le Callonnec

Date de prise de vue : 1975

(c) Région Pays de la Loire - Inventaire général

reproduction soumise à autorisation du titulaire des droits d'exploitation



Façade sud : façade latérale sud du corps de logis principal flanqué de l'aile sud-ouest et de l'aile sud-est.

IVR52_19765300012X

Auteur de l'illustration : Jacques Le Callonnec

Date de prise de vue : 1975

(c) Région Pays de la Loire - Inventaire général

reproduction soumise à autorisation du titulaire des droits d'exploitation



Façade sud : façade latérale sud du corps de logis principal flanqué de l'aile sud-ouest et de l'aile sud-est.

IVR52_19765300018X

Auteur de l'illustration : Jacques Le Callonnec

Date de prise de vue : 1975

(c) Région Pays de la Loire - Inventaire général
reproduction soumise à autorisation du titulaire des droits d'exploitation



Façade antérieure est, vue prise depuis le nord-est.

IVR52_19765300011X

Auteur de l'illustration : Jacques Le Callonnec

Date de prise de vue : 1975

(c) Région Pays de la Loire - Inventaire général

reproduction soumise à autorisation du titulaire des droits d'exploitation



Façade antérieure est : vue d'ensemble depuis le sud-est.

IVR52_19755300002X

Auteur de l'illustration : Jacques Le Callonnec

Date de prise de vue : 1975

(c) Région Pays de la Loire - Inventaire général

reproduction soumise à autorisation du titulaire des droits d'exploitation



Façade antérieure est, vue prise depuis le sud-est.

IVR52_19765300017X

Auteur de l'illustration : Jacques Le Callonnec

Date de prise de vue : 1975

(c) Région Pays de la Loire - Inventaire général

reproduction soumise à autorisation du titulaire des droits d'exploitation



Façade antérieure est pavillon central : porte d'entrée.

IVR52_19765300014X

Auteur de l'illustration : Jacques Le Callonnec

Date de prise de vue : 1975

(c) Région Pays de la Loire - Inventaire général
reproduction soumise à autorisation du titulaire des droits d'exploitation



Aile sud-est en retour d'équerre, élévation extérieure : vue d'ensemble.

IVR52_19755300003X

Auteur de l'illustration : Jacques Le Callonnec

Date de prise de vue : 1975

(c) Région Pays de la Loire - Inventaire général

reproduction soumise à autorisation du titulaire des droits d'exploitation