Pays de la Loire, Mayenne
Entrammes
le Moulin-de-Briacé

Moulin à farine puis minoterie, actuellement maison

Références du dossier

Numéro de dossier : IA53000531
Date de l'enquête initiale : 2001
Date(s) de rédaction : 2002
Cadre de l'étude : enquête thématique départementale rivière Mayenne
Degré d'étude : étudié

Désignation

Dénomination : moulin à farine, minoterie
Destinations successives : maison

Compléments de localisation

Milieu d'implantation : isolé
Réseau hydrographique : la Mayenne
Références cadastrales : . 1810 D 84, 87, 88 (D1 83, 86, 87) ; . 1982 D 145, 148

Historique

Le moulin de Briacé, sur la rive gauche de la Mayenne, est attesté en 1444. Il disposait d'une roue actionnant une paire de meules en 1829, et deux paires en 1860. La réalisation d'un nouveau barrage a entraîné sa reconstruction au même emplacement mais selon une orientation différente. Son propriétaire Morin le Blottais en a reçu l'autorisation de l'administration des Ponts et Chaussées par l'arrété du 4 mai 1875. Les travaux sont pratiquement terminés en 1876. La dépendance contenant la maison du meunier, qu'on peut dater du XVIe ou du XVIIe siècle, est par contre conservée. L'entraînement des machines s'effectue, dès la mise en service du nouveau moulin, grâce à une turbine. La capacité journalière de mouture de blé est évaluée à 30 quintaux en 1914 et 35 en 1935 et 1936. Le dernier meunier, Lucien Gérard, qui a succédé à son père Robert Gérard, utilise une paire de meules et deux broyeurs à cylindres en 1950. Il cesse son activité en 1953. Le moulin est maintenant une résidence secondaire. Une aile (qui ne figure pas sur la carte postale du début du siècle) a été construite dans la seconde moitié du XXe siècle au nord-est pour abriter une partie de l'habitation.

Période(s) principale(s) : 3e quart 19e siècle
Période(s) secondaire(s) : Temps modernes, 2e moitié 20e siècle
Dates : 1875 (daté par source)

Description

Les abords de la rivière présentent à Briacé une forte dénivellation. L'ancienne dépendance placée en hauteur et éclairée au sud est composée deux parties alignées, construites en moellons majoritairement de grès : le corps ouest est en rez-de-chaussée surélévé, accessible par un escalier extérieur. Il devait abriter le logis. Le corps est, en simple rez-de-chaussée et surcroît devait être une dépendance agricole. Les charpentes ont été refaites. Les ouvertures sont très sobres, à linteau de bois. Seule une fenêtre a un encadrement de briques. Le moulin est situé à 150 mètres en contrebas. Il a un étage carré et un comble. Sa toiture, à longs pans, présente sur chaque pignon, une demi-croupe. Ses ouvertures, disposées sur les longs côtés en trois travées, ont des encadrements alternant brique et calcaire. L'entrée se fait par la porte percée sur le pignon sud-est. Elle est précédée d'un appentis ouvert, couvert aujourd'hui de tôles qui pouvait servir au chargement de la farine. Le coursier unique, directement alimenté par la rivière, a été en partie bouché. Seule son ouverture d'aval est visible : elle présente un arc surbaissé traité en granite taillé. Le mécanisme et les machines ont été en grande partie démontés. Au rez-de-chaussée subsiste la poquerie avec son muret circulaire encadrant l'axe moteur qu'entraînait la turbine. Les

colonnes qui supportaient le plafond, renforcé à l'emplacement des meules, ont été supprimées de même que la plupart des roues de transmisson. Au nord quatre pignons sont cependant conservés, dont les deux qui faisaient tourner une courroie, autrefois sans doute reliée au générateur assurant l'alimentation électrique du moulin (pour l'éclairage essentiellement). Le régulateur de vitesse de la turbine est également en place. Au premier étage l'emplacement des anciennes meules est visible au sol. Dans le comble ne reste qu'une chambre à farine. Le corps de bâtiment moderne adossé au moulin au nord-est, en rez-de-chaussée, est partiellement couvert de planches de bois. Sa couverture est en tuiles mécaniques.

Eléments descriptifs

Matériau(x) du gros-oeuvre, mise en oeuvre et revêtement : schiste, moellon sans chaîne en pierre de taille, enduit ; grès, moellon sans chaîne en pierre de taille, enduit ; essentage de planches
Matériau(x) de couverture : ardoise, tuile mécanique
Étage(s) ou vaisseau(x) : en rez-de-chaussée, en rez-de-chaussée surélevé, 1 étage carré
Type(s) de couverture : toit à longs pans, demi-croupe
Énergies : énergie hydrauliqueturbine hydraulique

Typologies et état de conservation

Typologies : moulin de rive
État de conservation : remanié

Statut, intérêt et protection

Statut de la propriété : propriété privée

Références documentaires

Documents d'archive

- Archives départementales de la Mayenne ; 6 M 629. **Ravitaillement. Tableau des minoteries et moulins d'après l'importance de leur production**, 1914, 1917.

- Archives départementales de la Mayenne ; 6 M 630. **Ravitaillement. Liste des moulins et minoteries du département**, 1935.

- Archives départementales de la Mayenne ; 6 M 631. **Enquête préalable au contingentement de la production des moulins**, 1936.

- Archives départementales de la Mayenne ; P 392. **Contribution des patentes : carnet des établissements industriels**.
  1860

- Archives départementales de la Mayenne ; S 537. **Reconstruction du moulin de Briacé, à Entrammes**, 1875. **Règlement du moulin**, 1877.

- Archives départementales de la Mayenne ; S 90260.**Vente à l'Etat du moulin de Briacé, à Entrammes**, 1871.

- Archives départementales de la Mayenne ; 1366 W 362-367. **Rôle général des anciennes contributions directes d'Entrammes**, 1940-1972.

Documents figurés

- **Plans des 26 chaussées ou barrages situés dans la partie navigable de la rivière Mayenne** / dessinés par L.-X. Deslandes de Lancelot. 1828. Album de 26 dess. : encre et aquarelle. (Archives départementales de la Mayenne ; S 466).

- **Reconstruction du moulin de Briacé, à Entrammes : plan-masse de l'ancien et du nouveau moulin**. 1875. 1 dess. : encre et aquarelle. (Archives départementales de la Mayenne ; S 496).

- **Vallée et écluse de Briacé à Entrammes (Mayenne)**. Laval : Hamel-Jallier, 1er quart 20e siècle. 1 impr. photoméc. ; carte postale. (Collection des sites pittoresques de la Mayenne). (Service des musées de Laval).

Illustrations

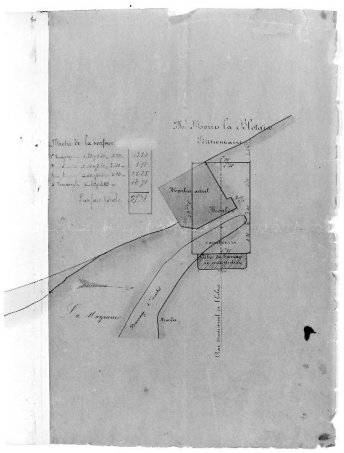

Plan masse de l'ancien et du nouveau moulin.
Autr. Chemin, Repro. François Lasa
IVR52_20015300401X



Vue d'aval du barrage et du moulin : façades nord-ouest et sud-ouest.
Phot. Désiré et Henriette Hamel-Jallier, Repro. François Lasa
IVR52_20025300050X

Vue depuis la rive droite : façade nord-ouest.
Phot. François Lasa
IVR52_20015300532X

La façade nord-est (amont).
Phot. François Lasa
IVR52_20025300511X

Les façades sud-ouest et sud-est. Au second plan, le barrage et la maison éclusière.
Phot. François Lasa
IVR52_20025300510XA

La façade sud-ouest (aval).
Phot. François Lasa
IVR52_20025300508X

La poquerie qui contenait le mécanisme de transmission du moulin, vue du sud.
Phot. François Lasa
IVR52_20025300622X



Rez-de-chaussée : générateur électrique.
Phot. François Lasa
IVR52_20025300624X

Rez-de-chaussée : roues et courrois
de transmission secondaires. Au fond,
système régulateur de la vitesse.
Phot. François Lasa
IVR52_20025300623X

L'ancienne maison du meunier.
Phot. François Lasa
IVR52_20025300625X

Dossiers liés

Est partie constituante de : Site d'écluse de l'Ecluse-de-Briassé (IA53000530) Pays de la Loire, Mayenne, Origné, l'Ecluse-de-Briassé
Dossiers de synthèse :
Les moulins, les minoteries et les usines de l'aire d'étude "Rivière Mayenne" (IA53000590)
Oeuvre(s) contenue(s) :

Auteur(s) du dossier : Nicolas Foisneau
Copyright(s) : (c) Région Pays de la Loire - Inventaire général ; (c) Conseil départemental de la Mayenne

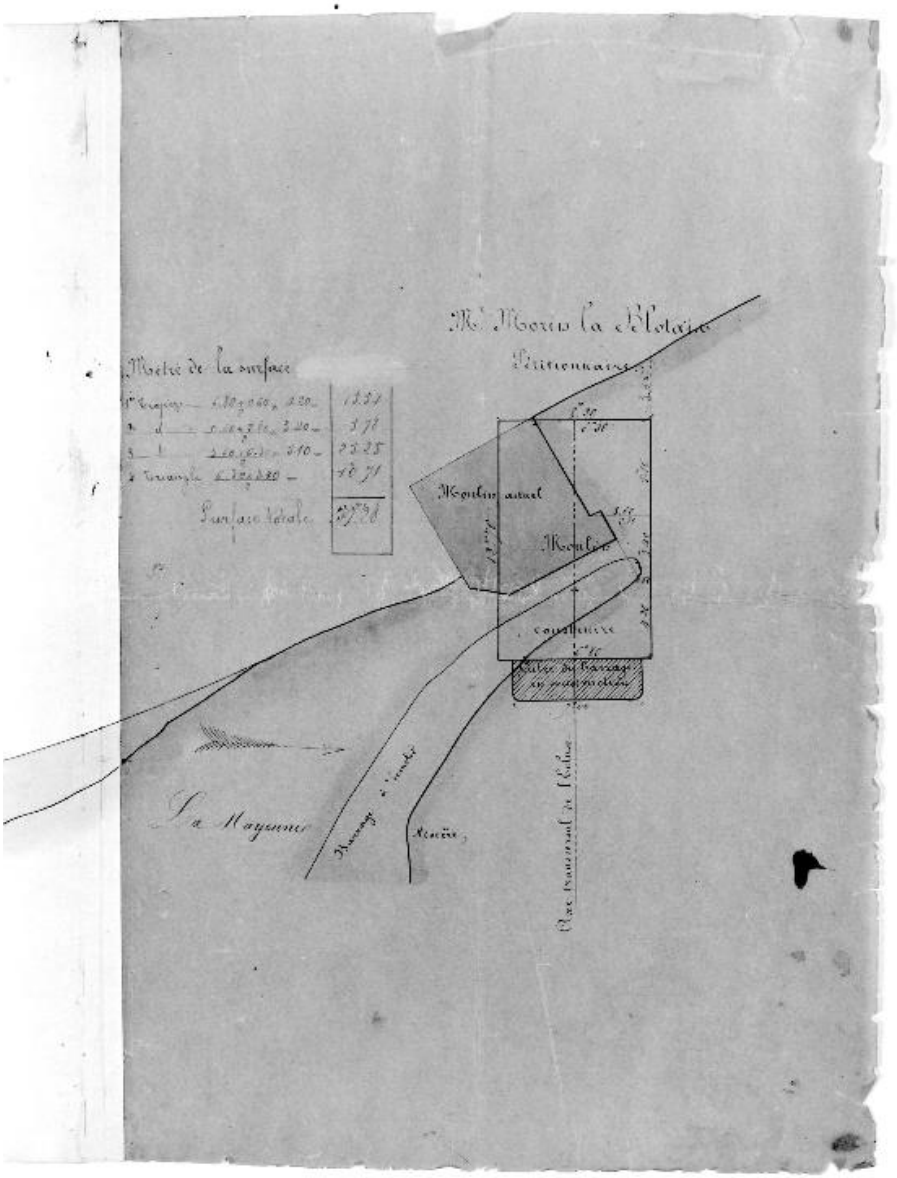

Plan masse de l'ancien et du nouveau moulin.

Référence du document reproduit :

- **Reconstruction du moulin de Briacé, à Entrammes : plan-masse de l'ancien et du nouveau moulin**. 1875. 1 dess. : encre et aquarelle. (Archives départementales de la Mayenne ; S 496).

IVR52_20015300401X
Auteur de l'illustration (reproduction) : François Lasa
Auteur du document reproduit : Chemin
Date de prise de vue : 2001
(c) Conseil départemental de la Mayenne ; (c) Région Pays de la Loire - Inventaire général
communication libre, reproduction soumise à autorisation



Vue d'aval du barrage et du moulin : façades nord-ouest et sud-ouest.

Référence du document reproduit :

- Vallée de Briacé. Entrammes (Mayenne). Collection des sites pittoresques de la Mayenne. Carte postale, 1er quart XXe siècle. (Service des musées de Laval).

IVR52_20025300050X
Auteur de l'illustration : Désiré et Henriette Hamel-Jallier, Auteur de l'illustration (reproduction) : François Lasa
Date de prise de vue : 2002
(c) Editions Hamel-Jallier ; (c) Région Pays de la Loire - Inventaire général ; (c) Ville de Laval
communication libre, reproduction soumise à autorisation

Vue depuis la rive droite : façade nord-ouest.

IVR52_20015300532X
Auteur de l'illustration : François Lasa
Date de prise de vue : 2001
(c) Région Pays de la Loire - Inventaire général
communication libre, reproduction soumise à autorisation

La façade nord-est (amont).

IVR52_20025300511X
Auteur de l'illustration : François Lasa
Date de prise de vue : 2002
(c) Région Pays de la Loire - Inventaire général
communication libre, reproduction soumise à autorisation

Les façades sud-ouest et sud-est. Au second plan, le barrage et la maison éclusière.

IVR52_20025300510XA
Auteur de l'illustration : François Lasa
Date de prise de vue : 2002
(c) Région Pays de la Loire - Inventaire général
communication libre, reproduction soumise à autorisation

La façade sud-ouest (aval).

IVR52_20025300508X
Auteur de l'illustration : François Lasa
Date de prise de vue : 2002
(c) Région Pays de la Loire - Inventaire général
communication libre, reproduction soumise à autorisation

La poquerie qui contenait le mécanisme de transmission du moulin, vue du sud.

IVR52_20025300622X
Auteur de l'illustration : François Lasa
Date de prise de vue : 2002
(c) Région Pays de la Loire - Inventaire général
communication libre, reproduction soumise à autorisation



Rez-de-chaussée : roues et courrois de transmission secondaires. Au fond, système régulateur de la vitesse.

IVR52_20025300623X
Auteur de l'illustration : François Lasa
Date de prise de vue : 2002
(c) Région Pays de la Loire - Inventaire général
communication libre, reproduction soumise à autorisation

Rez-de-chaussée : générateur électrique.

IVR52_20025300624X
Auteur de l'illustration : François Lasa
Date de prise de vue : 2002
(c) Région Pays de la Loire - Inventaire général
communication libre, reproduction soumise à autorisation

L'ancienne maison du meunier.

IVR52_20025300625X
Auteur de l'illustration : François Lasa
Date de prise de vue : 2002
(c) Région Pays de la Loire - Inventaire général
communication libre, reproduction soumise à autorisation