Pays de la Loire, Sarthe
Luché-Pringé
l' Aulnay

Maison de l'Aulnay

Références du dossier

Numéro de dossier : IA72000970
Date de l'enquête initiale : 2004
Date(s) de rédaction : 2009
Cadre de l'étude : inventaire topographique
Degré d'étude : étudié

Désignation

Dénomination : maison
Précision sur la dénomination : de l'Aulnay
Parties constituantes non étudiées : dépendance

Compléments de localisation

Milieu d'implantation : isolé
Références cadastrales : 1969. ZH 27 à 29

Historique

La propriété de l'Aulnay appartenait au fief du prieuré de Luché dépendant du collège royal des jésuites de La Flèche. Au XVIIe siècle, le lieu et appartenance d'Aulnay comprend maison de maître, maison de fermier et vignes et appartient à Henry d'Espaignes marquis de Vennevelles. Au XIXe siècle, la maison s'agrandit et devient un orphelinat privé. Les lucarnes en pierre sont du milieu du XXe siècle.

Période(s) principale(s) : limite 19e siècle 20e siècle

Description

Cette maison est au centre d'un domaine viticole qui explique peut-être le rez-de-chaussée surélevé, l'entresol servant de cellier.

Eléments descriptifs

Matériau(x) du gros-oeuvre, mise en oeuvre et revêtement : brique ; calcaire ; pierre de taille
Matériau(x) de couverture : ardoise
Étage(s) ou vaisseau(x) : rez-de-chaussée surélevé
Type(s) de couverture : toit à longs pans ; croupe
Escaliers : escalier de distribution extérieur

Typologies et état de conservation

État de conservation : bon état

Statut, intérêt et protection

Statut de la propriété : propriété privée

Références documentaires

Documents d'archive

- Archives départementales de la Sarthe ; H 266. **Terrier des héritages mouvants des fiefs du prieuré de Luché**.

Illustrations

Plan en 1812.
IVR52_20047201745NUCA

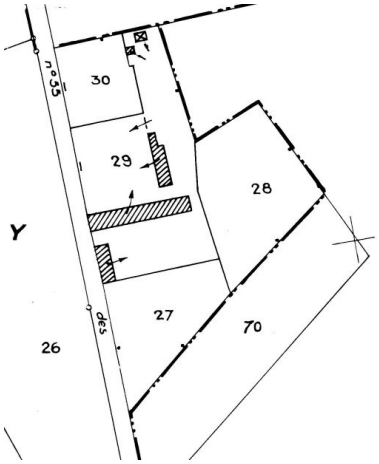

Plan en 1969.
IVR52_20077210315NUC



Façade antérieure sur cour, état antérieur : le perron est symétrique.
Phot. Jean-Baptiste (reproduction) Darrasse
IVR52_20047205119NUCA

Le portail d'entrée.
Phot. Jean-Baptiste Darrasse
IVR52_20047205111NUCA

Façade antérieure sur cour : rez-de-chaussée surélevé.
Phot. Jean-Baptiste Darrasse
IVR52_20047205112NUCA

Piles en brique pour supporter le perron.
Phot. Jean-Baptiste Darrasse
IVR52_20047205115NUCA

Arcs de brique sous l'escalier extérieur et le perron (niches à chien ? Réserves de bois ?).
Phot. Jean-Baptiste Darrasse
IVR52_20047205116NUCA

Façade antérieure sur cour.
Phot. Jean-Baptiste Darrasse
IVR52_20047205113NUCA

Les communs.
Phot. Jean-Baptiste Darrasse
IVR52_20047205114NUCA

Le jardin paysager.
Phot. Jean-Baptiste Darrasse
IVR52_20047205117NUCA

Dossiers liés

Dossiers de synthèse :
Maisons et fermes de l'aire d'étude du Lude (IA72002016)
Oeuvre(s) contenue(s) :
Oeuvre(s) en rapport :
Luché-Pringé : présentation de la commune (IA72001025) Pays de la Loire, Sarthe, Luché-Pringé

Auteur(s) du dossier : Christine Toulier
Copyright(s) : (c) Région Pays de la Loire - Inventaire général

Plan en 1812.

Référence du document reproduit :

- Plan, extrait du cadastre de 1812, B1, échelle 1/2500e. (Archives départementales de la Sarthe ; PC\177\4).

IVR52_20047201745NUCA
(c) Conseil départemental de la Sarthe
reproduction soumise à autorisation du titulaire des droits d'exploitation

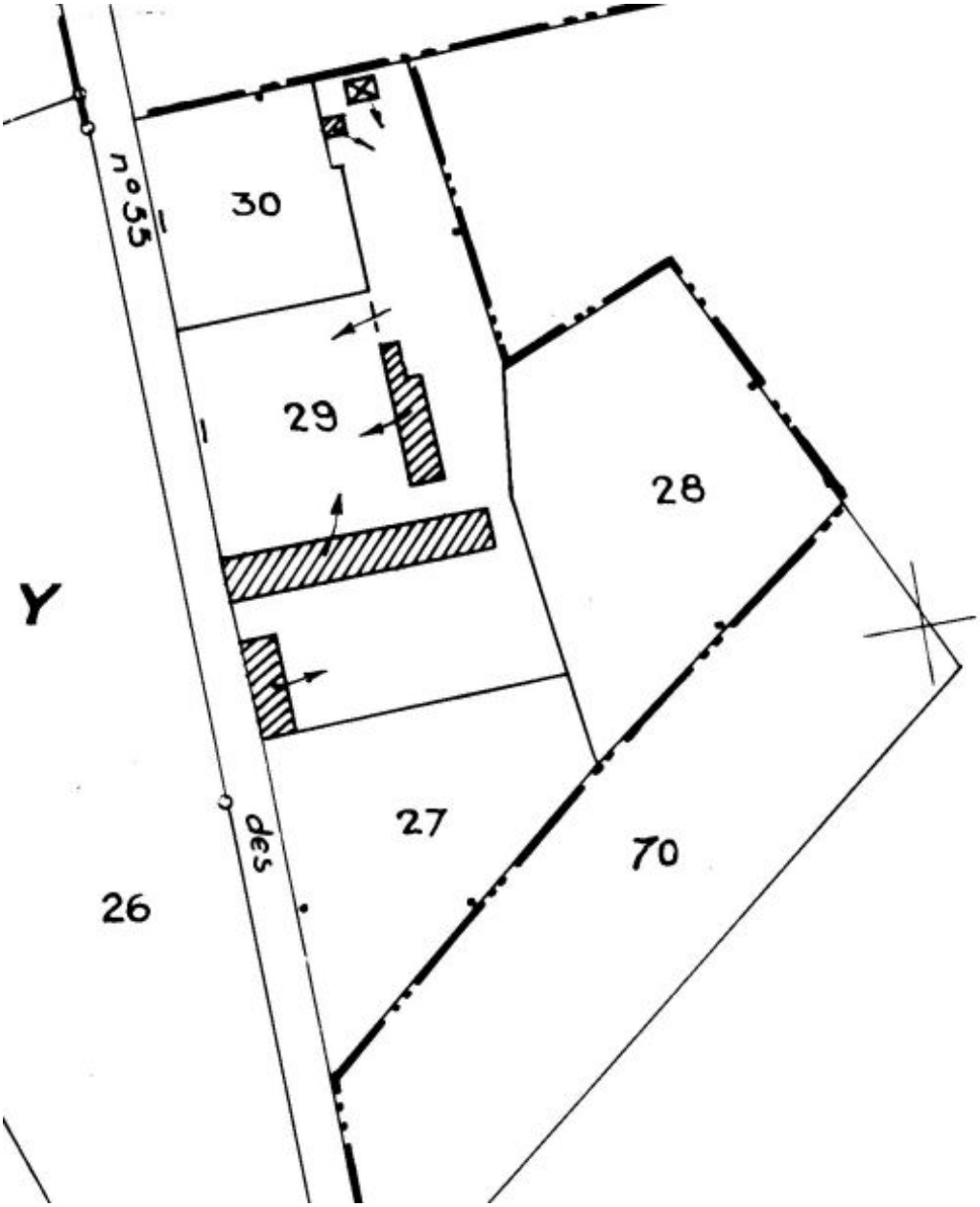

Plan en 1969.

Référence du document reproduit :

- Plan cadastral de 1969, ZH, échelle 1/2000e. (Archives départementales de la Sarthe ; PC\177\176).

IVR52_20077210315NUC
(c) Conseil départemental de la Sarthe
reproduction soumise à autorisation du titulaire des droits d'exploitation



Façade antérieure sur cour, état antérieur : le perron est symétrique.

IVR52_20047205119NUCA
Auteur de l'illustration : Jean-Baptiste (reproduction) Darrasse
(c) Région Pays de la Loire - Inventaire général
reproduction soumise à autorisation du titulaire des droits d'exploitation

Le portail d'entrée.

IVR52_20047205111NUCA
Auteur de l'illustration : Jean-Baptiste Darrasse
(c) Région Pays de la Loire - Inventaire général
reproduction soumise à autorisation du titulaire des droits d'exploitation

Façade antérieure sur cour : rez-de-chaussée surélevé.

IVR52_20047205112NUCA
Auteur de l'illustration : Jean-Baptiste Darrasse
(c) Région Pays de la Loire - Inventaire général
reproduction soumise à autorisation du titulaire des droits d'exploitation

Piles en brique pour supporter le perron.

IVR52_20047205115NUCA
Auteur de l'illustration : Jean-Baptiste Darrasse
(c) Région Pays de la Loire - Inventaire général
reproduction soumise à autorisation du titulaire des droits d'exploitation

Arcs de brique sous l'escalier extérieur et le perron (niches à chien ? Réserves de bois ?).

IVR52_20047205116NUCA
Auteur de l'illustration : Jean-Baptiste Darrasse
(c) Région Pays de la Loire - Inventaire général
reproduction soumise à autorisation du titulaire des droits d'exploitation

Façade antérieure sur cour.

IVR52_20047205113NUCA
Auteur de l'illustration : Jean-Baptiste Darrasse
(c) Région Pays de la Loire - Inventaire général
reproduction soumise à autorisation du titulaire des droits d'exploitation

Les communs.

IVR52_20047205114NUCA
Auteur de l'illustration : Jean-Baptiste Darrasse
(c) Région Pays de la Loire - Inventaire général
reproduction soumise à autorisation du titulaire des droits d'exploitation

Le jardin paysager.

IVR52_20047205117NUCA
Auteur de l'illustration : Jean-Baptiste Darrasse
(c) Région Pays de la Loire - Inventaire général
reproduction soumise à autorisation du titulaire des droits d'exploitation