

Pays de la Loire, Mayenne  
Vaiges  
la Foucaudière

## Ferme, la Foucaudière

### Références du dossier

Numéro de dossier : IA53003920  
Date de l'enquête initiale : 2004  
Date(s) de rédaction : 2004  
Cadre de l'étude : inventaire topographique  
Degré d'étude : repéré

### Désignation

Dénomination : ferme  
Parties constituantes non étudiées : étable, grange

### Compléments de localisation

Milieu d'implantation : isolé  
Références cadastrales : 1842, C, 75, 76 ; 1982, YO, 6

### Historique

La ferme de la Foucaudière était composée de deux bâtiments. Le logis a été démoli. Seule subsiste l'étable-grange, reconstruite sur le fonds ancien dans la deuxième moitié du XIXe siècle. Le chemin d'accès a été supprimé lors du remembrement au début des années 1980. La ferme de la Bonnelais qui était située au sud-ouest de la Foucaudière était en ruine en 1915. Elle a totalement disparu.

Période(s) principale(s) : Temps modernes, 2e moitié 19e siècle

### Description

L'étable-grange est construite en moellons de grès et est couverte d'ardoises. Elle est dotée d'un comble à haut surcroît. Ses portes sont en calcaire marbrier taillé et ses jours en brique. La Foucaudière appartient au type IIA des fermes.

### Éléments descriptifs

Matériau(x) du gros-oeuvre, mise en oeuvre et revêtement : grès, moellon sans chaîne en pierre de taille  
Matériau(x) de couverture : ardoise  
Étage(s) ou vaisseau(x) : en rez-de-chaussée, comble à surcroît  
Type(s) de couverture : toit à longs pans

### Typologies et état de conservation

Typologies : La typologie des fermes est établie en fonction de l'importance des remaniements entrepris après l'établissement du cadastre en 1842. Type I : simple remaniement de l'existant. Type II : reconstruction partielle ; IIA : remaniement du logis ; IIB : remaniement complet ou reconstruction sur place du logis ; IIC : reconstruction du logis avec remaniement des dépendances principales. Type III : reconstruction complète. Type IV : construction ex nihilo.  
État de conservation : vestiges

### Statut, intérêt et protection

Statut de la propriété : propriété privée

## Références documentaires

### Bibliographie

- ANGOT, Alphonse-Victor (abbé), GAUGAIN, Ferdinand (abbé). **Dictionnaire historique, topographique et biographique de la Mayenne**. Laval : A. Goupil, 4 vol., 1900-1910. t. 4, p. 358

### Illustrations




Extrait du plan cadastral de 1842, section D2 : plan d'ensemble.  
Repro. François Lasa  
IVR52\_20045301086NUCA



Extrait du plan cadastral de 1842, section D2.  
Repro. François Lasa  
IVR52\_20045301087NUCA



Extrait du plan cadastral de 1936, section C2.  
Repro. François Lasa  
IVR52\_20045301257NUCA



Extrait du plan cadastral renouvelé en 1982 et régulièrement mis à jour entre 1982 et 2002, section YO.  
Repro. François Lasa  
IVR52\_20045302373NUCA



L'étable-grange et le paysage environnant vus depuis le chemin menant à Patience, peu après la ferme de l'Aufrière à l'ouest.  
Phot. François Lasa  
IVR52\_20045302499NUCA



L'étable-grange vue depuis le chemin menant à la Billerie, à l'est.  
Phot. François Lasa  
IVR52\_20045302468NUCA

## Dossiers liés

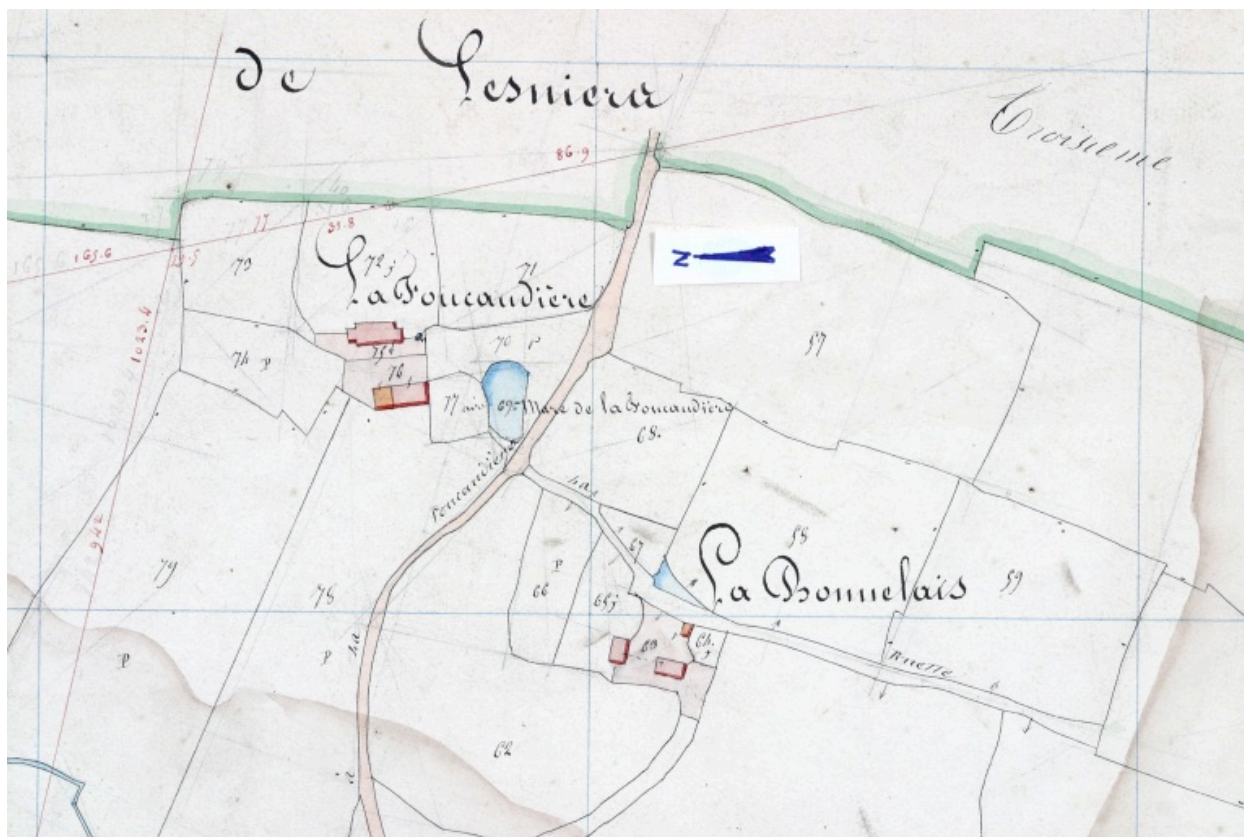
### Dossiers de synthèse :

Vaiges, présentation de la commune (IA53004117) Pays de la Loire, Mayenne, Vaiges  
Les fermes de la commune de Vaiges (IA53004121) Pays de la Loire, Mayenne, Vaiges

### Oeuvre(s) contenue(s) :

Auteur(s) du dossier : Nicolas Foisneau, Christian Davy

Copyright(s) : (c) Région Pays de la Loire - Inventaire général ; (c) Conseil départemental de la Mayenne



Extrait du plan cadastral de 1842, section D2 : plan d'ensemble.

IVR52\_20045301086NUCA

Auteur de l'illustration (reproduction) : François Lasa

(c) Conseil départemental de la Mayenne

communication libre, reproduction soumise à autorisation



Extrait du plan cadastral de 1842, section D2.

IVR52\_20045301087NUCA

Auteur de l'illustration (reproduction) : François Lasa

(c) Conseil départemental de la Mayenne

communication libre, reproduction soumise à autorisation




Extrait du plan cadastral de 1936, section C2.

IVR52\_20045301257NUCA

Auteur de l'illustration (reproduction) : François Lasa

(c) Conseil départemental de la Mayenne

communication libre, reproduction soumise à autorisation



Extrait du plan cadastral renouvelé en 1982 et régulièrement mis à jour entre 1982 et 2002, section YO.

IVR52\_20045302373NUCA

Auteur de l'illustration (reproduction) : François Lasa

(c) Ministère du budget, des comptes publics et de la réforme de l'Etat  
communication libre, reproduction soumise à autorisation



L'étable-grange et le paysage environnant vus depuis le chemin menant à Patience, peu après la ferme de l'Aufrière à l'ouest.

IVR52\_20045302499NUCA

Auteur de l'illustration : François Lasa

(c) Région Pays de la Loire - Inventaire général  
communication libre, reproduction soumise à autorisation



L'étable-grange vue depuis le chemin menant à la Billerie, à l'est.

IVR52\_20045302468NUCA

Auteur de l'illustration : François Lasa

(c) Région Pays de la Loire - Inventaire général  
communication libre, reproduction soumise à autorisation