Pays de la Loire, Loire-Atlantique
Guérande
la Madeleine
2 rue des Ecoles

École publique de garçons, 2 rue des Écoles

Références du dossier

Numéro de dossier : IA44003964
Date de l'enquête initiale : 2008
Date(s) de rédaction : 2008
Cadre de l'étude : inventaire topographique
Degré d'étude : repéré

Désignation

Dénomination : école
Précision sur la dénomination : école publique de garçons
Parties constituantes non étudiées : préau, jardin

Compléments de localisation

Milieu d'implantation : en village
Références cadastrales : 2000. AL 104, 105

Historique

Une école de garçons existait depuis 1860 dans l'ancienne chapelle Sainte-Madeleine. En 1878, un projet y envisage des réparations, la construction d'un préau et d'un cabinet d'aisance. Ce dernier est néanmoins vite abandonné et la municipalité de Guérande décide le 4 avril 1880 de la construction d'une nouvelle école sur un terrain situé à l'angle des routes n° 22 de la Madeleine à Kerroux et n° 7 de Mesquer à Saint-André-des-Eaux, acheté aux époux Hervy. Les plans de l'école sont dressés par Auguste Pinguet. L'architecte prévoit une classe de 90 élèves, une cour de récréation, un logement pour l'instituteur et sa famille et un jardin. Le devis de construction s'élève à 13 780 francs. Une participation financière est demandée à la commune de Saint-Lyphard dont 1/3 des élèves fréquentent l'école de la Madeleine. La construction est achevée en 1882. Dès 1891 de nouveaux travaux sont effectués avec notamment l'aménagement d'un logement pour un second instituteur au niveau des combles. Entre 1976 et 1978, une extension est construite au nord.

Période(s) principale(s) : 4e quart 19e siècle
Dates : 1882 (daté par source), 1891 (daté par source)
Auteur(s) de l'oeuvre : Auguste Pinguet (architecte, attribution par source)

Description

Eléments descriptifs

Matériau(x) du gros-oeuvre, mise en oeuvre et revêtement : ciment ; béton ; enduit
Matériau(x) de couverture : ardoise
Plan : plan régulier
Étage(s) ou vaisseau(x) : étage de comble, 1 étage carré

Statut, intérêt et protection

Statut de la propriété : propriété de la commune

Références documentaires

Documents d'archive

- Archives départementales de Loire-Atlantique. 2 O 69/4. **École de garçons de la Madeleine. Réparations, projet d'acquisition de terrain, agrandissement**. 1879-1893.

- Archives communales de Guérande. 4 M 16. **École publique de garçons de la Madeleine. Travaux de construction : plan, procès verbal d'expertise, note, correspondance, délibération, acte de vente, factures, devis, cahier des charges, calques**. 1878-1889.

- Archives communales de Guérande. 4 M 17. **École publique de garçons de la Madeleine. Travaux de réparations et de remise en état : notes, devis, factures, correspondances**. 1948-1956.

Illustrations

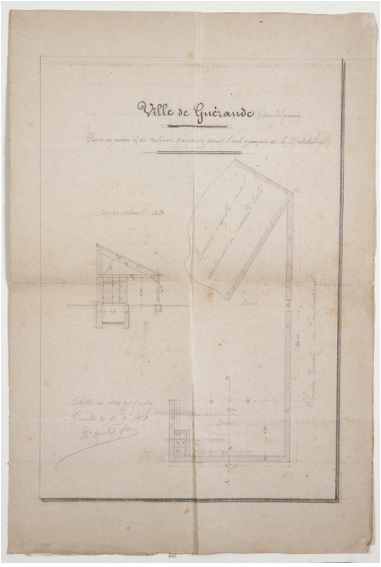

Projet de préau et de cabinet d'aisance pour l'ancienne école de garçons de la Madeleine. Dressé par Michel, 1878.
Phot. Denis (reproduction) Pillet
IVR52_20084400424NUCA



Projet d'école de garçons à la Madeleine. Elévation dressée par Auguste Pinguet, 1880.
Phot. Denis (reproduction) Pillet
IVR52_20084400425NUCA

Projet d'école de garçons à la Madeleine. Plan dressé par Auguste Pinguet, 1880.
Phot. Denis (reproduction) Pillet
IVR52_20084400426NUCA



Projet d'agrandissement de la cour des élèves. Plan dressé par Auguste Pinguet, 1881.
Phot. Denis (reproduction) Pillet
IVR52_20084400427NUCA

Vue de la façade sur la rue Saint-Exupéry depuis le sud-est.
Phot. Denis Pillet
IVR52_20084401811NUCA

Vue de la façade sur la rue Saint-Exupéry depuis le sud-ouest.
Phot. Denis Pillet
IVR52_20084401814NUCA

Vue de la façade est, de face.
Phot. Denis Pillet
IVR52_20084401847NUCA

Vue de la façade est, de trois-quarts.
Phot. Denis Pillet
IVR52_20084401845NUCA

Vue de l'extension.
Phot. Denis Pillet
IVR52_20084401846NUCA

Vue de la façade ouest depuis le nord.
Phot. Denis Pillet
IVR52_20084401825NUCA

Vue de la façade ouest et de l'extension depuis le sud-ouest.
Phot. Denis Pillet
IVR52_20084401848NUCA

Dossiers liés

Oeuvre(s) contenue(s) :
Oeuvre(s) en rapport :
Guérande : présentation de la commune et de l'aire d'étude (IA44004487) Pays de la Loire, Loire-Atlantique, Guérande

Auteur(s) du dossier : Ronan Durandière
Copyright(s) : (c) Région Pays de la Loire - Inventaire général ; (c) Ville de Guérande

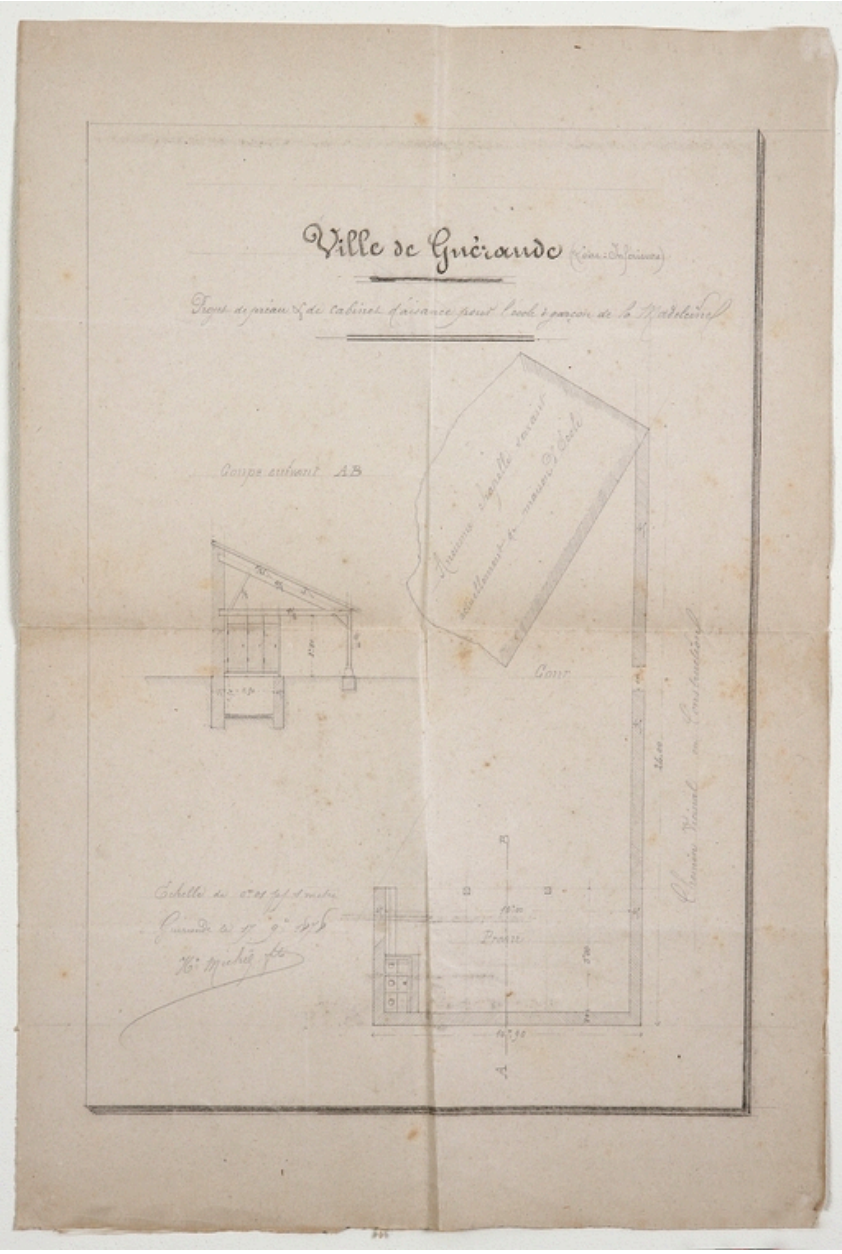

Projet de préau et de cabinet d'aisance pour l'ancienne école de garçons de la Madeleine. Dressé par Michel, 1878.

Référence du document reproduit :

- Plan. Plan.
  Archives communales, Guérande

IVR52_20084400424NUCA
Auteur de l'illustration : Denis (reproduction) Pillet
(c) Région Pays de la Loire - Inventaire général ; (c) Archives communales de Guérande
reproduction soumise à autorisation du titulaire des droits d'exploitation



Projet d'école de garçons à la Madeleine. Elévation dressée par Auguste Pinguet, 1880.

Référence du document reproduit :

- Plan. Plan.
  Archives communales, Guérande

IVR52_20084400425NUCA
Auteur de l'illustration : Denis (reproduction) Pillet
(c) Région Pays de la Loire - Inventaire général ; (c) Archives communales de Guérande
reproduction soumise à autorisation du titulaire des droits d'exploitation

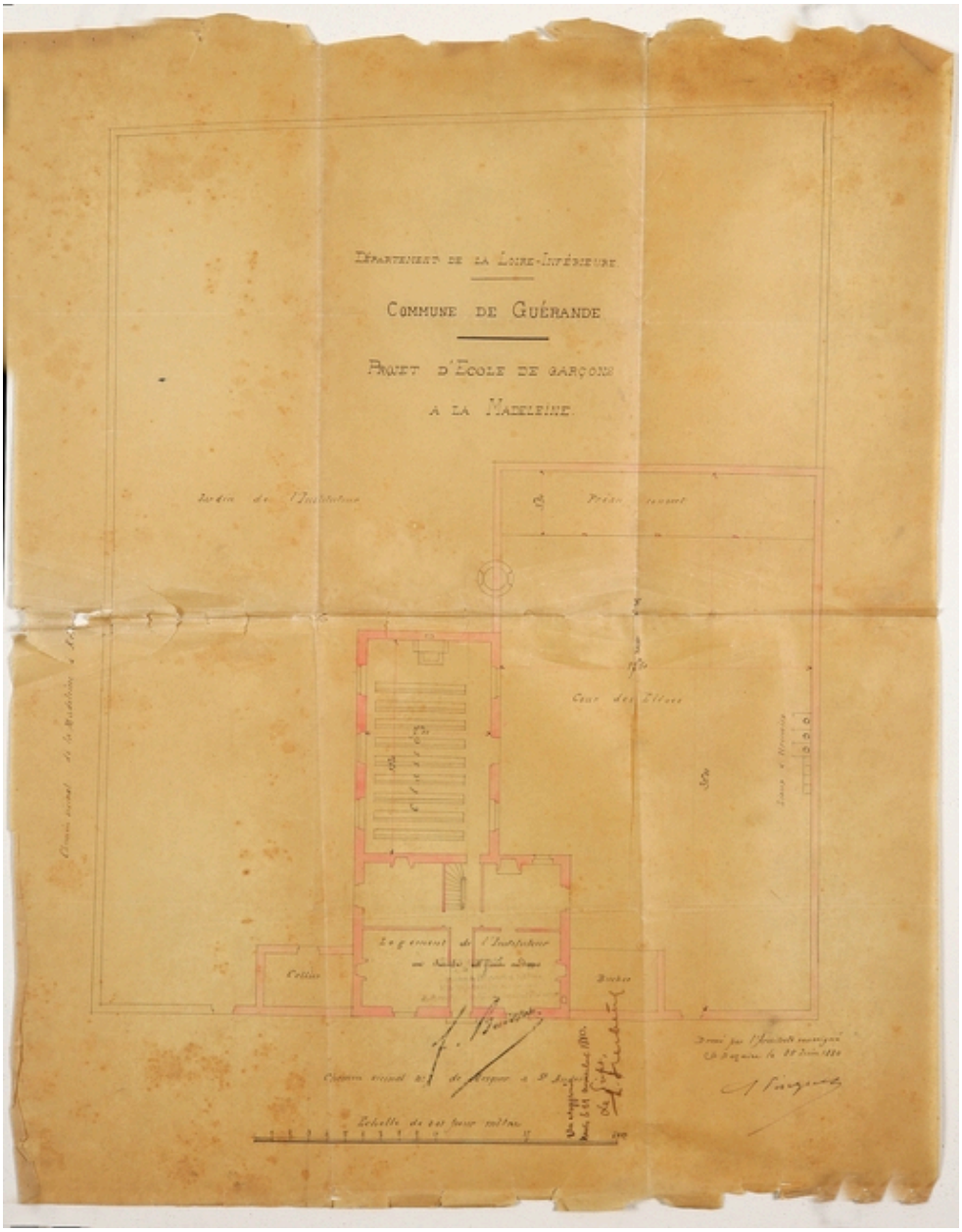

Projet d'école de garçons à la Madeleine. Plan dressé par Auguste Pinguet, 1880.

Référence du document reproduit :

- Plan. Plan.
  Archives communales, Guérande

IVR52_20084400426NUCA
Auteur de l'illustration : Denis (reproduction) Pillet
(c) Région Pays de la Loire - Inventaire général ; (c) Archives communales de Guérande
reproduction soumise à autorisation du titulaire des droits d'exploitation



Projet d'agrandissement de la cour des élèves. Plan dressé par Auguste Pinguet, 1881.

Référence du document reproduit :

- Plan. Plan.
  Archives communales, Guérande

IVR52_20084400427NUCA
Auteur de l'illustration : Denis (reproduction) Pillet
(c) Région Pays de la Loire - Inventaire général ; (c) Archives communales de Guérande
reproduction soumise à autorisation du titulaire des droits d'exploitation

Vue de la façade sur la rue Saint-Exupéry depuis le sud-est.

IVR52_20084401811NUCA
Auteur de l'illustration : Denis Pillet
(c) Région Pays de la Loire - Inventaire général
reproduction soumise à autorisation du titulaire des droits d'exploitation

Vue de la façade sur la rue Saint-Exupéry depuis le sud-ouest.

IVR52_20084401814NUCA
Auteur de l'illustration : Denis Pillet
(c) Région Pays de la Loire - Inventaire général
reproduction soumise à autorisation du titulaire des droits d'exploitation

Vue de la façade est, de face.

IVR52_20084401847NUCA
Auteur de l'illustration : Denis Pillet
(c) Région Pays de la Loire - Inventaire général
reproduction soumise à autorisation du titulaire des droits d'exploitation

Vue de la façade est, de trois-quarts.

IVR52_20084401845NUCA
Auteur de l'illustration : Denis Pillet
(c) Région Pays de la Loire - Inventaire général
reproduction soumise à autorisation du titulaire des droits d'exploitation

Vue de l'extension.

IVR52_20084401846NUCA
Auteur de l'illustration : Denis Pillet
(c) Région Pays de la Loire - Inventaire général
reproduction soumise à autorisation du titulaire des droits d'exploitation

Vue de la façade ouest depuis le nord.

IVR52_20084401825NUCA
Auteur de l'illustration : Denis Pillet
(c) Région Pays de la Loire - Inventaire général
reproduction soumise à autorisation du titulaire des droits d'exploitation

Vue de la façade ouest et de l'extension depuis le sud-ouest.

IVR52_20084401848NUCA
Auteur de l'illustration : Denis Pillet
(c) Région Pays de la Loire - Inventaire général
reproduction soumise à autorisation du titulaire des droits d'exploitation