Pays de la Loire, Sarthe
Chenu
la Gaudière

Écart de la Gaudière

Références du dossier

Numéro de dossier : IA72000598
Date de l'enquête initiale : 2008
Date(s) de rédaction : 2008
Cadre de l'étude : inventaire topographique
Degré d'étude : étudié

Désignation

Dénomination : écart
Parties constituantes non étudiées : maison, grange, cellier

Compléments de localisation

Milieu d'implantation : en écart
Références cadastrales : 1812. E1 88, 111 à 117, 23-24 ; 1845. F3 415-416-381, 377 à 379 ; 1947, F3, 226-227 ; 2008, F3, 226-227

Historique

Des trois entités d'habitation qui existaient au début du XIXe siècle, il ne reste plus que deux éléments. Le premier (maison n° 1) est un corps de bâtiment allongé composé de plusieurs salles à cheminée et dépendances qui pourrait dater du XVIIe siècle. Le second (maison n° 2) fut apparemment entièrement reconstruit dans la seconde moitié du XIXe siècle puis agrandi ensuite. Une cave semi-enterrée et voûtée fut construite dans la cour.

Période(s) principale(s) : 17e siècle, 19e siècle

Description

Eléments descriptifs

Matériau(x) du gros-oeuvre, mise en oeuvre et revêtement : calcaire ; enduit ; moellon ; pierre de taille
Matériau(x) de couverture : tuile plate, ardoise
Couvrements : voûte en berceau
Type(s) de couverture : toit à longs pans ; appentis

Typologies et état de conservation

État de conservation : inégal suivant les parties, menacé

Statut, intérêt et protection

Statut de la propriété : propriété privée

Références documentaires

Documents d'archive

- Archives départementales de la Sarthe ; 5 J 66-67. **Fonds de la Borderie. Seigneurie de la Borderie : contrats, titres de rentes et cens assis sur divers lieux** (1459-1779).

- Archives départementales de la Sarthe ; 5 J 82-88. **Fonds de la Borderie. Seigneurie de Meré : titres et déclarations concernant les rentes tant seigneuriales que foncières, dépendant des fiefs et seigneurie de Meré ; contrats divers** (1375-1775).

Illustrations

Extrait du plan cadastral de 1812.
IVR52_20087210212NUCA

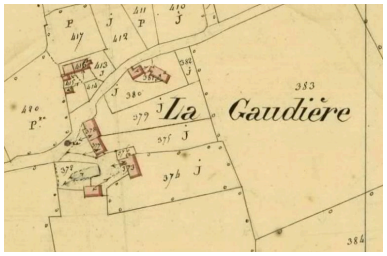

Extrait du plan cadastral de 1845.
IVR52_20087210213NUCA

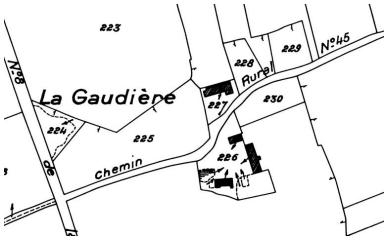

Extrait du plan cadastral de 1947.
IVR52_20087210214NUCA

Extrait du plan cadastral de 2008.
IVR52_20087210215NUCA

Vue générale de la maison n° 1.
Phot. Jean-Baptiste Darrasse
IVR52_20087202017NUCA

Maison n° 1 : façade sur cour.
Phot. Jean-Baptiste Darrasse
IVR52_20087202014NUCA

Maison n° 1 : cheminée
du XVIIe siècle.
Phot. Jean-Baptiste Darrasse
IVR52_20087202015NUCA

Maison n° 2 : maison et
grange sous un même toit
agrandies postérieurement.
Phot. Jean-Baptiste Darrasse
IVR52_20087202013NUCA

Dossiers liés

Dossiers de synthèse :
Chenu : présentation de la commune (IA72000613) Pays de la Loire, Sarthe, Chenu
Oeuvre(s) contenue(s) :

Auteur(s) du dossier : Christine Toulier, Natacha Abriat
Copyright(s) : (c) Région Pays de la Loire - Inventaire général

Extrait du plan cadastral de 1812.

Référence du document reproduit :

- Cadastre de 1812, E1, échelle 1/2500e. (Archives départementales de la Sarthe ; PC 078/12).

IVR52_20087210212NUCA
(c) Conseil départemental de la Sarthe
reproduction soumise à autorisation du titulaire des droits d'exploitation

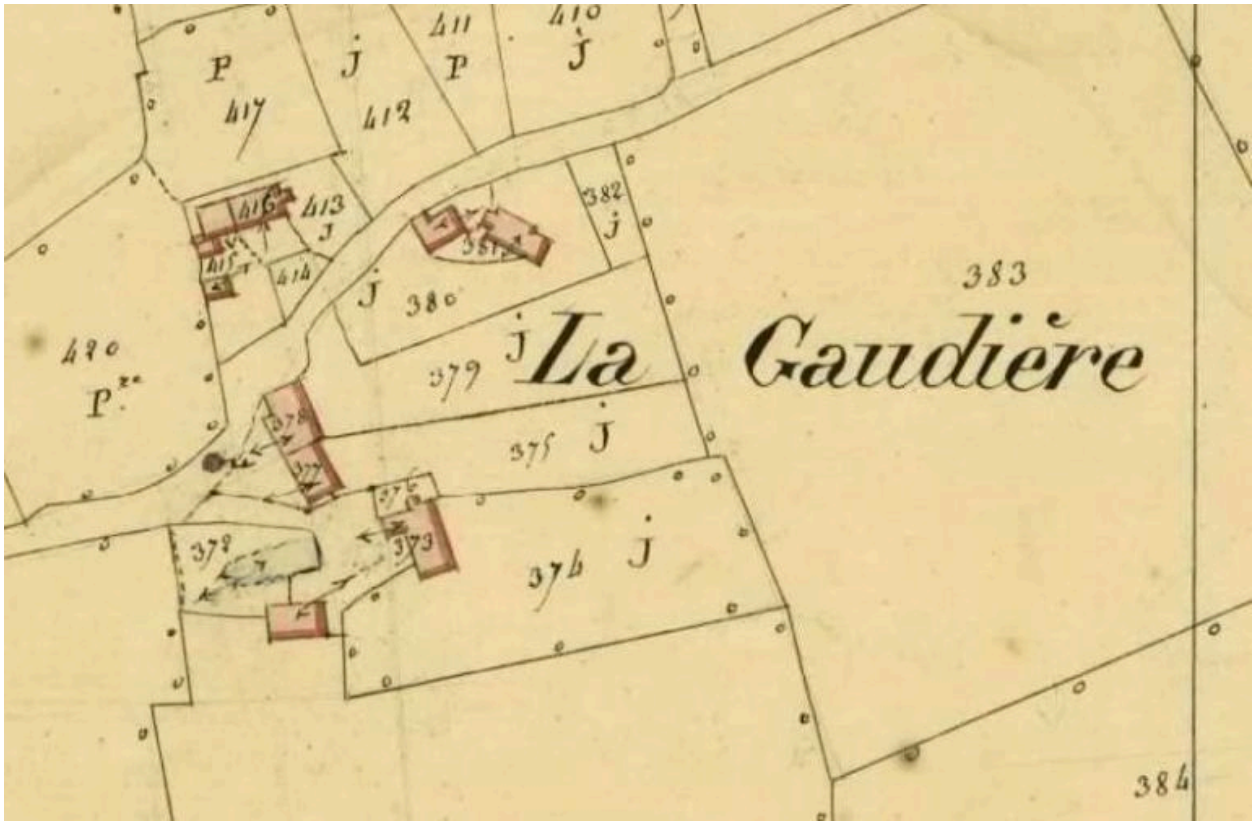

Extrait du plan cadastral de 1845.

Référence du document reproduit :

- Cadastre de 1845, F3, échelle 1/2000e. (Archives départementales de la Sarthe ; PC 078/98).

IVR52_20087210213NUCA
(c) Conseil départemental de la Sarthe
reproduction soumise à autorisation du titulaire des droits d'exploitation

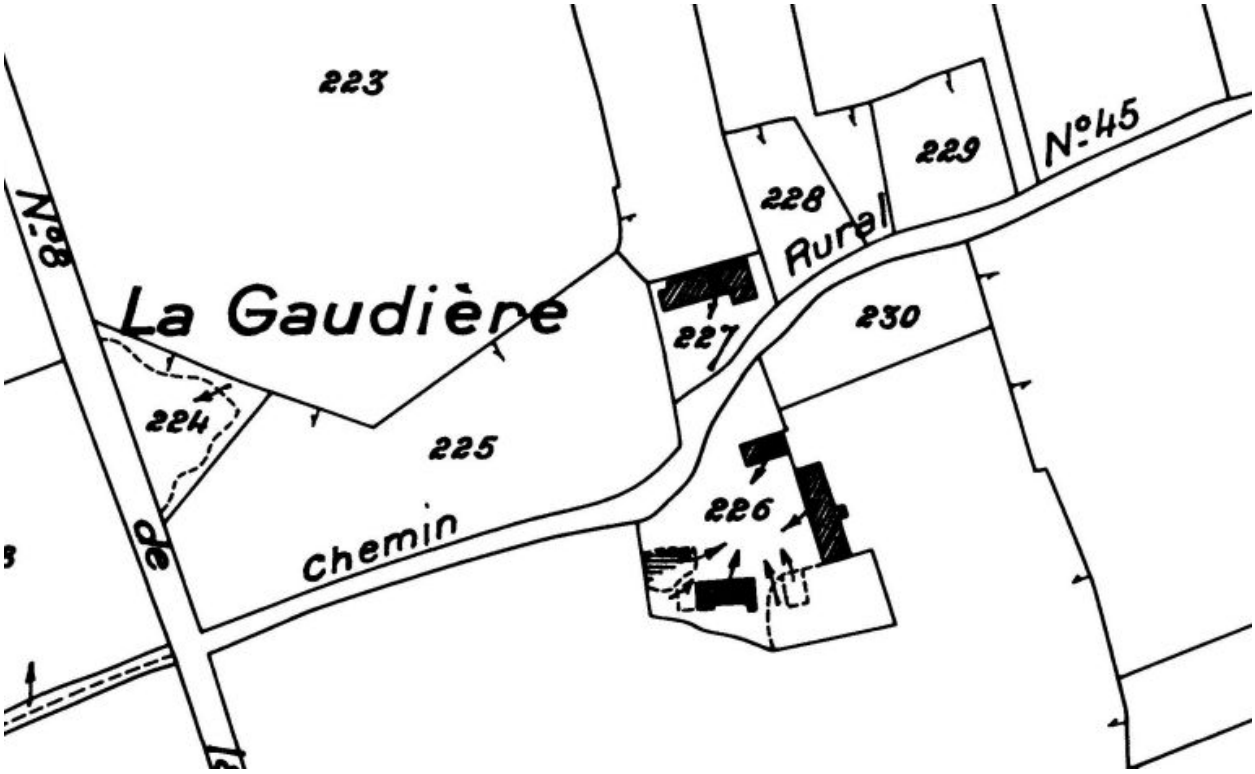

Extrait du plan cadastral de 1947.

Référence du document reproduit :

- Cadastre de 1947, F3, échelle 1/2000e. (Archives départementales de la Sarthe ; PC 078/133).

IVR52_20087210214NUCA
(c) Conseil départemental de la Sarthe
reproduction soumise à autorisation du titulaire des droits d'exploitation

Extrait du plan cadastral de 2008.

IVR52_20087210215NUCA
(c) Direction générale des impôts - Cadastre
reproduction soumise à autorisation du titulaire des droits d'exploitation

Vue générale de la maison n° 1.

IVR52_20087202017NUCA
Auteur de l'illustration : Jean-Baptiste Darrasse
(c) Région Pays de la Loire - Inventaire général
reproduction soumise à autorisation du titulaire des droits d'exploitation

Maison n° 1 : façade sur cour.

IVR52_20087202014NUCA
Auteur de l'illustration : Jean-Baptiste Darrasse
(c) Région Pays de la Loire - Inventaire général
reproduction soumise à autorisation du titulaire des droits d'exploitation

Maison n° 1 : cheminée du XVIIe siècle.

IVR52_20087202015NUCA
Auteur de l'illustration : Jean-Baptiste Darrasse
(c) Région Pays de la Loire - Inventaire général
reproduction soumise à autorisation du titulaire des droits d'exploitation

Maison n° 2 : maison et grange sous un même toit agrandies postérieurement.

IVR52_20087202013NUCA
Auteur de l'illustration : Jean-Baptiste Darrasse
(c) Région Pays de la Loire - Inventaire général
reproduction soumise à autorisation du titulaire des droits d'exploitation