Pays de la Loire, Sarthe
Savigné-sous-le-Lude
les Deux-Eves

Écart des Deux-Œuvres ou les Deux-Èves

Références du dossier

Numéro de dossier : IA72001009
Date de l'enquête initiale : 2006
Date(s) de rédaction : 2009
Cadre de l'étude : inventaire topographique
Degré d'étude : étudié

Désignation

Dénomination : écart
Parties constituantes non étudiées : moulin à blé, ferme

Compléments de localisation

Milieu d'implantation : en écart
Références cadastrales : 1978, F5, 488-489-527

Historique

Le moulin à blé serait mentionné depuis le XIIe siècle au confluent du ruisseau de la Vésotière avec celui des Cartes. Au XVIIe siècle, le meunier s'appelle Charles Girondeau. La ferme attenante conserve les vestiges d'une dépendance avec un toit à croupe qui pourrait dater du XVIIIe siècle. En 1811, la maison d'habitation et son aile étaient disposées dans un angle ouvert sur la cour. La maison fut remaniée une première fois entre 1811 et 1845 puis entièrement reconstruite en 1867.

Période(s) principale(s) : 18e siècle, 1ère moitié 19e siècle

Description

Le plan de la ferme fut régularisé en 1867 selon un plan en "U" dont les angles sont non jointifs. La maison d'habitation et l'aile droite présentent une composition régulière de leurs façades.

Eléments descriptifs

Matériau(x) de couverture : ardoise
Type(s) de couverture : toit à longs pans ; croupe

Typologies et état de conservation

État de conservation : bon état

Statut, intérêt et protection

Statut de la propriété : propriété privée

Illustrations

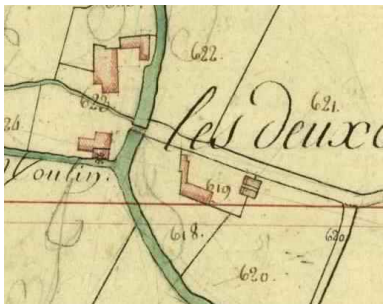

Plan de situation en 1811.
IVR52_20057204210NUCA

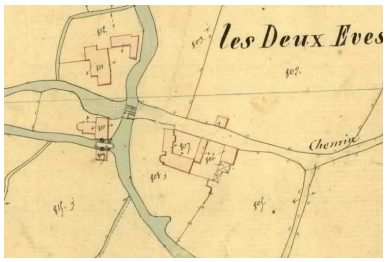

Plan de situation en 1845.
IVR52_20057201078NUCA

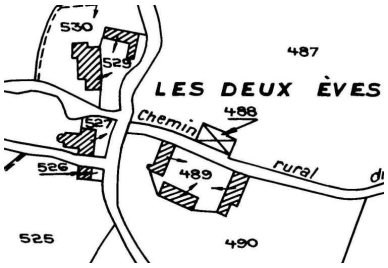

Plan de situation en 1978.
IVR52_20057204427NUC

Vue d'ensemble de la ferme
prise depuis l'entrée de la cour.
Phot. Jean-Baptiste Darrasse
IVR52_20067206468NUCA

La maison d'habitation de
la ferme : façade sur cour.
Phot. Jean-Baptiste Darrasse
IVR52_20067206467NUCA

La maison d'habitation de la
ferme : façade postérieure.
Phot. Jean-Baptiste Darrasse
IVR52_20067206473NUCA

La maison d'habitation de
la ferme, façade postérieure
portant la date 1867.
Phot. Jean-Baptiste Darrasse
IVR52_20067206474NUCA

La maison d'habitation de la
ferme : cheminée de la salle.
Phot. Jean-Baptiste Darrasse
IVR52_20067206475NUCA

Aile droite des dépendances de la
ferme : façade sur cour ordonnancée.
Phot. Jean-Baptiste Darrasse
IVR52_20067206469NUCA

Aile droite des dépendances : la buanderie.
Phot. Jean-Baptiste Darrasse
IVR52_20067206472NUCA



Aile droite des dépendances : lucarne passante.
Phot. Jean-Baptiste Darrasse
IVR52_20067206470NUCA

Aile droite des dépendances, lucarne portant la date 1867.
Phot. Jean-Baptiste Darrasse
IVR52_20067206471NUCA

Aile gauche des dépendances : vestiges de la ferme antérieure à 1811.
Phot. Jean-Baptiste Darrasse
IVR52_20067206476NUCA

L'ancien moulin à eau.
Phot. Jean-Baptiste Darrasse
IVR52_20067206486NUCA

Dossiers liés

Dossiers de synthèse :
Savigné-sous-le-Lude : présentation de la commune (IA72001022) Pays de la Loire, Sarthe, Savigné-sous-le-Lude
Oeuvre(s) contenue(s) :

Auteur(s) du dossier : Christine Toulier
Copyright(s) : (c) Région Pays de la Loire - Inventaire général

Plan de situation en 1811.

Référence du document reproduit :

- Extrait du plan cadastral de 1811, sectionn J2, échelle 1:2000e. (Archives départementales de la Sarthe ; PC 337/19).

IVR52_20057204210NUCA
(c) Conseil départemental de la Sarthe
reproduction soumise à autorisation du titulaire des droits d'exploitation

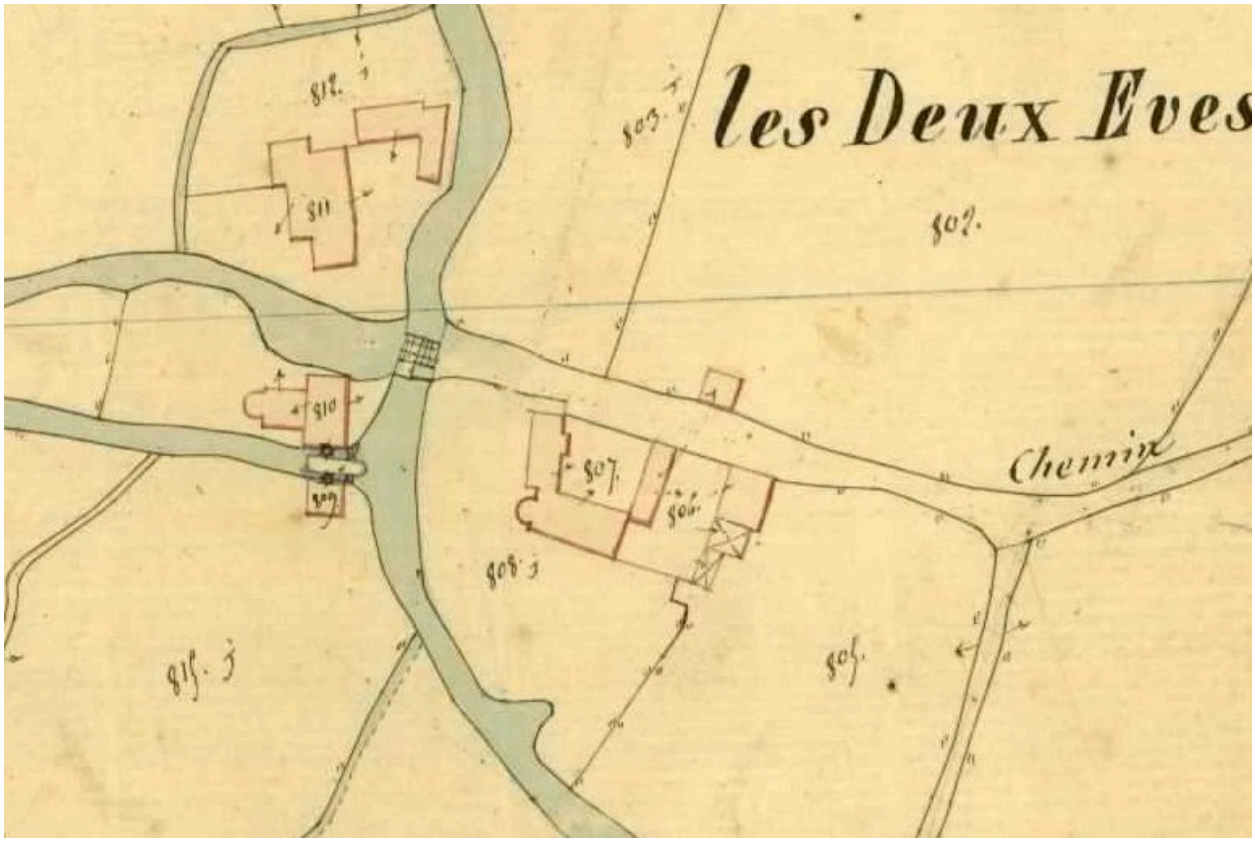

Plan de situation en 1845.

Référence du document reproduit :

- Extrait du plan cadastral de 1845, section F5, échelle 1:2000e. (Archives départementales de la Sarthe ; PC 337/107).

IVR52_20057201078NUCA
(c) Conseil départemental de la Sarthe
reproduction soumise à autorisation du titulaire des droits d'exploitation

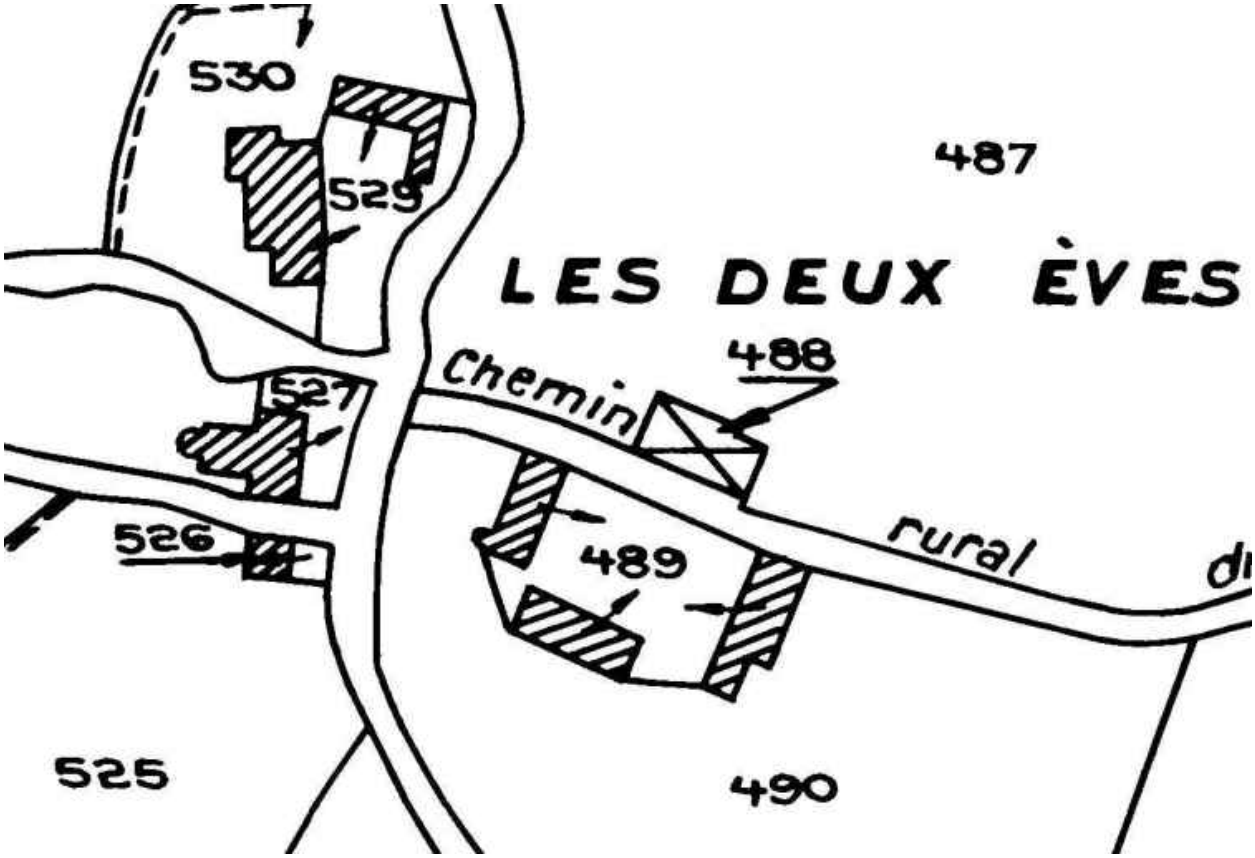

Plan de situation en 1978.

Référence du document reproduit :

- Extrait du plan cadastral de 1978, section F5, échelle 1:2000e. (Archives départementales de la Sarthe ; PC 337/138).

IVR52_20057204427NUC
(c) Conseil départemental de la Sarthe
reproduction soumise à autorisation du titulaire des droits d'exploitation

Vue d'ensemble de la ferme prise depuis l'entrée de la cour.

IVR52_20067206468NUCA
Auteur de l'illustration : Jean-Baptiste Darrasse
(c) Région Pays de la Loire - Inventaire général
reproduction soumise à autorisation du titulaire des droits d'exploitation

La maison d'habitation de la ferme : façade sur cour.

IVR52_20067206467NUCA
Auteur de l'illustration : Jean-Baptiste Darrasse
(c) Région Pays de la Loire - Inventaire général
reproduction soumise à autorisation du titulaire des droits d'exploitation

La maison d'habitation de la ferme : façade postérieure.

IVR52_20067206473NUCA
Auteur de l'illustration : Jean-Baptiste Darrasse
(c) Région Pays de la Loire - Inventaire général
reproduction soumise à autorisation du titulaire des droits d'exploitation

La maison d'habitation de la ferme, façade postérieure portant la date 1867.

IVR52_20067206474NUCA
Auteur de l'illustration : Jean-Baptiste Darrasse
(c) Région Pays de la Loire - Inventaire général
reproduction soumise à autorisation du titulaire des droits d'exploitation

La maison d'habitation de la ferme : cheminée de la salle.

IVR52_20067206475NUCA
Auteur de l'illustration : Jean-Baptiste Darrasse
(c) Région Pays de la Loire - Inventaire général
reproduction soumise à autorisation du titulaire des droits d'exploitation

Aile droite des dépendances de la ferme : façade sur cour ordonnancée.

IVR52_20067206469NUCA
Auteur de l'illustration : Jean-Baptiste Darrasse
(c) Région Pays de la Loire - Inventaire général
reproduction soumise à autorisation du titulaire des droits d'exploitation

Aile droite des dépendances : la buanderie.

IVR52_20067206472NUCA
Auteur de l'illustration : Jean-Baptiste Darrasse
(c) Région Pays de la Loire - Inventaire général
reproduction soumise à autorisation du titulaire des droits d'exploitation



Aile droite des dépendances : lucarne passante.

IVR52_20067206470NUCA
Auteur de l'illustration : Jean-Baptiste Darrasse
(c) Région Pays de la Loire - Inventaire général
reproduction soumise à autorisation du titulaire des droits d'exploitation

Aile droite des dépendances, lucarne portant la date 1867.

IVR52_20067206471NUCA
Auteur de l'illustration : Jean-Baptiste Darrasse
(c) Région Pays de la Loire - Inventaire général
reproduction soumise à autorisation du titulaire des droits d'exploitation

Aile gauche des dépendances : vestiges de la ferme antérieure à 1811.

IVR52_20067206476NUCA
Auteur de l'illustration : Jean-Baptiste Darrasse
(c) Région Pays de la Loire - Inventaire général
reproduction soumise à autorisation du titulaire des droits d'exploitation

L'ancien moulin à eau.

IVR52_20067206486NUCA
Auteur de l'illustration : Jean-Baptiste Darrasse
(c) Région Pays de la Loire - Inventaire général
reproduction soumise à autorisation du titulaire des droits d'exploitation