

Pays de la Loire, Sarthe
Aubigné-Racan
la Carte

Écart dit Hameau de la Carte

Références du dossier

Numéro de dossier : IA72000485
Date de l'enquête initiale : 2005
Date(s) de rédaction : 2006
Cadre de l'étude : inventaire topographique
Degré d'étude : repéré

Désignation

Dénomination : écart
Appellation : Hameau de la Carte
Destinations successives : ferme
Parties constituantes non étudiées : maison, lavoir, hangar agricole

Compléments de localisation

Milieu d'implantation : en écart
Références cadastrales : 1813. F2 26 à 41; 1850 J2 ; 1972. P2 233 à 245

Historique

Le hameau de la Carte est constitué, pour l'essentiel, de deux rangées de petites cellules de dépendances et d'habitations pour manouvriers. Les constructions de petits gabarits ont été très remaniées lorsqu'elles n'ont pas été démolies. Parmi celles-ci, est encore conservée une petite maison (parcelle 235) du XVII^e siècle. Selon Fortuné Legeay, les hameaux d'Aubigné n'excédaient par 40 habitants.

Période(s) principale(s) : 16^e siècle, 18^e siècle, 19^e siècle

Description

Éléments descriptifs

Matériau(x) du gros-oeuvre, mise en oeuvre et revêtement : grès ; calcaire ; enduit ; moellon
Matériau(x) de couverture : tuile plate

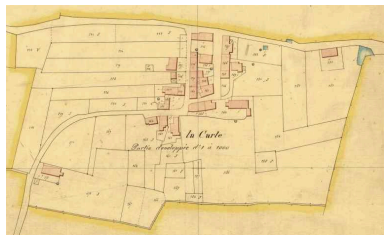
Typologies et état de conservation

État de conservation : inégal suivant les parties

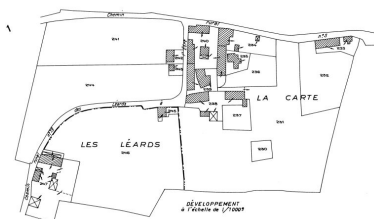
Statut, intérêt et protection

Statut de la propriété : propriété privée

Illustrations



Plan en 1851.
IVR52_20057204021NUCA



Plan en 1972.
IVR52_20057203960NUCA



Maison 1 : façade sur cour.
Phot. Jean-Baptiste Darrasse
IVR52_20057202617NUCA



Maison 1 : lucarne début XIXe siècle.
Phot. Jean-Baptiste Darrasse
IVR52_20057202618NUCA



Maison 1 : dépendance.
Phot. Jean-Baptiste Darrasse
IVR52_20057202616NUCA



Maison 2 : ancienne maison (pierres noires) transformée en dépendance avec grenier rehaussé en fenil.
Phot. Jean-Baptiste Darrasse
IVR52_20057202620NUCA



Maison 2 : cheminée et four.
Phot. Jean-Baptiste Darrasse
IVR52_20057202619NUCA



Maison 2 : charpente à pannes.
Phot. Jean-Baptiste Darrasse
IVR52_20057202621NUCA



Maison 2 : charpente à pannes.
Phot. Jean-Baptiste Darrasse
IVR52_20057202622NUCA



Hangar en bois aujourd'hui recouvert de tôles.
Phot. Jean-Baptiste Darrasse
IVR52_20057202624NUCA



Hangar : charpente.
Phot. Jean-Baptiste Darrasse
IVR52_20057202623NUCA



Maison 3 : façade sur cour.
Phot. Jean-Baptiste Darrasse
IVR52_20057202628NUCA



Maison 3 : cheminée avec four.
Phot. Jean-Baptiste Darrasse
IVR52_20057202629NUCA




Maison 3 : petite fenêtre au
fond près de la cheminée.
Phot. Jean-Baptiste Darrasse
IVR52_20057202630NUCA



Maison 3 : petite fenêtre au linteau
débardé sur la façade postérieure.
Phot. Jean-Baptiste Darrasse
IVR52_20057202633NUCA



Maison 3 : pignon avec four.
Phot. Jean-Baptiste Darrasse
IVR52_20057202632NUCA



Petite aile en retour
sur cour : pigeonnier.
Phot. Jean-Baptiste Darrasse
IVR52_20057202631NUCA



Lavoir ?
Phot. Jean-Baptiste Darrasse
IVR52_20057202634NUCA



Maison 4 : façade sur rue.
Phot. Jean-Baptiste Darrasse
IVR52_20057202626NUCA



Maison 4 ; baies aux
linteaux débardés.
Phot. Jean-Baptiste Darrasse
IVR52_20057202627NUCA



Cellier avec grenier construit
dans les années 1900.
Phot. Jean-Baptiste Darrasse
IVR52_20057202625NUCA

Dossiers liés

Oeuvre(s) contenue(s) :

Oeuvre(s) en rapport :

Aubigné-Racan : présentation de la commune (IA72000527) Pays de la Loire, Sarthe, Aubigné-Racan

Auteur(s) du dossier : Christine Toulier

Copyright(s) : (c) Région Pays de la Loire - Inventaire général



Plan en 1851.

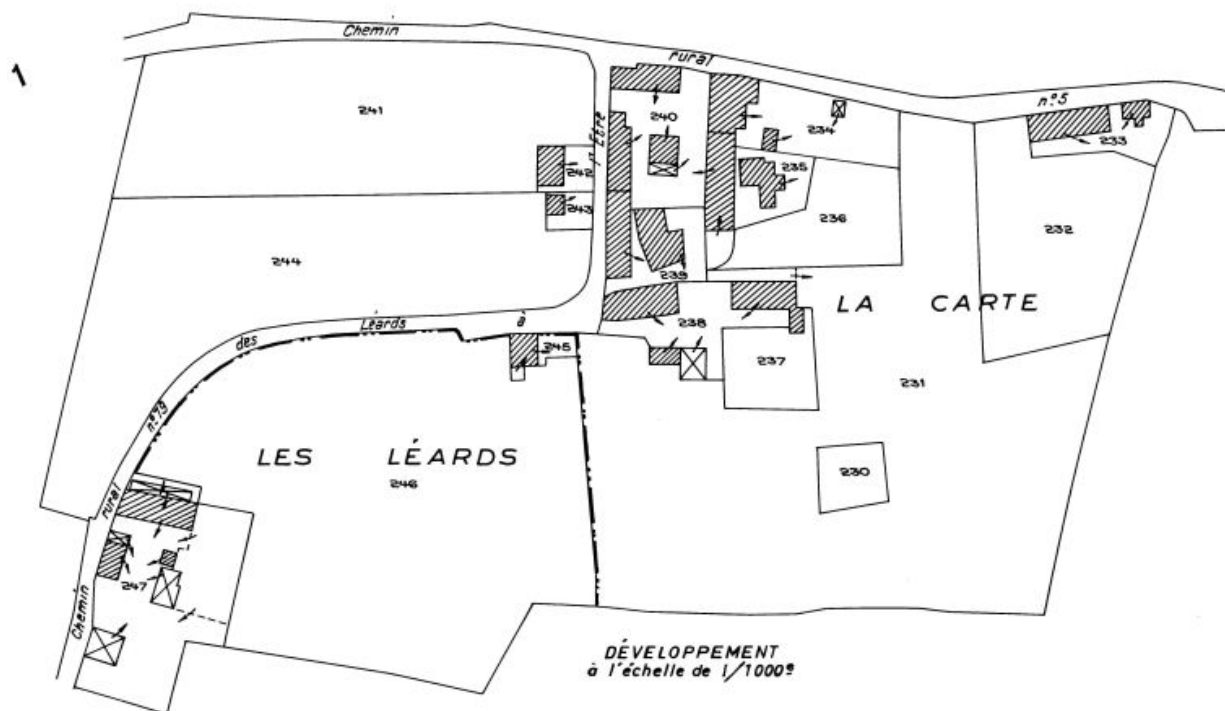
Référence du document reproduit :

- Plan cadastral 1850, P2, échelle 1/1000e. (Archives départementales de la Sarthe ; PC 014/169).

IVR52_20057204021NUCA

(c) Conseil départemental de la Sarthe

reproduction soumise à autorisation du titulaire des droits d'exploitation



Plan en 1972.

Référence du document reproduit :

- Plan cadastral 1972, P2, échelle 1/1000e. (Archives départementales de la Sarthe ; PC 014/169).

IVR52_20057203960NUCA

(c) Conseil départemental de la Sarthe

reproduction soumise à autorisation du titulaire des droits d'exploitation



Maison 1 : façade sur cour.

IVR52_20057202617NUCA

Auteur de l'illustration : Jean-Baptiste Darrasse

(c) Région Pays de la Loire - Inventaire général

reproduction soumise à autorisation du titulaire des droits d'exploitation



Maison 1 : lucarne début XIXe siècle.

IVR52_20057202618NUCA

Auteur de l'illustration : Jean-Baptiste Darrasse

(c) Région Pays de la Loire - Inventaire général

reproduction soumise à autorisation du titulaire des droits d'exploitation



Maison 1 : dépendance.

IVR52_20057202616NUCA

Auteur de l'illustration : Jean-Baptiste Darrasse

(c) Région Pays de la Loire - Inventaire général

reproduction soumise à autorisation du titulaire des droits d'exploitation



Maison 2 : ancienne maison (pierres noires) transformée en dépendance avec grenier rehaussé en fenil.

IVR52_20057202620NUCA

Auteur de l'illustration : Jean-Baptiste Darrasse

(c) Région Pays de la Loire - Inventaire général

reproduction soumise à autorisation du titulaire des droits d'exploitation



Maison 2 : cheminée et four.

IVR52_20057202619NUCA

Auteur de l'illustration : Jean-Baptiste Darrasse

(c) Région Pays de la Loire - Inventaire général

reproduction soumise à autorisation du titulaire des droits d'exploitation



Maison 2 : charpente à pannes.

IVR52_20057202621NUCA

Auteur de l'illustration : Jean-Baptiste Darrasse

(c) Région Pays de la Loire - Inventaire général

reproduction soumise à autorisation du titulaire des droits d'exploitation



Maison 2 : charpente à pannes.

IVR52_20057202622NUCA

Auteur de l'illustration : Jean-Baptiste Darrasse

(c) Région Pays de la Loire - Inventaire général

reproduction soumise à autorisation du titulaire des droits d'exploitation



Hangar en bois aujourd'hui recouvert de tôles.

IVR52_20057202624NUCA

Auteur de l'illustration : Jean-Baptiste Darrasse

(c) Région Pays de la Loire - Inventaire général

reproduction soumise à autorisation du titulaire des droits d'exploitation



Hangar : charpente.

IVR52_20057202623NUCA

Auteur de l'illustration : Jean-Baptiste Darrasse

(c) Région Pays de la Loire - Inventaire général

reproduction soumise à autorisation du titulaire des droits d'exploitation



Maison 3 : façade sur cour.

IVR52_20057202628NUCA

Auteur de l'illustration : Jean-Baptiste Darrasse

(c) Région Pays de la Loire - Inventaire général

reproduction soumise à autorisation du titulaire des droits d'exploitation



Maison 3 : cheminée avec four.

IVR52_20057202629NUCA

Auteur de l'illustration : Jean-Baptiste Darrasse

(c) Région Pays de la Loire - Inventaire général

reproduction soumise à autorisation du titulaire des droits d'exploitation



Maison 3 : petite fenêtre au fond près de la cheminée.

IVR52_20057202630NUCA

Auteur de l'illustration : Jean-Baptiste Darrasse

(c) Région Pays de la Loire - Inventaire général

reproduction soumise à autorisation du titulaire des droits d'exploitation



Maison 3 : petite fenêtre au linteau délardé sur la façade postérieure.

IVR52_20057202633NUCA

Auteur de l'illustration : Jean-Baptiste Darrasse

(c) Région Pays de la Loire - Inventaire général

reproduction soumise à autorisation du titulaire des droits d'exploitation



Maison 3 : pignon avec four.

IVR52_20057202632NUCA

Auteur de l'illustration : Jean-Baptiste Darrasse

(c) Région Pays de la Loire - Inventaire général

reproduction soumise à autorisation du titulaire des droits d'exploitation



Petite aile en retour sur cour : pigeonnier.

IVR52_20057202631NUCA

Auteur de l'illustration : Jean-Baptiste Darrasse

(c) Région Pays de la Loire - Inventaire général

reproduction soumise à autorisation du titulaire des droits d'exploitation



Lavoir ?

IVR52_20057202634NUCA

Auteur de l'illustration : Jean-Baptiste Darrasse

(c) Région Pays de la Loire - Inventaire général

reproduction soumise à autorisation du titulaire des droits d'exploitation



Maison 4 : façade sur rue.

IVR52_20057202626NUCA

Auteur de l'illustration : Jean-Baptiste Darrasse

(c) Région Pays de la Loire - Inventaire général

reproduction soumise à autorisation du titulaire des droits d'exploitation



Maison 4 ; baies aux linteaux délardés.

IVR52_20057202627NUCA

Auteur de l'illustration : Jean-Baptiste Darrasse

(c) Région Pays de la Loire - Inventaire général

reproduction soumise à autorisation du titulaire des droits d'exploitation



Cellier avec grenier construit dans les années 1900.

IVR52_20057202625NUCA

Auteur de l'illustration : Jean-Baptiste Darrasse

(c) Région Pays de la Loire - Inventaire général

reproduction soumise à autorisation du titulaire des droits d'exploitation