Pays de la Loire, Sarthe
Pruillé-l'Éguillé
la Rigannerie

Ferme, actuellement maison, la Rigannerie

Références du dossier

Numéro de dossier : IA72001448
Date de l'enquête initiale : 2011
Date(s) de rédaction : 2011
Cadre de l'étude : inventaire topographique Forêt de Bercé
Degré d'étude : étudié

Désignation

Dénomination : ferme
Destinations successives : maison
Parties constituantes non étudiées : grange, étable

Compléments de localisation

Milieu d'implantation : en écart
Références cadastrales : 1834, A5, 880 ; 1987, A5, 714

Historique

La ferme qui était en L joint en 1834 a été entièrement détruite. Elle a été reconstruite à proximité en 1865. La grange-étable a été reconstruite et modifiée au XXe siècle. La mare, le puits et le pâtis qui étaient communs au village de la Rigannerie, comme le nomme l'état de section de 1834 (A5 877), ont disparu.

Période(s) principale(s) : 3e quart 19e siècle
Dates : 1865 (daté par source)

Description

La ferme est en L disjoint. La maison est indépendante de la grange-étable. Elle a été recouverte d'un enduit blanc qui se confond avec la corniche moulurée et les chaînages en calcaire. Elle comprend deux pièces à feu (une cheminée a été enlevée depuis), chacune disposant d'une porte et d'une fenêtre. Un appentis y a été adossé. La grange-étable est en moellons de calcaire, avec chaînages en briques noires de Pruillé-l'Eguillé. Une partie du bâtiment est même réalisée intégralement avec ces briques.

Eléments descriptifs

Matériau(x) du gros-oeuvre, mise en oeuvre et revêtement : calcaire ; brique ; enduit ; moellon ; pierre de taille
Matériau(x) de couverture : ardoise
Étage(s) ou vaisseau(x) : rez-de-chaussée, comble à surcroît
Type(s) de couverture : toit à longs pans ; appentis

Typologies et état de conservation

Typologies : Ferme à 2 bâtiments. Logis: 2 pièces à cheminée.
État de conservation : bon état

Statut, intérêt et protection

Statut de la propriété : propriété privée

Illustrations

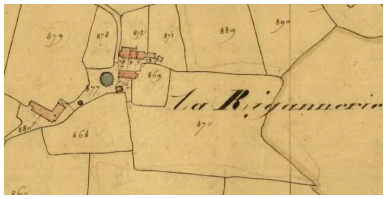

Extrait du plan cadastral de 1834.
Phot. Yves (reproduction) Guillotin
IVR52_20117201606NUCA

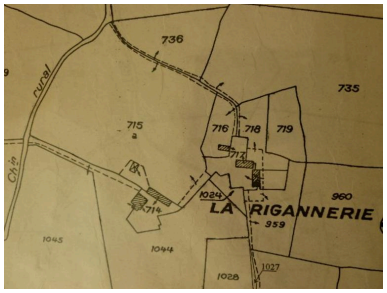

Extrait du plan cadastral de 1987.
Phot. Yves (reproduction) Guillotin
IVR52_20117201618NUCA

Vue d'ensemble.
Phot. Yves Guillotin
IVR52_20117200179NUCA

Dossiers liés

Dossiers de synthèse :
Pruillé-l'Éguillé : présentation de la commune (IA72001397) Pays de la Loire, Sarthe, Pruillé-l'Éguillé
Les fermes de la commune de Pruillé-l'Éguillé (IA72001400) Pays de la Loire, Sarthe, Pruillé-l'Éguillé
Oeuvre(s) contenue(s) :

Auteur(s) du dossier : Stéphanie Aquilon
Copyright(s) : (c) Région Pays de la Loire - Inventaire général ; (c) Syndicat de Pays de la Vallée du Loir

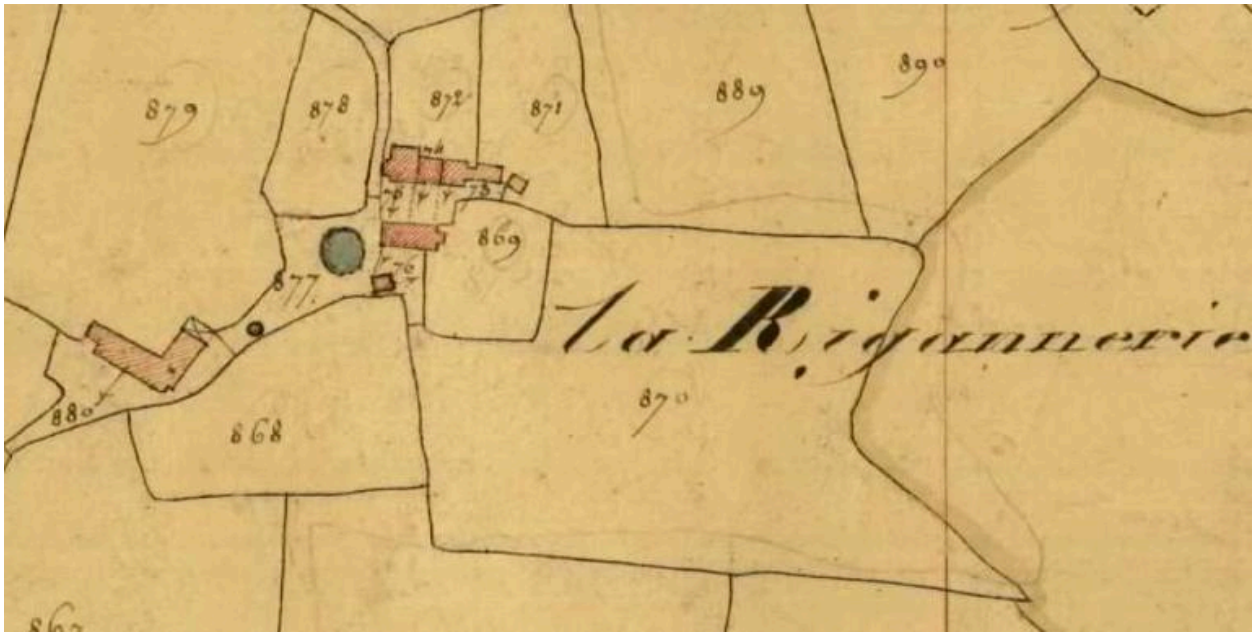

Extrait du plan cadastral de 1834.

Référence du document reproduit :

- Extrait du plan cadastral de 1834, section A5, éch. 1/2500e. (Archives départementales de la Sarthe ; PC 252/7).

IVR52_20117201606NUCA
Auteur de l'illustration : Yves (reproduction) Guillotin
(c) Région Pays de la Loire - Inventaire général ; (c) Conseil général de la Sarthe
reproduction soumise à autorisation du titulaire des droits d'exploitation

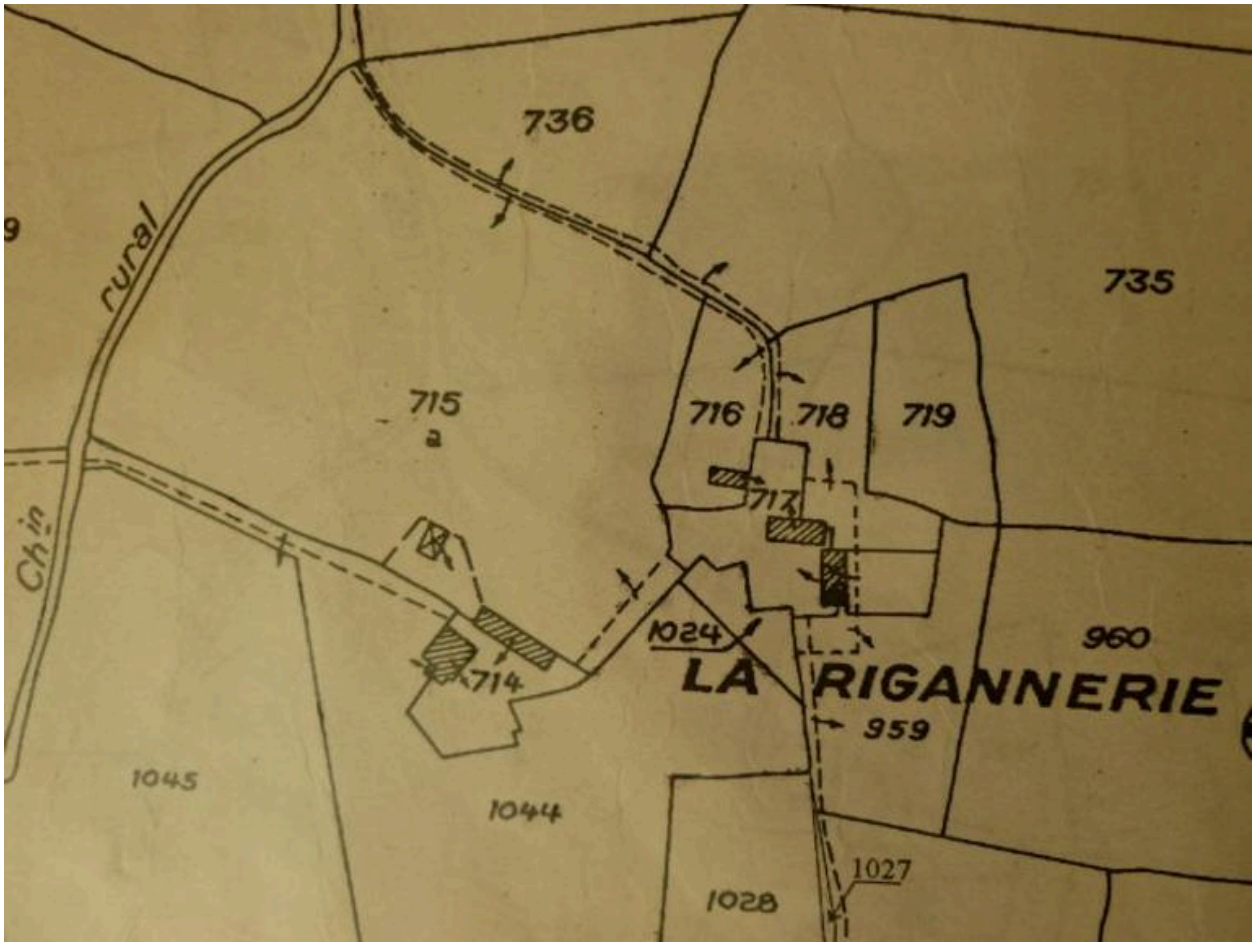

Extrait du plan cadastral de 1987.

Référence du document reproduit :

- Extrait du plan cadastral de 1987, section A5, éch. 1/2500e. (Mairie de Pruillé-l'Eguillé).

IVR52_20117201618NUCA
Auteur de l'illustration : Yves (reproduction) Guillotin
(c) Région Pays de la Loire - Inventaire général ; (c) Conseil général de la Sarthe
reproduction soumise à autorisation du titulaire des droits d'exploitation

Vue d'ensemble.

IVR52_20117200179NUCA
Auteur de l'illustration : Yves Guillotin
(c) Région Pays de la Loire - Inventaire général ; (c) Syndicat de Pays de la Vallée du Loir
reproduction soumise à autorisation du titulaire des droits d'exploitation