

Pays de la Loire, Mayenne
Ménil
la Petite-Roche

Moulin à farine de la Petite-Roche

Références du dossier

Numéro de dossier : IA53000564
Date de l'enquête initiale : 2001
Date(s) de rédaction : 2002
Cadre de l'étude : enquête thématique départementale rivière Mayenne
Degré d'étude : étudié

Désignation

Dénomination : moulin à farine
Parties constituantes non étudiées : remise, grange

Compléments de localisation

Milieu d'implantation : isolé
Réseau hydrographique : la Mayenne
Références cadastrales : 1833, A, 722, 723 ; 1984, A, 804, 808 à 811

Historique

Le moulin de la Petite Roche, situé contre la culée du barrage de la Roche-de-ménil sur la rive droite de la Mayenne, figure sur la carte de Cassini (XVIIIe siècle). En 1829, sa roue intérieure unique entraînait deux paires de meules. En 1865, son exploitant Louis Bouiller disposait de trois paires de meules actionnées par une roue à aubes planes. Il logeait dans une maison d'habitation de deux pièces. Lors de la canalisation, le moulin a pu être conservé du fait de la réalisation du canal de navigation, mais les espaces immergés qui l'entouraient à l'ouest, à l'est et au nord ont été comblés et protégés de la rivière par un mur. Il a été remanié à la fin du XIXe siècle (ouvertures à encadrements de briques). En 1914, il est exploité par Charron (sans doute Pierre Charron, également meunier de la Gourre) et dispose d'une capacité journalière de mouture de blé de 40 quintaux. En 1917, elle n'est plus que de 15 quintaux correspondant à une force motrice de 13 chevaux. Le moulin est alors en mauvais état. En 1926, Albert Hermenier réside à la Petite Roche. Il est ouvrier meunier pour Charron, sans doute le fils de Pierre, Ambroise, dont il a vraisemblablement épousé la sœur (sa belle-mère, Marie veuve Charron vit avec eux). En 1931, le moulin est habité par un cultivateur Théophile Laloué, et il n'apparaît pas en 1935 sur la liste des moulins et des minoteries du département. Il a donc cessé son activité entre 1927 et 1930. Après 1960, son terrain a été divisé entre trois propriétaires différents. L'ancienne remise, construite dans la deuxième moitié du XIXe siècle, a été transformée en maison. L'ancien moulin, dont la partie sud a été détruite, en constitue une annexe. L'ancienne grange, postérieure à 1878, a été agrandie d'une tour et est également devenue une maison. Enfin une maison neuve a été édifiée dans les années 60 ou 70 à l'emplacement de la principale dépendance (où était le logis du meunier?) qui figurait sur le cadastre ancien de 1833.

Période(s) principale(s) : Temps modernes
Période(s) secondaire(s) : 2e moitié 19e siècle, 2e moitié 20e siècle

Description

L'ancien moulin est un bâtiment de plan rectangulaire, en rez-de-chaussée et surcroît, disposé transversalement à la rivière. Sa partie sud a été détruite, à l'exception de son soubassement que baigne la rivière et que traverse l'unique coursier. L'entrée et la sortie de l'eau dans celui-ci se fait par des ouvertures dont les arcs cintrés sont constitués de moellons de schiste. Au rez-de-chaussée a été aménagée une terrasse qui couvre l'espace autrefois dévolu à la roue. La vanne d'amont est le seul élément conservé du mécanisme. Les ouvertures de la partie conservée sont à encadrements de briques. Les

dépendances, en rez-de-chaussée, ont été totalement transformées. Elle sont parallèles au moulin : à l'est se trouvait une remise, au sud-ouest, une grange.

Éléments descriptifs

Matériau(x) du gros-oeuvre, mise en oeuvre et revêtement : schiste, moellon sans chaîne en pierre de taille

Matériau(x) de couverture : ardoise

Étage(s) ou vaisseau(x) : en rez-de-chaussée, comble à surcroît

Type(s) de couverture : toit à longs pans, pignon couvert

Énergies : énergie hydraulique

Typologies et état de conservation

Typologies : moulin de rive

État de conservation : vestiges

Statut, intérêt et protection

Statut de la propriété : propriété privée

Références documentaires

Documents d'archive

- Archives départementales de la Mayenne ; 6 M 294. **Recensement de la population de Ménéil, 1906-1931.**
- Archives départementales de la Mayenne ; 6 M 629. **Ravitaillement. Tableau des minoteries et moulins d'après l'importance de leur production, 1914, 1917.**
- Archives départementales de la Mayenne ; P 319. **Contribution des patentes : carnet des établissements industriels.**
1873, 1887
- Archives départementales de la Mayenne ; P 392. **Contribution des patentes : carnet des établissements industriels.**
1865
- Archives départementales de la Mayenne ; S 541. **Règlement du moulin de la Petite-Roche, 1879.**
- Archives départementales de la Mayenne ; 1366 W 805. **Rôle général des anciennes contributions directes de Ménéil, 1940-1972.**

Documents figurés

- **Plans des 26 chaussées ou barrages situés dans la partie navigable de la rivière Mayenne** / dessinés par L.-X. Deslandes de Lancelot. 1828. Album de 26 dess. : encre et aquarelle. (Archives départementales de la Mayenne ; S 466).
- **Plan d'ensemble du barrage et des moulins de la Roche, à Ménéil** / dessiné par J. Legras. 1878. 1 dess. : encre et aquarelle. (Archives départementales de la Mayenne ; S 466).

Bibliographie

- ANGOT, Alphonse-Victor (abbé), GAUGAIN, Ferdinand (abbé). **Dictionnaire historique, topographique et biographique de la Mayenne.** Laval : A. Goupil, 4 vol., 1900-1910.
t. 3, p. 425

Illustrations

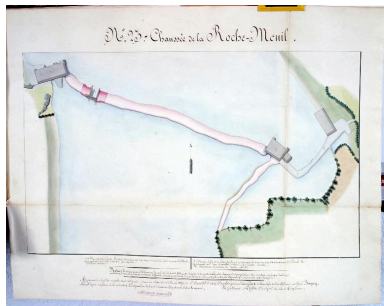
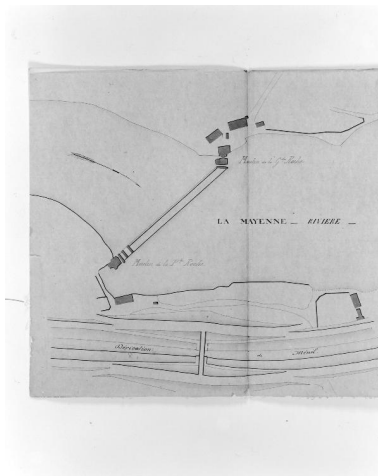


Planche N° 23 du recueil des plans des barrages de la partie navigable de la Mayenne. Plan d'ensemble du site de barrage de la Roche-de-Ménéil avant la construction du canal : barrage, porte marinière, moulin à farine de la Petite-Roche (rive droite) et moulin à farine de la Grande-Roche (rive gauche).
Autr. Louis-Xavier Deslandes de Lancelot, Repr. François Lasa
IVR52_20015300196XA



Plan d'ensemble du site de barrage de la Roche après sa reconstruction.
Autr. J. Legras, Repr. François Lasa
IVR52_20025300159X



Vue d'ensemble de l'ancien site du moulin depuis la Grande Roche, sur la rive opposée. De gauche à droite : ancienne grange transformée en maison, maison neuve (à l'emplacement d'une dépendance), moulin, ancienne remise (transformée en maison).
Phot. François Lasa
IVR52_20025300748XA



Les vestiges du moulin et le coursier vus d'amont.
Phot. François Lasa
IVR52_20025300708X



La sortie du coursier, vue d'aval.
Phot. François Lasa
IVR52_20025300709X

Dossiers liés

Dossiers de synthèse :

Les moulins, les minoteries et les usines de l'aire d'étude "Rivière Mayenne" (IA53000590)

Oeuvre(s) contenue(s) :

Auteur(s) du dossier : Nicolas Foisneau

Copyright(s) : (c) Région Pays de la Loire - Inventaire général ; (c) Conseil départemental de la Mayenne

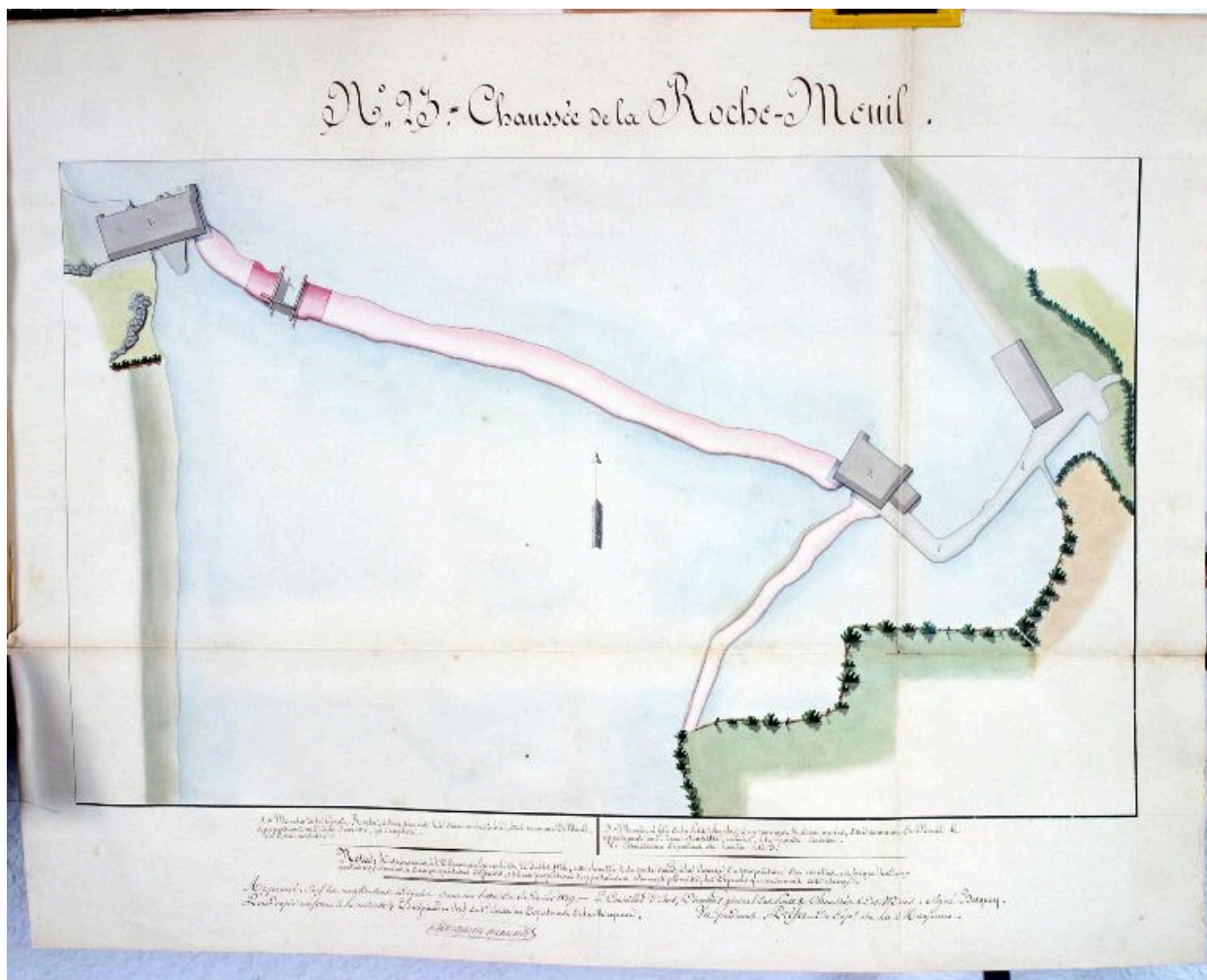


Planche N° 23 du recueil des plans des barrages de la partie navigable de la Mayenne. Plan d'ensemble du site de barrage de la Roche-de-Ménéil avant la construction du canal : barrage, porte marinière, moulin à farine de la Petite-Roche (rive droite) et moulin à farine de la Grande-Roche (rive gauche).

Référence du document reproduit :

- **Plans des 26 chaussées ou barrages situés dans la partie navigable de la rivière Mayenne** / dessinés par L.-X. Deslandes de Lancelot. 1828. Album de 26 dess. : encre et aquarelle. (Archives départementales de la Mayenne ; S 466).

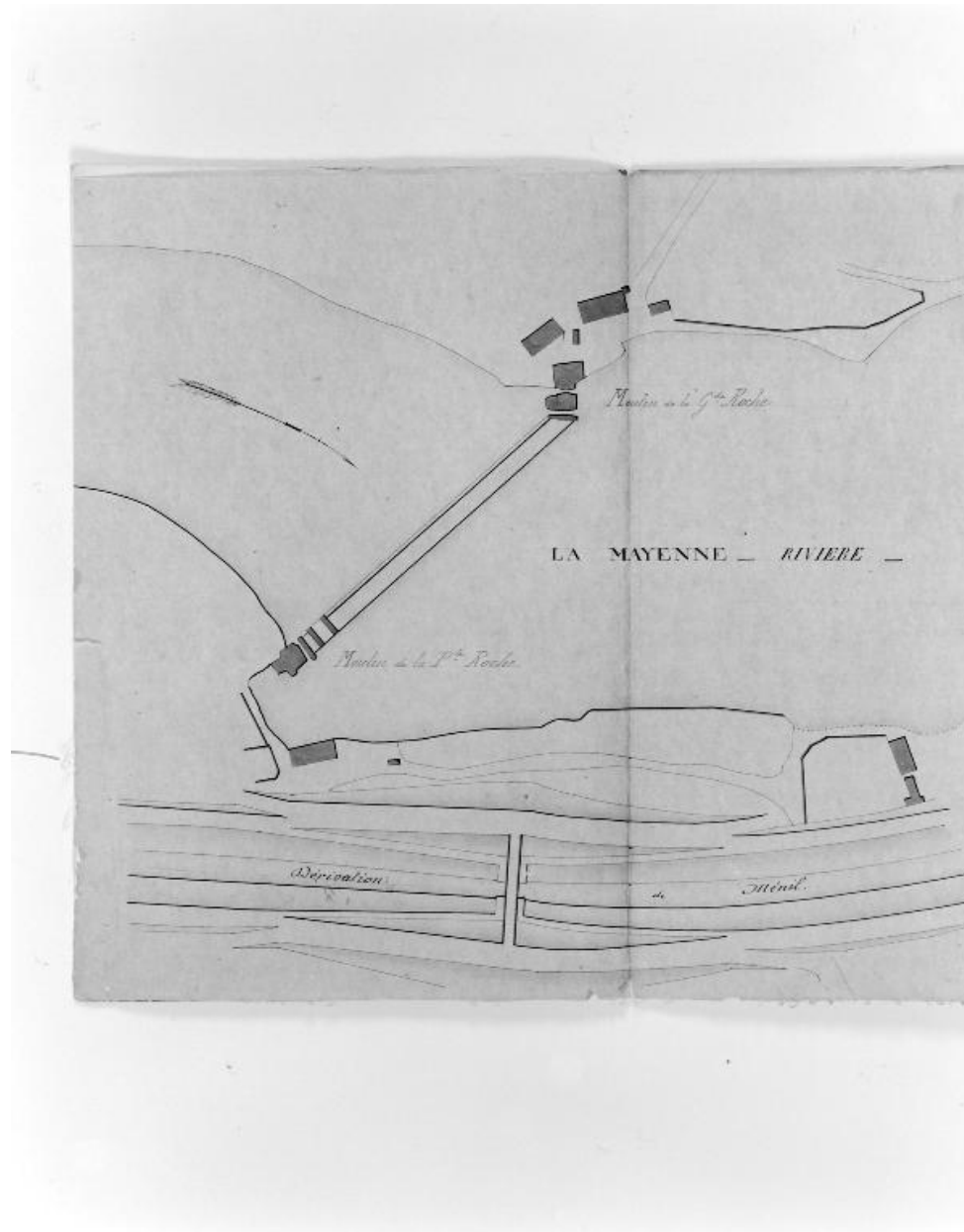
IVR52_20015300196XA

Auteur de l'illustration (reproduction) : François Lasa

Auteur du document reproduit : Louis-Xavier Deslandes de Lancelot

Date de prise de vue : 2001

(c) Conseil départemental de la Mayenne ; (c) Région Pays de la Loire - Inventaire général communication libre, reproduction soumise à autorisation



Plan d'ensemble du site de barrage de la Roche après sa reconstruction.

Référence du document reproduit :

- **Plan d'ensemble du barrage et des moulins de la Roche, à Ménéil** / dessiné par J. Legras. 1878. 1 dess. : encre et aquarelle. (Archives départementales de la Mayenne ; S 466).

IVR52_20025300159X

Auteur de l'illustration (reproduction) : François Lasa

Auteur du document reproduit : J. Legras

Date de prise de vue : 2002

(c) Conseil départemental de la Mayenne ; (c) Région Pays de la Loire - Inventaire général communication libre, reproduction soumise à autorisation



Vue d'ensemble de l'ancien site du moulin depuis la Grande Roche, sur la rive opposée. De gauche à droite : ancienne grange transformée en maison, maison neuve (à l'emplacement d'une dépendance), moulin, ancienne remise (transformée en maison).

IVR52_20025300748XA

Auteur de l'illustration : François Lasa

Date de prise de vue : 2002

(c) Région Pays de la Loire - Inventaire général
communication libre, reproduction soumise à autorisation



Les vestiges du moulin et le coursier vus d'amont.

IVR52_20025300708X

Auteur de l'illustration : François Lasa

Date de prise de vue : 2002

(c) Région Pays de la Loire - Inventaire général
communication libre, reproduction soumise à autorisation



La sortie du coursier, vue d'aval.

IVR52_20025300709X

Auteur de l'illustration : François Lasa

Date de prise de vue : 2002

(c) Région Pays de la Loire - Inventaire général
communication libre, reproduction soumise à autorisation