Pays de la Loire, Sarthe
Pruillé-l'Éguillé
place de la Poste

# Presbytère, puis école de filles, actuellement ensemble de logements et agence postale

## Références du dossier

Numéro de dossier : IA72001405
Date de l'enquête initiale : 2011
Date(s) de rédaction : 2011
Cadre de l'étude : inventaire topographique Forêt de Bercé
Degré d'étude : étudié

## Désignation

Dénomination : presbytère
Destinations successives : école de filles, logement, agence postale
Parties constituantes non étudiées : cellier

## Compléments de localisation

Milieu d'implantation : en village
Références cadastrales : 1834, B1, 243 ; 1987, B1, 83

## Historique

Le presbytère est une maison du milieu du XVIIIe siècle. Il aurait été rebâti vers 1750 par les soins de M. Cerisay, curé de la paroisse. La grange a été détruite en 1821. Les fonds de la vente des matériaux ont permis d'entreprendre des travaux au presbytère, à l'église et au nouveau cimetière. En 1848, la fabrique fait ériger un mur de clôture rendu nécessaire par l'établissement du nouveau chemin reliant La Flèche à Saint-Calais. Le portail, les dépendances (maréchalerie, remise et écurie) et les jardins, visibles sur le cadastre de 1834, ont aujourd'hui disparu (probablement au début du XXe s.). En 1907, suite à la loi de 1905 de séparation de l'Eglise et de l'Etat, le presbytère est loué à un particulier. En 1925, la commune le divise en deux appartements (dont l'un pour le logement du secrétaire de mairie). En 1926, elle fait établir un escalier dans le vestibule. Elle fait également installer une fosse avec cabinet d´aisances. En 1931, l'un des baux est résilié : une partie du presbytère accueille la troisième classe de jeunes filles qui vient d'être créée. Le presbytère, divisé en appartements, est actuellement la propriété de Sarthe Habitat. Une agence postale est installée sur une partie du rez-de-chaussée.

Période(s) principale(s) : milieu 18e siècle

## Description

Le presbytère est composé d'un corps de bâtiment (autrefois prolongé d'une dépendance à l'est) construit entre une cour, au nord, et des jardins de part et d'autre. Il est construit en maçonnerie enduite. Il présente un étage carré et une élévation ordonnancée à cinq travées. On retrouve ce type de bâtiment de la moitié du XVIIIe siècle en Sarthe et notamment dans les communes voisines de Saint-Vincent-du-Lorouër et Jupilles. La distribution intérieure a été modifiée à partir du moment où le presbytère a changé de destination. En 1925, il comporte au rez-de-chaussée un vestibule central et deux chambres à feu, au premier une chambre à feu et une chambre froide. Le logis est actuellement distribué au rez-de-chaussée de trois pièces à feu (dont l'une fait office de bureau de poste). L'escalier central montant à l'étage et au comble est accessible côté nord au niveau de la deuxième baie à partir de la gauche. A l'étage, le logis est également distribué de trois pièces à feu.

### Eléments descriptifs

Matériau(x) du gros-oeuvre, mise en oeuvre et revêtement : calcaire ;  enduit ; moellon

Matériau(x) de couverture : ardoise
Étage(s) ou vaisseau(x) : 1 étage carré
Élévations extérieures : élévation à travées, élévation ordonnancée
Type(s) de couverture : toit à longs pans
Escaliers : escalier intérieur : escalier tournant, en charpente

### Typologies et état de conservation

État de conservation : bon état, restauré

## Statut, intérêt et protection

Statut de la propriété : propriété d'un établissement public départemental

## Références documentaires

### Documents d'archive

- Archives diocésaines, Le Mans. TRIGER, Robert. **Canton du Grand-Lucé. Eglise de Pruillé-l'Eguillé**, notes manuscrites non paginées.

- Archives départementales de la Sarthe ; 2 0 250/7. **Pruillé-l'Eguillé. Bâtiments communaux 1821-1939 : église et presbytère**.

## Illustrations

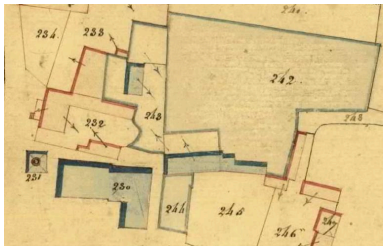

Extrait du plan cadastral de 1834. Autr. Coisnon, Phot. Yves (reproduction) Guillotin IVR52_20117201584NUCA

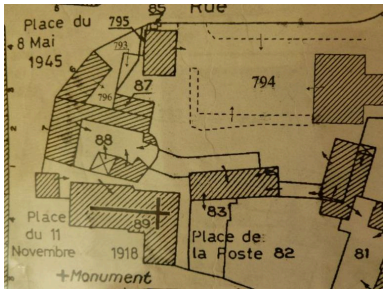


Extrait du plan cadastral de 1987. Phot. Yves (reproduction) Guillotin IVR52_20117201628NUCA

Ancien presbytère : façade nord. Phot. Yves Guillotin IVR52_20117200341NUCA

Ancien presbytère : vue de volume prise depuis le sud.
Phot. Yves Guillotin
IVR52_20117200259NUCA



Ancien presbytère : escalier intérieur.
Phot. Yves Guillotin
IVR52_20117200261NUCA

Rez-de-chaussée, pièce travée 3 : cheminée.
Phot. Yves Guillotin
IVR52_20117200342NUCA

Etage, pièce travée 3 : cheminée.
Phot. Yves Guillotin
IVR52_20117200260NUCA

## Dossiers liés

**Dossiers de synthèse :**
Le bourg de Pruillé-l'Éguillé (IA72001398) Pays de la Loire, Sarthe, Pruillé-l'Éguillé, Village
Pruillé-l'Éguillé : présentation de la commune (IA72001397) Pays de la Loire, Sarthe, Pruillé-l'Éguillé
**Oeuvre(s) contenue(s) :**

Auteur(s) du dossier : Stéphanie Aquilon
Copyright(s) : (c) Région Pays de la Loire - Inventaire général ; (c) Syndicat de Pays de la Vallée du Loir

Extrait du plan cadastral de 1834.

Référence du document reproduit :

- Extrait du plan cadastral parcellaire de la commune de Pruillé-l'Eguillé, 1834, section B1, éch. 1/2500e. (Archives départementales de la Sarthe ; PC 252/8).

IVR52_20117201584NUCA
Auteur de l'illustration : Yves (reproduction) Guillotin
Auteur du document reproduit : Coisnon
Date de prise de vue : 2011
Échelle : 1:2500e
(c) Région Pays de la Loire - Inventaire général ; (c) Conseil général de la Sarthe
reproduction soumise à autorisation du titulaire des droits d'exploitation

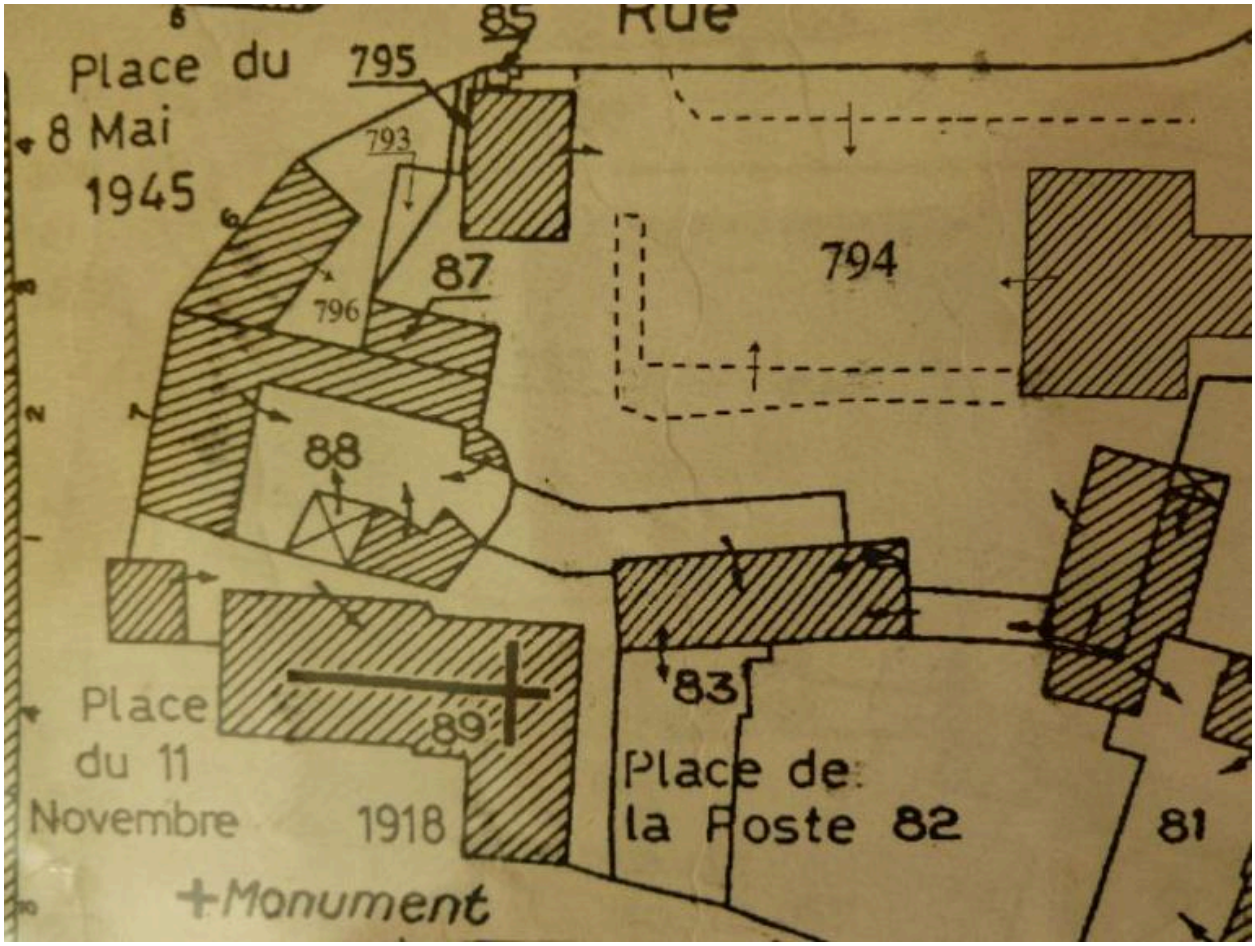


Extrait du plan cadastral de 1987.

Référence du document reproduit :

- Extrait du plan cadastral de 1987, section B1, éch. 1/2500e. (Mairie de Pruillé-l'Eguillé).

IVR52_20117201628NUCA
Auteur de l'illustration : Yves (reproduction) Guillotin
Date de prise de vue : 2011
(c) Région Pays de la Loire - Inventaire général ; (c) Mairie de Pruillé-l'Eguillé
reproduction soumise à autorisation du titulaire des droits d'exploitation

Ancien presbytère : façade nord.

IVR52_20117200341NUCA
Auteur de l'illustration : Yves Guillotin
(c) Région Pays de la Loire - Inventaire général ; (c) Syndicat de Pays de la Vallée du Loir
reproduction soumise à autorisation du titulaire des droits d'exploitation

Ancien presbytère : vue de volume prise depuis le sud.

IVR52_20117200259NUCA
Auteur de l'illustration : Yves Guillotin
(c) Région Pays de la Loire - Inventaire général ; (c) Syndicat de Pays de la Vallée du Loir
reproduction soumise à autorisation du titulaire des droits d'exploitation

Ancien presbytère : escalier intérieur.

IVR52_20117200261NUCA
Auteur de l'illustration : Yves Guillotin
(c) Région Pays de la Loire - Inventaire général ; (c) Syndicat de Pays de la Vallée du Loir
reproduction soumise à autorisation du titulaire des droits d'exploitation

Rez-de-chaussée, pièce travée 3 : cheminée.

IVR52_20117200342NUCA
Auteur de l'illustration : Yves Guillotin
(c) Région Pays de la Loire - Inventaire général ; (c) Syndicat de Pays de la Vallée du Loir
reproduction soumise à autorisation du titulaire des droits d'exploitation

Etage, pièce travée 3 : cheminée.

IVR52_20117200260NUCA
Auteur de l'illustration : Yves Guillotin
(c) Région Pays de la Loire - Inventaire général ; (c) Syndicat de Pays de la Vallée du Loir
reproduction soumise à autorisation du titulaire des droits d'exploitation