Pays de la Loire, Vendée
Maillé
Bazoin
chemin de Bazoin

Hameau et site d'écluse de Bazoin

Références du dossier

Numéro de dossier : IA85002644
Date de l'enquête initiale : 2020
Date(s) de rédaction : 2021
Cadre de l'étude : inventaire topographique Vallée de la Sèvre Niortaise, Marais poitevin
Degré d'étude : étudié

Désignation

Dénomination : site d'écluse, écart
Parties constituantes non étudiées : écluse, barrage

Compléments de localisation

Milieu d'implantation : en écart ; en écart ; en écart
Références cadastrales : 1835, D, 1478 ; 2020, OD, 8891835, E, 1520 ; 2021, AN, 3021812, B, 1691 ; 1867, B, 2480 ; 2020, WS, 82

Historique

Un site créé au milieu des marais, objet de toutes les attentions au 19e siècle

Le site de Bazoin est décelable sur la carte de la région par Claude Masse en 1720, au beau milieu des marais mouillés, alors marécageux, qui s'étendent entre Damvix, La Ronde et Maillé, un peu en amont de la Croix des Mary. Claude Masse y situe la confluence entre la Sèvre et le Mignon ou "rivière de Mauzé". Pas encore canalisée, celle-ci emprunte en fait alors le Vieux Béjou. Un siècle plus tard, sur sa carte du bassin de la Sèvre Niortaise en 1818, Mesnager place là quelques habitations, regroupées sur les deux rives de la même confluence entre la Sèvre et le Mignon ou Vieux Béjou. Sur sa carte a été ajouté par la suite le tracé du canal du Nouveau Béjou, creusé en 1838 seulement. La carte montre aussi en pointillés, obliquant vers le nord-ouest, ce qui constituera la fin du cours du Mignon une fois canalisé, distinct désormais du Vieux Béjou.
Ces tracés préfigurent en effet les grands travaux d'aménagement réalisés dans les années 1830-1840, à la suite du projet Mesnager, à Bazoin comme dans tout le bassin de la Sèvre Niortaise. Le site de Bazoin acquiert alors son rôle de noeud hydraulique majeur pour le Marais poitevin. Le premier ouvrage créé, en 1836, est le canal du Nouveau Béjou, ligne droite venant du port de Damvix et permettant d’éviter le vieux méandre de la Sèvre qui passe au nord. Ce creusement s’accompagne de la construction d’un barrage à l’embouchure du canal, ainsi que d’une maison éclusière, en 1838. Jusqu’à la fin du 20e siècle, elle va loger l’éclusier chargé de la surveillance du site et sa famille. Un premier barrage voit aussi le jour sur le Vieux Béjou. Ces efforts sont redoublés sous le second Empire avec la construction, en 1858, d’un premier barrage éclusé sur la Vieille Sèvre et d’un autre à l’embouchure du Mignon. Tous deux seront reconstruits en 1868 et 1872, leurs écluses adoptant alors l’aspect qu’elles gardent aujourd’hui. Pour permettre la continuité du chemin de halage sur la rive gauche de la Sèvre, une première passerelle est aussi jetée par-dessus le fleuve. Elle sera reconstruite vers 1890, telle que, là encore, on peut encore l’observer de nos jours.
L'aménagement du site et de ses ouvrages engendre à partir du milieu du 19e siècle la constitution d'un véritable hameau constitué de plusieurs fermes, en plus de la maison éclusière postée à côté du barrage du Nouveau Béjou. Le hameau est même doté d'une école à la fin du 19e siècle, située sur la commune de Damvix mais entretenue à frais communs avec Maillé et La Ronde. Cette création répond à un besoin né notamment de l'augmentation du nombre d'habitants dans le hameau qui compte 147 habitants en 1901, nombre qui se monte encore à 138 en 1926, selon les recensements de

population. Une économie agricole et artisanale fait vivre les habitants du hameau, ravitaillé depuis Damvix et Maillé par des commerçants ambulants allant et venant en bateau. Cette vie est aussi ponctuée par les inondations hivernales ou printanières qui ne manquent pas de couper le hameau du reste des communes. Crue ou non, avant la construction des routes d'accès après 1945, le bateau reste de toute façon le mode de transport le plus utilisé, pour les personnes, le bétail et les récoltes, d'autant que les passerelles de halage et celles qui franchissent les barrages éclusés sont étroites et d'un usage précaire.

Des ouvrages renouvelés, de nouveaux enjeux à partir des années 1960

Au début des années 1960, le site bénéficie du programme des Grands travaux des Marais de l'Ouest, qui vise à moderniser un bon nombre d'ouvrages dans le Marais poitevin, notamment sur la Sèvre Niortaise. Les barrages et barrages éclusés de Bazoin sont ainsi reconstruits et mêmes élargis, et leurs systèmes à poutrelles remplacés par des vannes levantes, le tout pour en augmenter le débit. C'est l'entreprise Truchetet et Tansini, de Paris, qui est chargée des opérations, suivant marché passé le 24 avril 1960. Les travaux, supervisés par MM. Nouzille et Mourge, ingénieurs des Ponts et Chaussées à Niort, se déroulent entre juin 1960 et juillet 1961. En 1962-1963, des difficultés s'élèvent toutefois avec l'entreprise Truchetet et Tansini, le montant final des travaux (y compris le barrage de Poissonnet, à Arçais) s'élèvant à plus de 1,9 millions de francs, contre 1,6 prévu. L'entreprise se justifie en indiquant que sa proposition initiale reposait sur une estimation, ne sachant pas précisément la quantité de matériaux nécessaire, notamment pour les fondations.
Dans les années 1960-1970, l'exode rural concerne tout particulièrement le hameau qui se vide de ses habitants, notamment les plus jeunes. La plupart des fermes sont désaffectées, sinon abandonnées, et l'école ferme dès le début des années 1950. La télégestion des ouvrages, mise en place en 1996, et la suppression du poste d'éclusier en 2000-2002, retirent au site son activité de gestion en local des niveaux d'eau, si ce n'est le maintien d'un centre d'exploitation de l'IIBSN dans l'ancienne maison éclusière. Les barrages continuent pourtant à jouer leur rôle de régulation. Ils sont restaurés en 2016-2017.
Le site de Bazoin est désormais davantage fréquenté par les pêcheurs et les visiteurs de passage, un tourisme de plaisance et de villégiature qui s'est fait jour dès les années 1930 et s'est développé après 1950. Des habitants du hameau louent alors ponctuellement des chambres aux touristes. Marc Gautronneau, agriculteur, a l'idée de creuser des étangs entre les barrages du Vieux Béjou et du Mignon, d'y mettre des poissons et de les proposer en location aux pêcheurs. La plaisance se développe dans les années 1970-1980, puis décline. Situé sur l'itinéraire cyclotouriste de la Vélofrancette, Bazoin accueille par ailleurs en 2016 un nouvel embarcadère pour promenades en barques. Le bâtiment d'accueil est construit à la place d'une ancienne habitation démolie, un restaurant et l'embarcadère prennent place près des anciens étangs de pêche. La volonté de relancer la plaisance aboutit en 2018 à la restauration de l'écluse sur la Vieille Sèvre et de la grande passerelle qui la jouxte, dans une démarche également patrimoniale. Un projet de mise en valeur du site de Bazoin et de son histoire est en cours en 2021.

Période(s) principale(s) : 2e quart 19e siècle, 3e quart 20e siècle, 3e quart 20e siècle
Dates : 1836 (daté par source), 1960 (daté par source)
Auteur(s) de l'oeuvre : Truchetet et Tansini (entrepreneur, attribution par source)

Description

Le hameau de Bazoin (ou Bazouin, selon les graphies, très variables entre les époques et les sources) est à cheval sur trois communes : Maillé (Vendée) au nord, Damvix (Vendée) à l'est, La Ronde (Charente-Maritime) au sud. Le toponyme viendrait d'une contraction entre les mots *bada* (boue) et *onno* (cours d'eau). Le site constitue l'un des principaux nœuds hydrauliques du Marais poitevin. Ici en effet se rejoignent quatre cours d'eau qui irriguent les marais mouillés.
Du nord-est arrive le cours historique de la Sèvre Niortaise qui, quelques centaines de mètres en amont, a recueilli les eaux de la Vieille Autise ; la Sèvre poursuit ensuite sa course vers l'ouest. A l'est, elle reçoit le Nouveau Béjou, canal de redressement qui prend naissance juste en aval du bourg de Damvix. Ce canal partage son embouchure dans la Sèvre avec un autre, le Vieux Béjou, ancienne rivière canalisée. Jouxtant celle-ci, le Mignon, affluent lui aussi canalisé, se jette dans la Sèvre Niortaise à la sortie en aval du site. Le tout crée un enchevêtrement complexe de cours d'eau et de pointes de terre.
Chacun des quatre cours d'eau réunis à Bazoin est équipé d'un ouvrage hydraulique qui permet de gérer les flux et niveaux d'eau, en laissant passer, pour certains, les bateaux. Le Nouveau Béjou et le Vieux Béjou sont barrés par de simples barrages équipés de vannes à double tablier (une vanne de fond et une vantelle de surverse), le tout actionné par des crics à crémaillères que soutiennent des portiques en métal. Le barrage du Vieux Béjou est à pertuis unique, celui du Nouveau Béjou à double pertuis. Tous deux laissent un passage d'eau large de 5,20 mètres.
La Sèvre Niortaise et le Mignon sont quant à eux barrés chacun par un barrage éclusé : au barrage et à son portique (simple pour le Mignon, double pour la Sèvre Niortaise), s'ajoute une écluse à sas en maçonnerie. L'ouvrage sur la Sèvre est plus imposant, enjambant un îlot longiligne dont les rives sont renforcées par des perrés en maçonnerie. La tête aval de cet îlot est relié à la rive gauche de la Sèvre (côté La Ronde) par une passerelle à tablier et garde-corps en métal, reposant sur des culées et une pile centrale en maçonnerie.

Eléments descriptifs

Couvrements :

Statut, intérêt et protection

Intérêt de l'œuvre : à signaler
Statut de la propriété : propriété publique (Les ouvrages hydrauliques sont la propriété de l'IIBSN (Institution interdépartementale du bassin de la Sèvre Niortaise), successeur de l'Etat (portiques peints en vert) ; ou de l'Union des Marais Mouillés (portiques peints en bleu).)

Références documentaires

Documents d'archive

- Archives départementales des Deux-Sèvres ; 1898 W 141 et 142. **1960-1962 : construction de barrages à Bazoin et sur la rigole de la Garette.**

- Archives départementales des Deux-Sèvres ; 1898 W 176. **1957-1962 : construction des barrages de Bazoin.**

- **AD79 ; 1898 W 225. 1945-1960 : reconstruction des barrages et écluses de Bazoin.**
  Archives départementales des Deux-Sèvres ; AD79 ; 1898 W 225. **1945-1960 : reconstruction des barrages et écluses de Bazoin.**

Documents figurés

- **1720, 29 octobre : Carte du 46e quarré de la generalle des costes du Bas Poitou, païs d'Aunis, Saintonge et partie de la Basse Guienne...,** par Claude Masse. (Service Historique de la Défense de Vincennes ; J10C 1293, pièce 17).

- **1818, 30 septembre :** ***carte itinéraire de la Sèvre Niortaise pour l'intelligence du projet général qui a pour but le perfectionnement de la navigation, la conservation des marais desséchés et le dessèchement des marais mouillés,*** par l'ingénieur en chef des Ponts et chaussées François-Philippe Mesnager. (Archives départementales des Deux-Sèvres ; 3 S 17).

- **AD17 ; E dépôt 233/328, 1 G 1. Plan cadastral de La Ronde : 1812.**
  Plan cadastral de La Ronde : 1812. (Archives départementales de la Charente-Maritime ; E dépôt 233/328, 1 G 1)

- **AD17 ; 3 P 3075. Plan cadastral de La Ronde : 1867.**
  Plan cadastral de La Ronde : 1867. (Archives départementales de la Charente-Maritime ; 3 P 3075)

- **Photographies des chantiers de reconstruction d'ouvrages sur la Sèvre Niortaise : 1960-1963.** (Archives départementales des Deux-Sèvres ; 1898 W 173)

- **Plan cadastral de Damvix, 1835**. (Archives départementales de la Vendée ; 3 P 78).

- **Plan cadastral de Maillé, 1835.** (Archives départementales de la Vendée ; 3 P 132 ; complété par l'exemplaire conservé en mairie).

Bibliographie

- PACREAU, Fanny. ***Etude ethnologique du site de Bazouin. Rapport in extenso***, Parc naturel régional du Marais poitevin, 2020, dactyl., 159 p.

Multimedia

- Site internet de la commune de La Ronde, www.laronde17.fr

Annexe 1

Chronologie des principaux aménagements du site d'écluse de Bazoin.

•1836 : début du creusement du canal du Nouveau Béjou et de son barrage.
•1838 : construction de la maison éclusière.
•Vers 1840 : premier barrage à l'embouchure du Vieux Béjou.
•1858 : premier barrage éclusé sur la Vieille Sèvre et à l'embouchure du Mignon ; première grande passerelle sur la Sèvre.
•1861 : reconstruction du barrage sur le Vieux Béjou.
•1868 : reconstruction du barrage éclusé sur la Vieille Sèvre.
•1872 : reconstruction du barrage éclusé sur le Mignon.
•Vers 1890 : reconstruction de la grande passerelle sur la Sèvre.
•1899 : restauration de la maison éclusière.
•1924 : transfert sur le barrage éclusé du Mignon de la passerelle de Digolet.
•1960-1961 : reconstructions de tous les barrages, maintien des anciennes écluses.
•2000-2002 : départ du dernier éclusier.
•2010-2019 : restauration des ponts mobiles, des barrages et de la grande passerelle.

Illustrations

Plan d'ensemble du site d'écluses de Bazoin.
Dess. Théo Ben Makhad
IVR52_20218502145NUDA

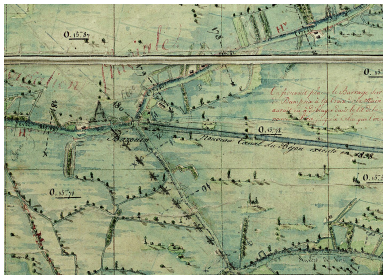

Le site de Bazoin sur la carte du bassin de la Sèvre Niortaise par Mesnager en 1818, montrant les projets d'aménagements.
Phot. Yannis (reproduction) Suire
IVR52_20218500807NUCA

Le site de Bazouin, rive droite de la Sèvre, sur le plan cadastral de Maillé en 1835. Les parcelles 1478 et, pour partie, 1471 vont former l'îlot entre l'écluse et le barrage.
Phot. Yannis (reproduction) Suire
IVR52_20218500079NUCA

Le site de Bazoin, côté est, sur le plan cadastral de Damvix en 1835, avec le tracé du futur canal du Nouveau Béjou.
Phot. Yannis (reproduction) Suire
IVR52_20218500804NUCA

Le site de Bazoin, partie sud, sur le plan cadastral de La Ronde en 1812, avec au crayon, le tracé du futur canal du Mignon et, à droite, le Vieux Béjou venant se jeter dans la Sèvre.
Phot. Yannis (reproduction) Suire
IVR75_20211702759NUCA

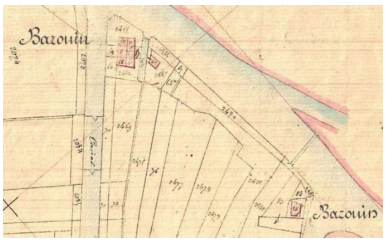

Le site de Bazoin, partie sud, sur le plan cadastral de La Ronde en 1867, avec le canal du Mignon.
Phot. Yannis (reproduction) Suire
IVR75_20211702814NUCA

Les écluses de Bazoin vues depuis l'aval vers 1900.
Phot. Yannis (reproduction) Suire
IVR52_20218501994NUCA

Le site de Bazoin vu depuis l'aval vers 1900.
Phot. Yannis (reproduction) Suire
IVR75_20211703801NUCA

Le site de Bazoin vu depuis l'aval au début du 20e siècle.
Phot. Yannis (reproduction) Suire
IVR75_20211703799NUCA

La confluence entre la Sèvre Niortaise et le Mignon, vers 1930.
Repro. Yannis Suire
IVR52_20218501429NUCA

La confluence entre la Sèvre et, à droite, le Mignon vers 1950.
Phot. Yannis (reproduction) Suire
IVR75_20211703829NUCA

La Vieille Sèvre et le bateau drague, en amont du barrage éclusé, en 1958.
Phot. Yannis (reproduction) Suire
IVR52_20228500964NUCA

Vue aérienne depuis l'ouest.
Phot. Pierre-Bernard Fourny
IVR52_20218502144NUCA

Vue aérienne depuis l'ouest.
Phot. Pierre-Bernard Fourny
IVR52_20218502143NUCA

Vue aérienne depuis le nord-est.
Phot. Pierre-Bernard Fourny
IVR52_20218502142NUCA

La Vieille Sèvre en amont du barrage éclusé.
Phot. Yannis Suire
IVR52_20218501947NUCA

La Vieille Sèvre en amont du barrage éclusé, vue depuis l'îlot central.
Phot. Gilles Beauvarlet
IVR54_20168506287NUCA

Le barrage et l'écluse sur la Vieille Sèvre vus depuis le nord.
Phot. Pierre-Bernard Fourny
IVR52_20218502058NUCA

De gauche à droite, vu depuis l'ouest, l'écluse et le barrage de la Vieille Sèvre, puis le Nouveau Béjou et la maison éclusière.
Phot. Pierre-Bernard Fourny
IVR52_20218502062NUCA

De gauche à droite, vus depuis l'ouest, le barrage sur la Vieille Sèvre puis le Nouveau Béjou.
Phot. Pierre-Bernard Fourny
IVR52_20218502063NUCA

La confluence entre la Vieille Sèvre, à droite, et le Nouveau Néjou, à gauche, en direction de l'aval et de l'ouest.
Phot. Pierre-Bernard Fourny
IVR52_20218502056NUCA

La confluence entre la Vieille Sèvre, à droite, et le Nouveau Néjou, à gauche, en direction de l'aval et de l'ouest.
Phot. Yannis Suire
IVR75_20211703462NUCA

L'écluse et la passerelle sur la Vieille Sèvre, vues depuis l'ouest, en aval.
Phot. Pierre-Bernard Fourny
IVR52_20218502060NUCA

L'écluse et la passerelle sur la Sèvre Niortaise, vues depuis l'ouest, en aval.
Phot. Yannis Suire
IVR52_20218501308NUCA

L'embouchure du Nouveau Béjou vue à travers la passerelle de la Vieille Sèvre, depuis l'ouest.
Phot. Yannis Suire
IVR52_20218500792NUCA

La Sèvre en aval des écluses de Bazoin, vue en direction de l'ouest.
Phot. Yannis Suire
IVR52_20218501942NUCA

L'embouchure et le barrage du Nouveau Béjou.
Phot. Pierre-Bernard Fourny
IVR52_20218502066NUCA

Borne de réserve de pêche au bord de l'embouchure du canal du Nouveau Béjou, rive gauche.
Phot. Yannis Suire
IVR52_20218501891NUCA

La maison éclusière et le barrage du Vieux Béjou vus depuis le nord-ouest.
Phot. Yannis Suire
IVR52_20218501908NUCA

L'embarcadère de Bazoin, juste en amont du barrage sur le Vieux Béjou.
Phot. Yannis Suire
IVR52_20218501150NUCA

Le barrage éclusé du Mignon vu depuis l'aval, au nord.

Phot. Yannis Suire
IVR75_20211703481NUCA

Dossiers liés

Dossiers de synthèse :
Maillé : présentation de la commune (IA85002444) Pays de la Loire, Vendée, Maillé
Oeuvre(s) contenue(s) :
Oeuvre(s) en rapport :
Barrage du Nouveau Béjou (IA85002740) Pays de la Loire, Vendée, Damvix, Bazoin
Barrage du Vieux Béjou (IA17048019) Pays de la Loire, Vendée, Damvix, Bazoin
Barrage éclusé de la Vieille Sèvre à Bazoin (IA85002742) Pays de la Loire, Vendée, Damvix, Bazoin
Barrage éclusé du canal du Mignon (IA17048018) Poitou-Charentes, Charente-Maritime, La Ronde, Bazoin
Ecole primaire publique de Bazoin, actuellement maisons, 2 et 4 Bazoin (IA85002752) Pays de la Loire, Vendée, Damvix, Bazoin, 2 et 4 Bazoin
Ferme, actuellement maison, 12 Bazoin (IA85002750) Pays de la Loire, Vendée, Damvix, Bazoin, 12 Bazoin
Ferme, actuellement maison, 14 Bazoin (IA85002749) Pays de la Loire, Vendée, Damvix, Bazoin, 14 Bazoin
Ferme, actuellement maison, 8 Bazoin (IA85002746) Pays de la Loire, Vendée, Damvix, Bazoin, 8 Bazoin
Ferme, actuellement maison, Bazoin (IA85002779) Pays de la Loire, Vendée, Damvix, Bazoin
Ferme, actuellement maison ; Bazoin, 10 chemin de Bazoin (IA85002634) Pays de la Loire, Vendée, Maillé, Bazoin, 10 chemin Bazouin
Ferme, actuellement maison ; Bazoin, 11 chemin de Bazoin (IA85002639) Pays de la Loire, Vendée, Maillé, Bazoin, 11 chemin de Bazoin
Ferme, actuellement maison ; Bazoin, 6 chemin de Bazoin (IA85002636) Pays de la Loire, Vendée, Maillé, Bazoin, 6 chemin de Bazoin
Ferme, actuellement maison ; Bazoin, 8 chemin de Bazoin (IA85002635) Pays de la Loire, Vendée, Maillé, Bazoin, 8 chemin de Bazoin
Ferme dite la hutte à Bouchet, atelier d'artisan, actuellement maison ; Bazoin, 5 chemin de Bazoin (IA85002637) Pays de la Loire, Vendée, Maillé, Bazoin, 5 chemin de Bazoin
Ferme dite la hutte à Gousseau, actuellement maison ; Bazoin, 3 et 4 chemin de Bazoin (IA85002638) Pays de la Loire, Vendée, Maillé, Bazoin, 3 et 4 chemin de Bazoin
Maison éclusière de Bazoin (IA85002741) Pays de la Loire, Vendée, Damvix, Bazoin
Passerelle (IA17048020) Poitou-Charentes, Charente-Maritime, La Ronde, Bazoin

Auteur(s) du dossier : Yannis Suire
Copyright(s) : (c) Région Pays de la Loire - Inventaire général ; (c) Conseil départemental de la Vendée ; (c) Région Nouvelle-Aquitaine, Inventaire général du patrimoine culturel ; (c) Centre vendéen de recherches historiques

Plan d'ensemble du site d'écluses de Bazoin.

IVR52_20218502145NUDA
Auteur de l'illustration : Théo Ben Makhad
Date de prise de vue : 2021
(c) Région Pays de la Loire - Inventaire général
communication libre, reproduction soumise à autorisation

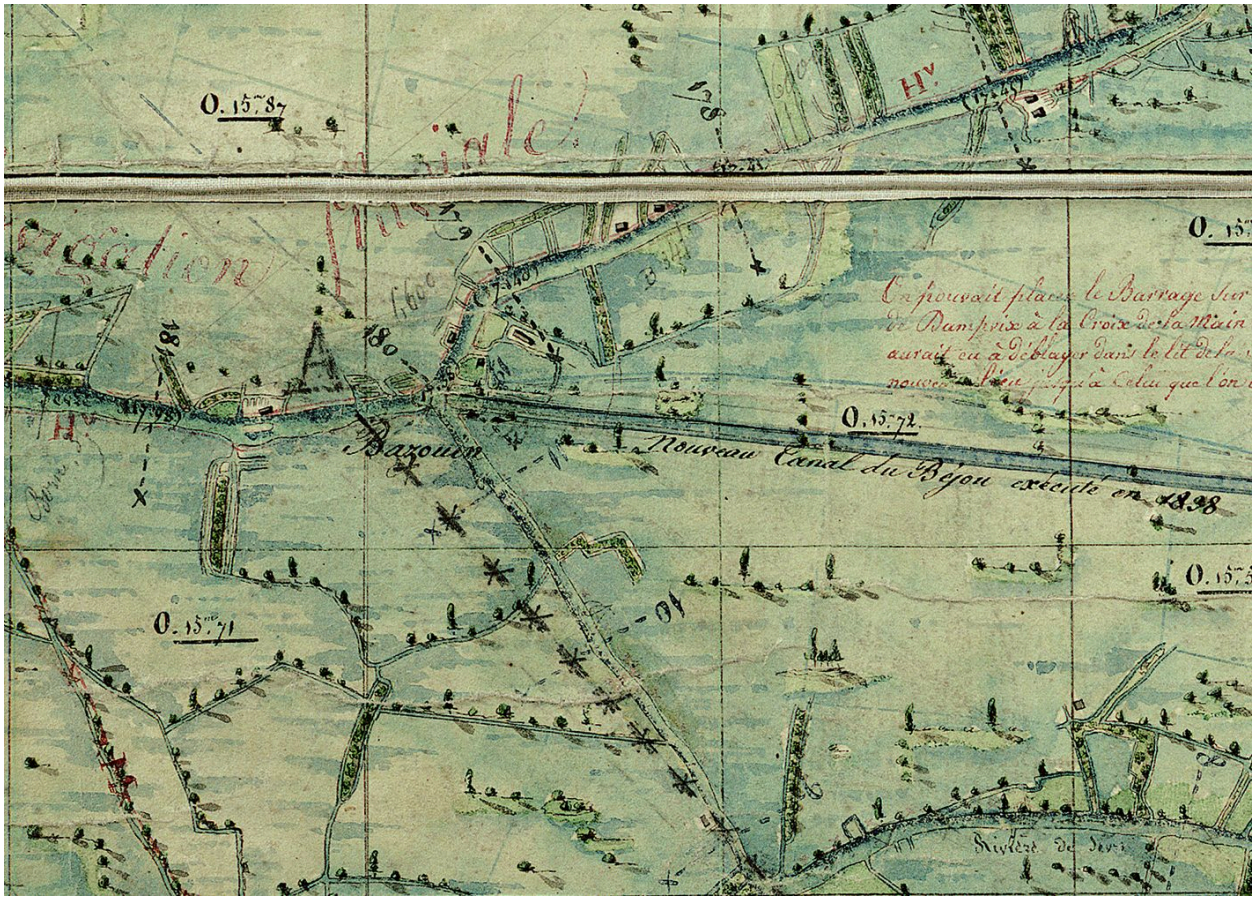

Le site de Bazoin sur la carte du bassin de la Sèvre Niortaise par Mesnager en 1818, montrant les projets d'aménagements.

Référence du document reproduit :

- **1818, 30 septembre :** ***carte itinéraire de la Sèvre Niortaise pour l'intelligence du projet général qui a pour but le perfectionnement de la navigation, la conservation des marais desséchés et le dessèchement des marais mouillés,*** par l'ingénieur en chef des Ponts et chaussées François-Philippe Mesnager. (Archives départementales des Deux-Sèvres ; 3 S 17).

IVR52_20218500807NUCA
Auteur de l'illustration : Yannis (reproduction) Suire
Date de prise de vue : 2021
(c) Région Pays de la Loire - Inventaire général ; (c) Conseil départemental de la Vendée ; (c) Conseil départemental des Deux-Sèvres
communication libre, reproduction soumise à autorisation

Le site de Bazouin, rive droite de la Sèvre, sur le plan cadastral de Maillé en 1835. Les parcelles 1478 et, pour partie, 1471 vont former l'îlot entre l'écluse et le barrage.

Référence du document reproduit :

- **Plan cadastral de Maillé, 1835.** (Archives départementales de la Vendée ; 3 P 132 ; complété par l'exemplaire conservé en mairie).

IVR52_20218500079NUCA
Auteur de l'illustration : Yannis (reproduction) Suire
Date de prise de vue : 2021
(c) Région Pays de la Loire - Inventaire général ; (c) Conseil départemental de la Vendée
communication libre, reproduction soumise à autorisation

Le site de Bazoin, côté est, sur le plan cadastral de Damvix en 1835, avec le tracé du futur canal du Nouveau Béjou.

Référence du document reproduit :

- **Plan cadastral de Damvix, 1835**. (Archives départementales de la Vendée ; 3 P 78).

IVR52_20218500804NUCA
Auteur de l'illustration : Yannis (reproduction) Suire
Date de prise de vue : 2021
(c) Région Pays de la Loire - Inventaire général ; (c) Conseil départemental de la Vendée
communication libre, reproduction soumise à autorisation

Le site de Bazoin, partie sud, sur le plan cadastral de La Ronde en 1812, avec au crayon, le tracé du futur canal du Mignon et, à droite, le Vieux Béjou venant se jeter dans la Sèvre.

Référence du document reproduit :

- **AD17 ; E dépôt 233/328, 1 G 1. Plan cadastral de La Ronde : 1812.**
  Plan cadastral de La Ronde : 1812. (Archives départementales de la Charente-Maritime ; E dépôt 233/328, 1 G 1)

IVR75_20211702759NUCA
Auteur de l'illustration : Yannis (reproduction) Suire
Date de prise de vue : 2021
(c) Conseil départemental de Charente-Maritime ; (c) Centre vendéen de recherches historiques
communication libre, reproduction soumise à autorisation

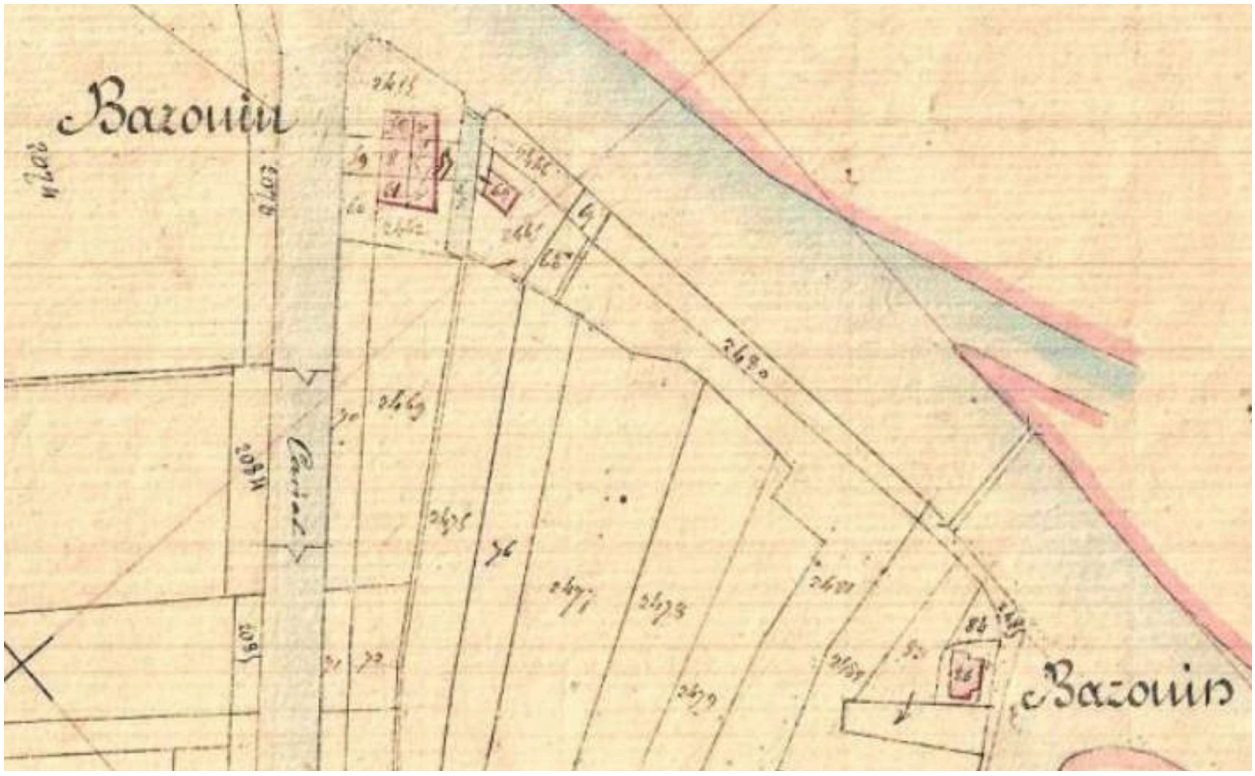

Le site de Bazoin, partie sud, sur le plan cadastral de La Ronde en 1867, avec le canal du Mignon.

Référence du document reproduit :

- **AD17 ; 3 P 3075. Plan cadastral de La Ronde : 1867.**
  Plan cadastral de La Ronde : 1867. (Archives départementales de la Charente-Maritime ; 3 P 3075)

IVR75_20211702814NUCA
Auteur de l'illustration : Yannis (reproduction) Suire
Date de prise de vue : 2021
(c) Conseil départemental de Charente-Maritime ; (c) Centre vendéen de recherches historiques
communication libre, reproduction soumise à autorisation

Les écluses de Bazoin vues depuis l'aval vers 1900.

Référence du document reproduit :

- Site internet de la commune de La Ronde, www.laronde17.fr

IVR52_20218501994NUCA
Auteur de l'illustration : Yannis (reproduction) Suire
Date de prise de vue : 2021
(c) Collection particulière ; (c) Région Pays de la Loire - Inventaire général ; (c) Conseil départemental de la Vendée
communication libre, reproduction soumise à autorisation

Le site de Bazoin vu depuis l'aval vers 1900.

Référence du document reproduit :

- Site internet de la commune de La Ronde, www.laronde17.fr

IVR75_20211703801NUCA
Auteur de l'illustration : Yannis (reproduction) Suire
Date de prise de vue : 2021
(c) Région Nouvelle-Aquitaine, Inventaire général du patrimoine culturel ; (c) Centre vendéen de recherches historiques ; (c) Collection particulière
communication libre, reproduction soumise à autorisation



Le site de Bazoin vu depuis l'aval au début du 20e siècle.

Référence du document reproduit :

- Site internet de la commune de La Ronde, www.laronde17.fr

IVR75_20211703799NUCA
Auteur de l'illustration : Yannis (reproduction) Suire
Date de prise de vue : 2021
(c) Région Nouvelle-Aquitaine, Inventaire général du patrimoine culturel ; (c) Centre vendéen de recherches historiques ; (c) Collection particulière
communication libre, reproduction soumise à autorisation

La confluence entre la Sèvre Niortaise et le Mignon, vers 1930.

Référence du document reproduit :

- **Informations et documentation fournies par Marcel Gousseau, Maillé.**
  Informations et documentation fournies par Marcel Gousseau, Maillé.

IVR52_20218501429NUCA
Auteur de l'illustration (reproduction) : Yannis Suire
Date de prise de vue : 2021
(c) Région Pays de la Loire - Inventaire général ; (c) Conseil départemental de la Vendée ; (c) Collection particulière
communication libre, reproduction soumise à autorisation

La confluence entre la Sèvre et, à droite, le Mignon vers 1950.

Référence du document reproduit :

- Site internet de la commune de La Ronde, www.laronde17.fr

IVR75_20211703829NUCA
Auteur de l'illustration : Yannis (reproduction) Suire
Date de prise de vue : 2021
(c) Région Nouvelle-Aquitaine, Inventaire général du patrimoine culturel ; (c) Centre vendéen de recherches historiques ; (c) Collection particulière
communication libre, reproduction soumise à autorisation

La Vieille Sèvre et le bateau drague, en amont du barrage éclusé, en 1958.

Référence du document reproduit :

- **Photographies prises à Damvix entre 1957 et 1963 par Ivan Haznadaroff. (**Archives départementales de la Vendée ; 1 Num 1-323-7).

IVR52_20228500964NUCA
Auteur de l'illustration : Yannis (reproduction) Suire
Date de prise de vue : 2022
(c) Région Pays de la Loire - Inventaire général ; (c) Conseil départemental de la Vendée ; (c) Collection particulière communication libre, reproduction soumise à autorisation

Vue aérienne depuis l'ouest.

IVR52_20218502144NUCA
Auteur de l'illustration : Pierre-Bernard Fourny
Date de prise de vue : 2021
(c) Région Pays de la Loire - Inventaire général
communication libre, reproduction soumise à autorisation

Vue aérienne depuis l'ouest.

IVR52_20218502143NUCA
Auteur de l'illustration : Pierre-Bernard Fourny
Date de prise de vue : 2021
(c) Région Pays de la Loire - Inventaire général
communication libre, reproduction soumise à autorisation

Vue aérienne depuis le nord-est.

IVR52_20218502142NUCA
Auteur de l'illustration : Pierre-Bernard Fourny
Date de prise de vue : 2021
(c) Région Pays de la Loire - Inventaire général
communication libre, reproduction soumise à autorisation

La Vieille Sèvre en amont du barrage éclusé.

IVR52_20218501947NUCA
Auteur de l'illustration : Yannis Suire
Date de prise de vue : 2021
(c) Région Pays de la Loire - Inventaire général ; (c) Conseil départemental de la Vendée
communication libre, reproduction soumise à autorisation

La Vieille Sèvre en amont du barrage éclusé, vue depuis l'îlot central.

IVR54_20168506287NUCA
Auteur de l'illustration : Gilles Beauvarlet
Date de prise de vue : 2016
(c) Région Nouvelle-Aquitaine, Inventaire général du patrimoine culturel
communication libre, reproduction soumise à autorisation

Le barrage et l'écluse sur la Vieille Sèvre vus depuis le nord.

IVR52_20218502058NUCA
Auteur de l'illustration : Pierre-Bernard Fourny
Date de prise de vue : 2021
(c) Région Pays de la Loire - Inventaire général
communication libre, reproduction soumise à autorisation

De gauche à droite, vu depuis l'ouest, l'écluse et le barrage de la Vieille Sèvre, puis le Nouveau Béjou et la maison éclusière.

IVR52_20218502062NUCA
Auteur de l'illustration : Pierre-Bernard Fourny
Date de prise de vue : 2021
(c) Région Pays de la Loire - Inventaire général
communication libre, reproduction soumise à autorisation

De gauche à droite, vus depuis l'ouest, le barrage sur la Vieille Sèvre puis le Nouveau Béjou.

IVR52_20218502063NUCA
Auteur de l'illustration : Pierre-Bernard Fourny
Date de prise de vue : 2021
(c) Région Pays de la Loire - Inventaire général
communication libre, reproduction soumise à autorisation

La confluence entre la Vieille Sèvre, à droite, et le Nouveau Néjou, à gauche, en direction de l'aval et de l'ouest.

IVR52_20218502056NUCA
Auteur de l'illustration : Pierre-Bernard Fourny
Date de prise de vue : 2021
(c) Région Pays de la Loire - Inventaire général
communication libre, reproduction soumise à autorisation

La confluence entre la Vieille Sèvre, à droite, et le Nouveau Néjou, à gauche, en direction de l'aval et de l'ouest.

IVR75_20211703462NUCA
Auteur de l'illustration : Yannis Suire
Date de prise de vue : 2021
(c) Région Pays de la Loire - Inventaire général ; (c) Conseil départemental de la Vendée ; (c) Région Nouvelle-Aquitaine, Inventaire général du patrimoine culturel ; (c) Centre vendéen de recherches historiques
communication libre, reproduction soumise à autorisation

L'écluse et la passerelle sur la Vieille Sèvre, vues depuis l'ouest, en aval.

IVR52_20218502060NUCA
Auteur de l'illustration : Pierre-Bernard Fourny
Date de prise de vue : 2021
(c) Région Pays de la Loire - Inventaire général
communication libre, reproduction soumise à autorisation

L'écluse et la passerelle sur la Sèvre Niortaise, vues depuis l'ouest, en aval.

IVR52_20218501308NUCA
Auteur de l'illustration : Yannis Suire
Date de prise de vue : 2021
(c) Région Pays de la Loire - Inventaire général ; (c) Conseil départemental de la Vendée
communication libre, reproduction soumise à autorisation

L'embouchure du Nouveau Béjou vue à travers la passerelle de la Vieille Sèvre, depuis l'ouest.

IVR52_20218500792NUCA
Auteur de l'illustration : Yannis Suire
Date de prise de vue : 2021
(c) Région Pays de la Loire - Inventaire général ; (c) Conseil départemental de la Vendée
communication libre, reproduction soumise à autorisation

La Sèvre en aval des écluses de Bazoin, vue en direction de l'ouest.

IVR52_20218501942NUCA
Auteur de l'illustration : Yannis Suire
Date de prise de vue : 2021
(c) Région Pays de la Loire - Inventaire général ; (c) Conseil départemental de la Vendée
communication libre, reproduction soumise à autorisation

L'embouchure et le barrage du Nouveau Béjou.

IVR52_20218502066NUCA
Auteur de l'illustration : Pierre-Bernard Fourny
Date de prise de vue : 2021
(c) Région Pays de la Loire - Inventaire général
communication libre, reproduction soumise à autorisation

Borne de réserve de pêche au bord de l'embouchure du canal du Nouveau Béjou, rive gauche.

IVR52_20218501891NUCA
Auteur de l'illustration : Yannis Suire
Date de prise de vue : 2021
(c) Région Pays de la Loire - Inventaire général ; (c) Conseil départemental de la Vendée
communication libre, reproduction soumise à autorisation

La maison éclusière et le barrage du Vieux Béjou vus depuis le nord-ouest.

IVR52_20218501908NUCA
Auteur de l'illustration : Yannis Suire
Date de prise de vue : 2021
(c) Région Pays de la Loire - Inventaire général ; (c) Conseil départemental de la Vendée
communication libre, reproduction soumise à autorisation

L'embarcadère de Bazoin, juste en amont du barrage sur le Vieux Béjou.

IVR52_20218501150NUCA
Auteur de l'illustration : Yannis Suire
Date de prise de vue : 2021
(c) Région Pays de la Loire - Inventaire général ; (c) Conseil départemental de la Vendée
communication libre, reproduction soumise à autorisation

Le barrage éclusé du Mignon vu depuis l'aval, au nord.

IVR75_20211703481NUCA
Auteur de l'illustration : Yannis Suire
Date de prise de vue : 2021
(c) Région Nouvelle-Aquitaine, Inventaire général du patrimoine culturel ; (c) Centre vendéen de recherches historiques
communication libre, reproduction soumise à autorisation