Pays de la Loire, Sarthe
Tuffé Val de la Chéronne
rue de Chéronne

Cimetière, rue de Chéronne

Références du dossier

Numéro de dossier : IA72058934
Date de l'enquête initiale : 2019
Date(s) de rédaction : 2019
Cadre de l'étude : inventaire topographique Bourgs et petites cités du Perche sarthois
Degré d'étude : étudié

Désignation

Dénomination : cimetière
Parties constituantes non étudiées : mur de clôture, puits, portail, tombeau

Compléments de localisation

Milieu d'implantation : en village
Références cadastrales : 2019, A, 475

Historique

L’actuel cimetière du bourg de Tuffé est le troisième connu (voir annexe). Le lieu d’inhumation précédent, au carrefour de la Croix Blanche (actuellement carrefour des rues de la Mairie et des Promenades), était alors devenu trop petit, trop proche des maisons et surtout totalement indécent car frappé d’alignement à deux reprises et privé de clôture. Pendant plusieurs années, et malgré l’urgence de la situation, la municipalité hésite entre un agrandissement ou une translation, puis entre plusieurs terrains possibles, ce qui scandalise les habitants. Il faut attendre 1854 pour que le comte Michel de Chavagnac, châtelain de Chéronne, résolve la situation en offrant à la commune un terrain de 43,5 ares au nord du bourg pour en faire un nouveau cimetière. La donation, du 16 janvier 1855, prévoit qu’un emplacement de 5 ares y sera réservé pour la sépulture du comte et de sa famille "et sur lequel il fera construire une chapelle s’il le juge convenable".
Les plans et le devis de construction sont signés de Gablot, architecte-voyer à Mamers. Les travaux sont adjugés en mai 1855 au maçon Pierre Grison et réceptionnés en octobre de la même année. Un portail est réalisé l’année suivante. Peu après, la réalisation d’une croix de cimetière fait de nouveau l’objet de tergiversations de la municipalité. Plusieurs projets sont proposés par l’architecte Ernest Pieau au début des années 1860, rejetés par la commune car trop dispendieux, ou par le conseil des bâtiments civils car de mauvais goût. Le dernier projet prévoit une croix plus simple en fer galvanisé, mais sa réalisation effective reste incertaine, aucune croix ne se trouvant aujourd’hui au centre du cimetière.
Un important agrandissement est envisagé dès 1965, par l’achat d’une parcelle au comte de Villesbrune, châtelain de Chéronne. Toutefois, l’acquisition ne se concrétise qu’en 1970. Un devis pour la nouvelle clôture est demandé à Galbrun métreur et les travaux sont réalisés courant 1971.

Période(s) principale(s) : 3e quart 19e siècle
Période(s) secondaire(s) : 3e quart 20e siècle
Dates : 1855 (daté par source), 1971 (daté par source)
Auteur(s) de l'oeuvre : Gablot (architecte, attribution par source), Pierre Grison (entrepreneur, attribution par source)

Description

Situé à la périphérie nord du bourg, le cimetière présente un plan en losange. Il est clos de murs en moellons enduits pour la partie ancienne, en béton pour la partie plus récente, et accessible par deux portails à piliers. La partie basse est occupée par l’emplacement réservé à la famille de Chavagnac et à ses domestiques. Parmi les sépultures, dont les plus anciennes remontent à la fin du XIXe siècle, se trouvent une chapelle funéraire, des tombes militaires de la guerre de

1870, ainsi que les monuments funéraires des curés André et Richer, le premier d'inspiration néoromane, le second avec un portrait sculpté de l'abbé. On remarquera l'omniprésence du métal pour les tombes du début du XXe siècle (croix en fonte, dais dits "capotes" en zinc).

Eléments descriptifs

Matériau(x) du gros-oeuvre, mise en oeuvre et revêtement : grès, moellon, enduit ; calcaire, moellon

Typologies et état de conservation

État de conservation : inégal suivant les parties

Statut, intérêt et protection

Statut de la propriété : propriété de la commune

Références documentaires

Documents d'archive

- Archives départementales de la Sarthe ; non classé. **1793-1915 : délibérations du conseil municipal de Tuffé.**
- Archives départementales de la Sarthe ; 2 O 372/11. **1806-1938 : cimetières de Tuffé.**
- Archives départementales de la Sarthe ; 3 P 370. **Matrices cadastrales, registres des augmentations et diminutions de construction de Tuffé.**
- Archives diocésaines du Mans ; boîtes 1497 à 1500. Papiers concernant la paroisse de Tuffé.
- Archives municipales de Tuffé Val de la Chéronne ; 1 D 1 à 11. **1915-2003 : délibérations du conseil municipal de Tuffé.**

Documents figurés

- **1851-1862 : plans concernant la translation du cimetière de Tuffé.** (Archives départementales de la Sarthe ; 1 FP 723).
- **1854 : plans du cimetière de Tuffé.** (Archives départementales de la Sarthe ; 2 O 372/11).

Bibliographie

- BERTIN, Serge (dir.). **Le territoire partagé. Guide des cimetières de la Sarthe**. Le Mans : éd. Cénomane, 2009.
- **Le patrimoine des communes de la Sarthe.** Paris : Flohic éditions, 2000. 2 vol.
  p. 1631-1632

Annexe 1

Les anciens cimetières de Tuffé.

Le cimetière paroissial originel de Tuffé, dit cimetière Saint-Pierre, occupait la plus grande partie de la place du Général Leclerc, au pied de l'église. Il est ainsi figuré sur le plan terrier du prieuré dressé entre 1757 et 1759. Dans un second temps, au début du XVIIIe siècle ou antérieurement, un second lieu d'inhumation fut ouvert à la périphérie du bourg, au carrefour de la Croix Blanche (actuellement carrefour des rues de la Mairie et des Promenades). Prélevé sur les terres de la métairie de la Nouette, dépendant du prieuré, il figure sur le même plan, sous le nom "grand cimetière de Tuffé",

bien que de taille modeste. Dans les déclarations rendues au prieuré, il est dit que ce second lieu d'inhumation a été donné par les religieux à la fabrique "à la charge de faire édiffier dedans dix ans après la donation une chapelle avec un hôtel [autel] pour servir de reposoir le jour de la Fête-Dieu, et faire prière et oraison pour les dits sieurs religieux tant ledit jour, que toutes les fois qu'on ira en procession audit cimetière et de les recommander et déclarer fondateurs et bienfaiteurs d'icelui".
Au XVIIIe siècle, le cimetière du centre-bourg n'est probablement plus guère utilisé. En 1775, il est question d'en prélever les trois grilles de fer pour fabriquer une clôture pour le chœur de l'église. A l'époque de la Révolution, on y cesse les inhumations et on le supprime au début du XIXe siècle pour agrandir la place publique et l'espace dévolu au marché. Mais très rapidement, le second cimetière devient trop exigu et dès les années 1800, une nouvelle translation est déjà sérieusement envisagée. Il faut attendre 1819 pour qu'il soit agrandi par l'acquisition d'un terrain voisin, et entouré de murs en remplacement de simples haies et fossés.
Ce répit n'est que de courte durée puisque l'élargissement des routes, à partir du milieu du XIXe siècle, vient progressivement grignoter l'espace disponible. En 1844 déjà, l'évêque menace d'interdire le cimetière car un pan de la clôture a été abattu pour le redressement de la route de Tuffé à Vouvray (actuelle rue de la Mairie), créant un certain émoi dans la commune. En 1851, il est de nouveau frappé d'alignement de l'autre côté (actuelle rue des Promenades). Les habitants, choqués par l'indécence de leur cimetière, réclament l'intervention de l'évêque : "il n'existe pas un cimetière aussi scandaleusement honteux pour l'humanité". Malgré son état déplorable, sa petitesse et sa proximité avec les habitations, il faut passer les tergiversations de la municipalité et attendre 1853 pour que la translation soit déclarée d'utilité publique. Plusieurs terrains sont envisagés, mais c'est finalement un terrain offert par le comte de Chavagnac, châtelain de Chéronne, qui est choisi au nord du bourg, près du lieu-dit Le Millery. Les travaux sont réalisés en 1855. La dernière sépulture à l'ancien "grand cimetière" aurait été réalisée en 1864. L'emplacement est partiellement revendu en 1878, pour financer les campagnes de restauration et d'embellissement de l'église. L'année suivante, le cafetier Jules Royan s'engage à débarrasser le terrain des ossements qui seront placés dans une fosse au nouveau cimetière. D'après les matrices cadastrales, une maison est édifiée à cet emplacement semble-t-il dès 1882. Néanmoins, pour perpétuer le souvenir du cimetière, le conseil de fabrique propose d'établir une croix ou un monument religieux : "ce serait pour certaines cérémonies religieuses un lieu de station respectable et édifiant". La présence d'un calvaire à cet emplacement est attestée par un document de 1902, qui précise qu'il fut placé suite à une mission. La croix actuelle n'est pas antérieure à la 1ère moitié du XXe siècle.

Illustrations

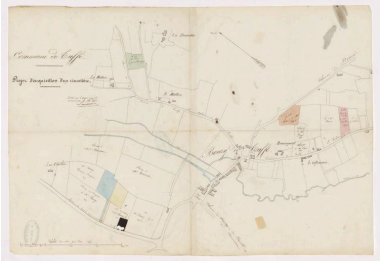

Un plan des terrains envisagés pour le cimetière, 1851.
IVR52_20207200014NUCA

Un plan du terrain retenu pour le cimetière, 1854.
IVR52_20207200015NUCA

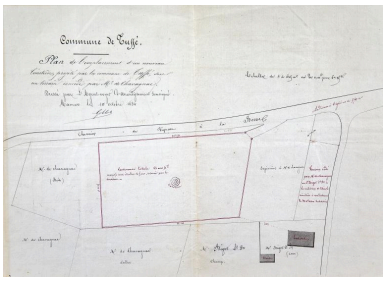

Un plan du cimetière de Tuffé, 1854.
Phot. Pierre-Bernard Fourny
IVR52_20197203099NUCA

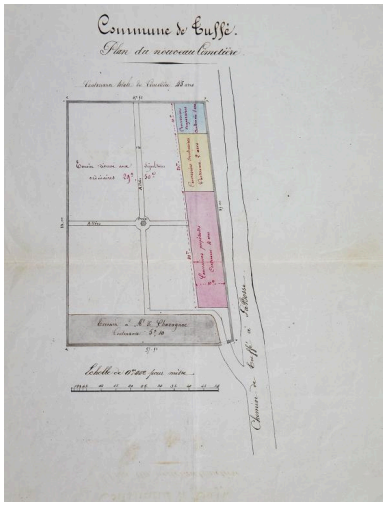

Un plan du cimetière, 1854.
Phot. Pierre-Bernard Fourny
IVR52_20197203100NUCA



Un projet pour la croix
de cimetière, 1862.
Autr. Ernest Pieau
IVR52_20207200012NUCA

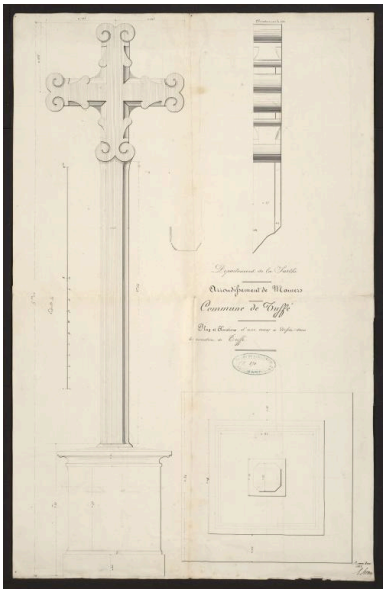

Un projet pour la croix
de cimetière, 1862.
Autr. Ernest Pieau
IVR52_20207200013NUCA

Le monument funéraire
du curé Richer, 1978.
Phot. Patrice Giraud
IVR52_19787200558X

Le monument funéraire
du curé André, 1978.
Phot. Patrice Giraud
IVR52_19787200557X

L'intérieur du cimetière.
Phot. Pierre-Bernard Fourny
IVR52_20197202402NUCA

L'intérieur du cimetière.
Phot. Pierre-Bernard Fourny
IVR52_20197202396NUCA

Le portail principal.
Phot. Pierre-Bernard Fourny

Des tombes à dais en zinc.
Phot. Pierre-Bernard Fourny
IVR52_20197202399NUCA

IVR52_20197202393NUCA

Des tombes militaires
de la guerre de 1870.
Phot. Pierre-Bernard Fourny
IVR52_20197202394NUCA

La chapelle funéraire.
Phot. Pierre-Bernard Fourny
IVR52_20197202395NUCA

Le monument funéraire
du curé Richer.
Phot. Pierre-Bernard Fourny
IVR52_20197202397NUCA

Le monument funéraire
du curé André.
Phot. Pierre-Bernard Fourny
IVR52_20197202398NUCA

L'espace des châtelains de Chéronne.
Phot. Pierre-Bernard Fourny
IVR52_20197202401NUCA

Un des tombeaux de la
famille de Chavagnac.
Phot. Pierre-Bernard Fourny
IVR52_20197202400NUCA

Dossiers liés

Dossiers de synthèse :
Tuffé Val de la Chéronne : présentation du bourg (IA72058929) Pays de la Loire, Sarthe, Tuffé Val de la Chéronne
Oeuvre(s) contenue(s) :

Auteur(s) du dossier : Pierrick Barreau
Copyright(s) : (c) Région Pays de la Loire - Inventaire général ; (c) Pays du Perche sarthois

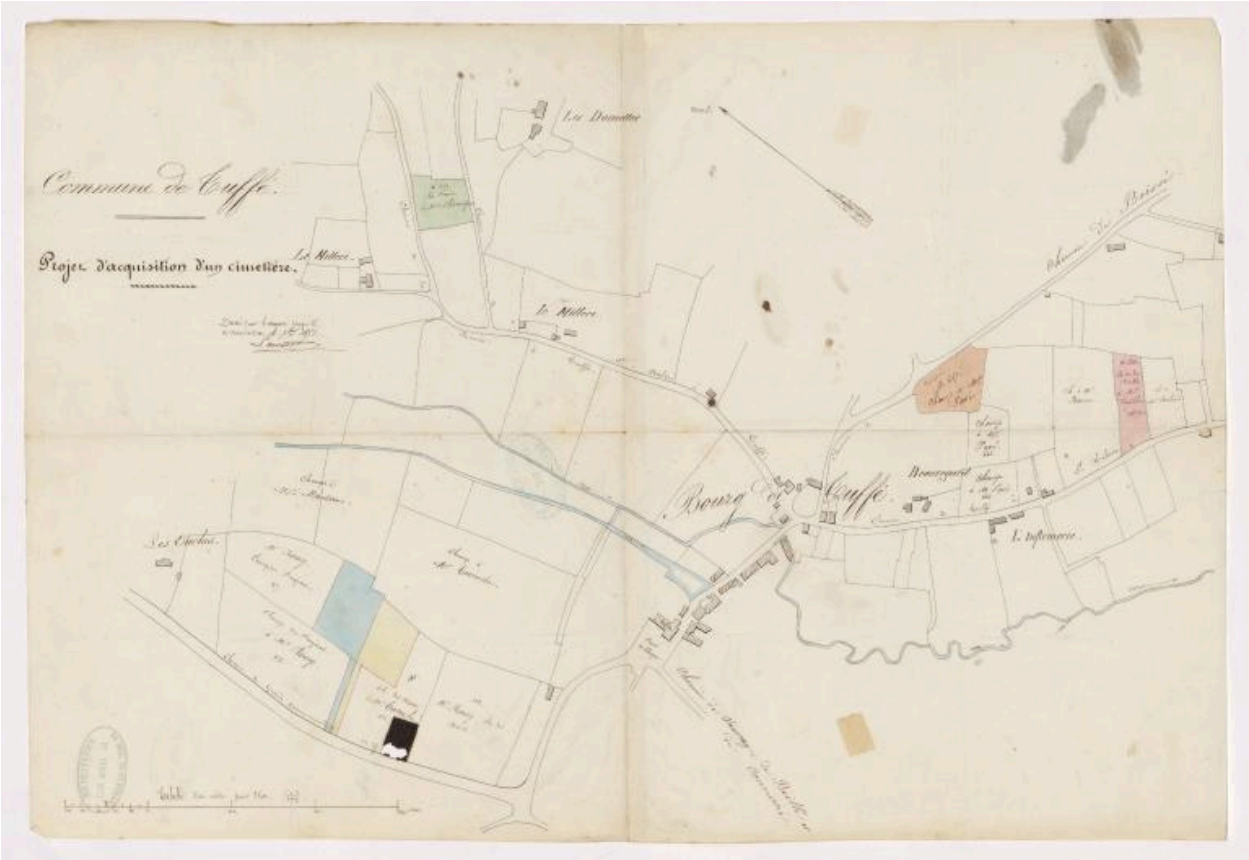

Un plan des terrains envisagés pour le cimetière, 1851.

Référence du document reproduit :

- **1851-1862 : plans concernant la translation du cimetière de Tuffé.** (Archives départementales de la Sarthe ; 1 FP 723).

IVR52_20207200014NUCA
Date de prise de vue : 2019
(c) Région Pays de la Loire - Inventaire général ; (c) Archives départementales de la Sarthe
communication libre, reproduction soumise à autorisation

Un plan du terrain retenu pour le cimetière, 1854.

Référence du document reproduit :

- **1851-1862 : plans concernant la translation du cimetière de Tuffé.** (Archives départementales de la Sarthe ; 1 FP 723).

IVR52_20207200015NUCA
Date de prise de vue : 2019
(c) Région Pays de la Loire - Inventaire général ; (c) Archives départementales de la Sarthe
communication libre, reproduction soumise à autorisation

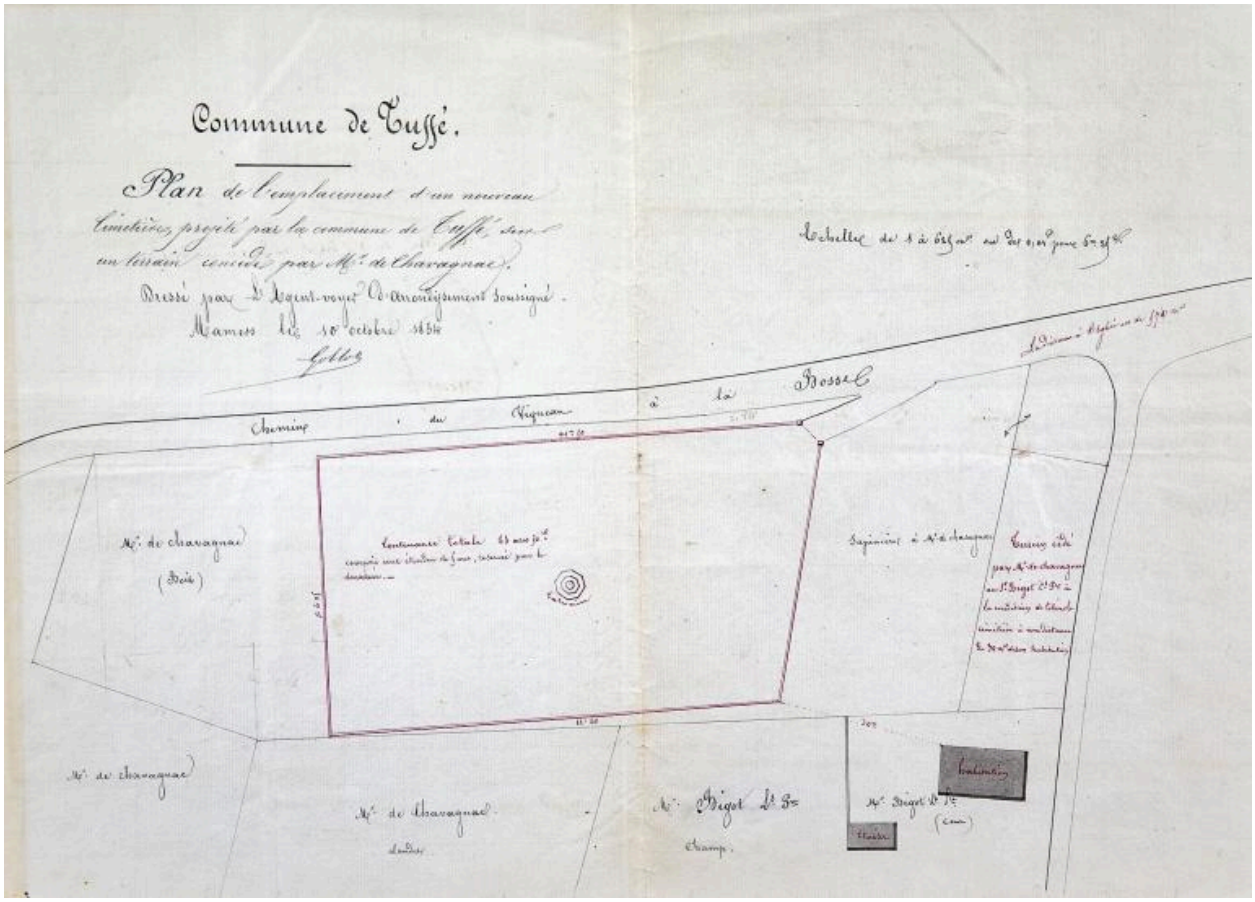

Un plan du cimetière de Tuffé, 1854.

Référence du document reproduit :

- **1854 : plans du cimetière de Tuffé.** (Archives départementales de la Sarthe ; 2 O 372/11).

IVR52_20197203099NUCA
Auteur de l'illustration : Pierre-Bernard Fourny
Date de prise de vue : 2019
(c) Région Pays de la Loire - Inventaire général ; (c) Archives départementales de la Sarthe
communication libre, reproduction soumise à autorisation

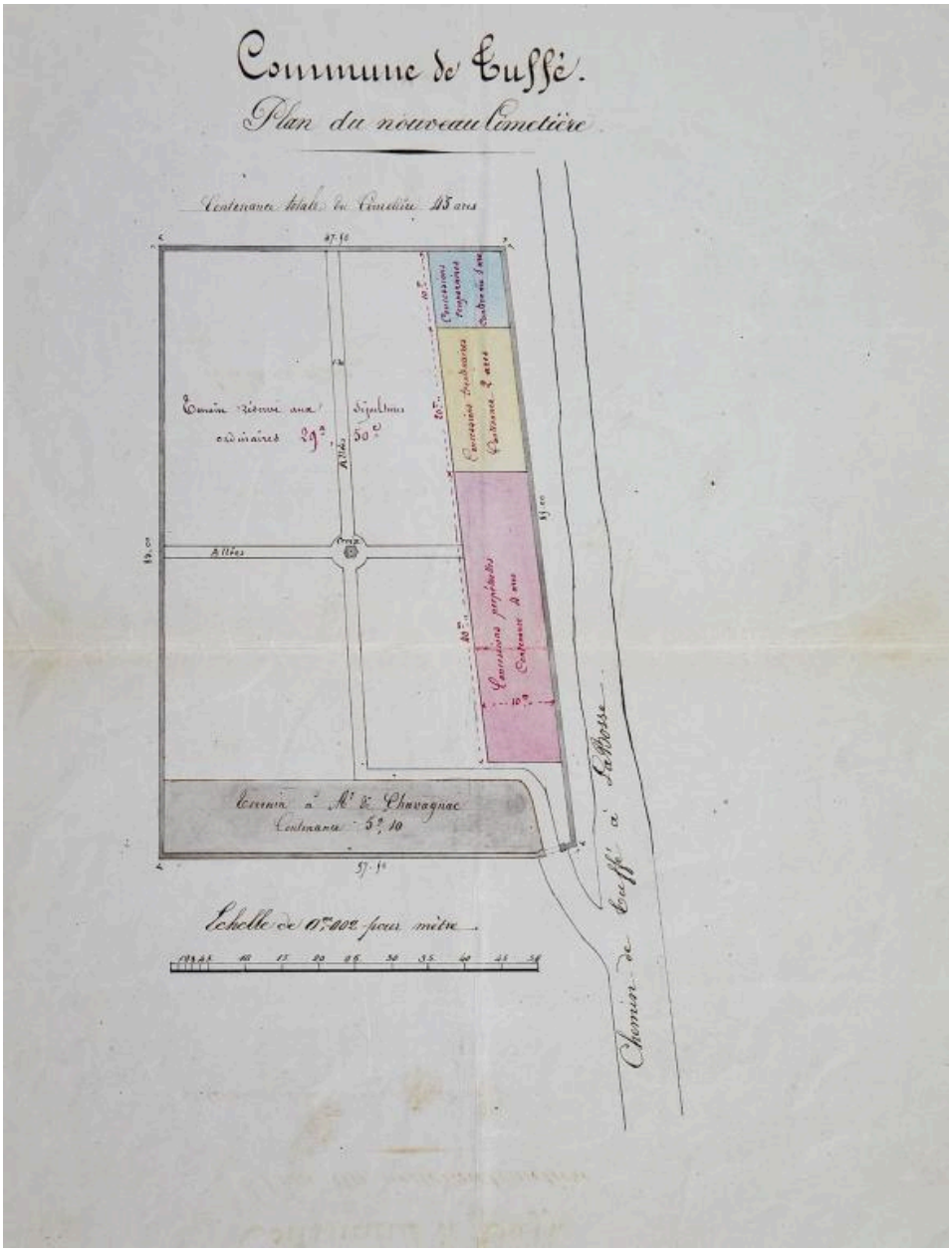

Un plan du cimetière, 1854.

Référence du document reproduit :

- **1854 : plans du cimetière de Tuffé.** (Archives départementales de la Sarthe ; 2 O 372/11).

IVR52_20197203100NUCA
Auteur de l'illustration : Pierre-Bernard Fourny
Date de prise de vue : 2019
(c) Région Pays de la Loire - Inventaire général ; (c) Archives départementales de la Sarthe
communication libre, reproduction soumise à autorisation



Un projet pour la croix de cimetière, 1862.

Référence du document reproduit :

- **1851-1862 : plans concernant la translation du cimetière de Tuffé.** (Archives départementales de la Sarthe ; 1 FP 723).

IVR52_20207200012NUCA
Auteur du document reproduit : Ernest Pieau
Date de prise de vue : 2019
(c) Région Pays de la Loire - Inventaire général ; (c) Archives départementales de la Sarthe
communication libre, reproduction soumise à autorisation

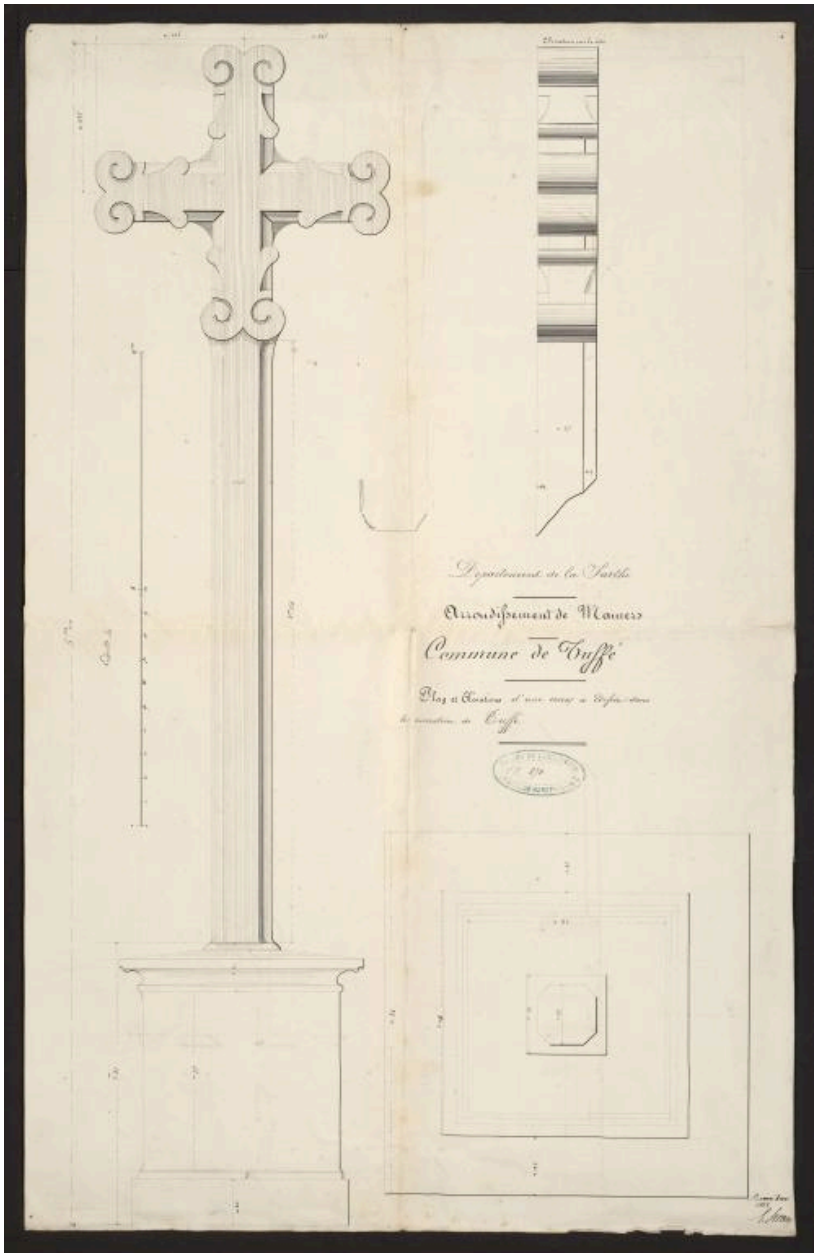

Un projet pour la croix de cimetière, 1862.

Référence du document reproduit :

- **1851-1862 : plans concernant la translation du cimetière de Tuffé.** (Archives départementales de la Sarthe ; 1 FP 723).

IVR52_20207200013NUCA
Auteur du document reproduit : Ernest Pieau
Date de prise de vue : 2019
(c) Région Pays de la Loire - Inventaire général ; (c) Archives départementales de la Sarthe
communication libre, reproduction soumise à autorisation

Le monument funéraire du curé Richer, 1978.

IVR52_19787200558X
Auteur de l'illustration : Patrice Giraud
Date de prise de vue : 1978
(c) Région Pays de la Loire - Inventaire général
communication libre, reproduction soumise à autorisation

Le monument funéraire du curé André, 1978.

IVR52_19787200557X
Auteur de l'illustration : Patrice Giraud
Date de prise de vue : 1978
(c) Région Pays de la Loire - Inventaire général
communication libre, reproduction soumise à autorisation

L'intérieur du cimetière.

IVR52_20197202402NUCA
Auteur de l'illustration : Pierre-Bernard Fourny
Date de prise de vue : 2019
(c) Région Pays de la Loire - Inventaire général
communication libre, reproduction soumise à autorisation

L'intérieur du cimetière.

IVR52_20197202396NUCA
Auteur de l'illustration : Pierre-Bernard Fourny
Date de prise de vue : 2019
(c) Région Pays de la Loire - Inventaire général
communication libre, reproduction soumise à autorisation

Le portail principal.

IVR52_20197202393NUCA
Auteur de l'illustration : Pierre-Bernard Fourny
Date de prise de vue : 2019
(c) Région Pays de la Loire - Inventaire général
communication libre, reproduction soumise à autorisation

Des tombes à dais en zinc.

IVR52_20197202399NUCA
Auteur de l'illustration : Pierre-Bernard Fourny
Date de prise de vue : 2019
(c) Région Pays de la Loire - Inventaire général
communication libre, reproduction soumise à autorisation

Des tombes militaires de la guerre de 1870.

IVR52_20197202394NUCA
Auteur de l'illustration : Pierre-Bernard Fourny
Date de prise de vue : 2019
(c) Région Pays de la Loire - Inventaire général
communication libre, reproduction soumise à autorisation

La chapelle funéraire.

IVR52_20197202395NUCA
Auteur de l'illustration : Pierre-Bernard Fourny
Date de prise de vue : 2019
(c) Région Pays de la Loire - Inventaire général
communication libre, reproduction soumise à autorisation

Le monument funéraire du curé Richer.

IVR52_20197202397NUCA
Auteur de l'illustration : Pierre-Bernard Fourny
Date de prise de vue : 2019
(c) Région Pays de la Loire - Inventaire général
communication libre, reproduction soumise à autorisation

Le monument funéraire du curé André.

IVR52_20197202398NUCA
Auteur de l'illustration : Pierre-Bernard Fourny
Date de prise de vue : 2019
(c) Région Pays de la Loire - Inventaire général
communication libre, reproduction soumise à autorisation

L'espace des châtelains de Chéronne.

IVR52_20197202401NUCA
Auteur de l'illustration : Pierre-Bernard Fourny
Date de prise de vue : 2019
(c) Région Pays de la Loire - Inventaire général
communication libre, reproduction soumise à autorisation

Un des tombeaux de la famille de Chavagnac.

IVR52_20197202400NUCA
Auteur de l'illustration : Pierre-Bernard Fourny
Date de prise de vue : 2019
(c) Région Pays de la Loire - Inventaire général
communication libre, reproduction soumise à autorisation