

Pays de la Loire, Sarthe

Jauzé

R.D. 143, R.D. 121

Mairie-école, actuellement mairie

Références du dossier

Numéro de dossier : IA72001077

Date de l'enquête initiale : 2007

Date(s) de rédaction : 2007

Cadre de l'étude : inventaire topographique

Degré d'étude : étudié

Désignation

Dénomination : mairie, école

Destinations successives : mairie

Compléments de localisation

Milieu d'implantation : en village

Références cadastrales : 1835, A, 421 ; 1994. B 1, 2

Historique

La construction de l'école communale est décidée en 1903. L'architecte Legendre prévoit un bâtiment rassemblant salle de classe et logement pour l'institutrice : classe, maison, cave et cuisine au rez-de-chaussée et chambres à l'étage. Il est décidé en 1904 d'acquérir la parcelle contiguë à la future école, pour créer un *terrain d'expériences agricoles* pour l'enseignement des meilleurs procédés de culture et l'essai des produits, engrais, semis et plants. Les travaux du bâtiment sont adjugés le 26 juin 1904 à Auguste Savarre, entrepreneur à Bonnétable et achevés en 1906. Sont employés des maçonneries de briques belges, de pierres de taille de Villaines et de briques apparentes, ainsi que des seuils et marches en granite d'Alençon, des planchers en ciment armé et des couvertures en ardoises. En 1932, M. Abinal, ingénieur du service vicinal à Bonnétable, établit les plans du préau de l'école, qui n'est toujours pas construit en 1940 par le Conseil général de la Sarthe. Le plan cadastral de 1994 figure une salle polyvalente en arrière de la mairie, remplacée par une nouvelle salle des fêtes en 2008.

Période(s) principale(s) : 1er quart 20e siècle, 1er quart 21e siècle

Dates : 1906 (porte la date), 2008 (daté par source)

Auteur(s) de l'oeuvre : G. Abinal (ingénieur, attribution par source), Modeste Legendre (architecte, attribution par source)

Description

Le bâtiment est composé d'un corps central double en profondeur, à un étage carré et un étage de comble, et de deux ailes en prolongement, en rez-de-chaussée et comble à surcroît, abritant la mairie (à droite) et l'ancienne salle de classe (à gauche). Quelques annexes sont adossées à l'élévation postérieure. L'ensemble est construit en moellons enduits, l'élévation principale à deux travées est soulignée par des chaînes d'angle en brique et pierre de taille calcaire et une corniche en pierre de taille. L'appareillage en brique et pierre est également utilisé pour les baies de l'élévation antérieure, les autres sont simplement en briques. Le corps central est couvert de croupes, les deux ailes de longs pans (pignons couverts), les annexes d'appentis. La lucarne porte la date de 1906.

Éléments descriptifs

Matériau(x) du gros-oeuvre, mise en oeuvre et revêtement : enduit ; moellon (?) ; brique et pierre à assises alternées

Matériau(x) de couverture : ardoise

Plan : plan symétrique

Étage(s) ou vaisseau(x) : rez-de-chaussée, 1 étage carré, étage de comble, comble à surcroît

Élévations extérieures : élévation à travées

Type(s) de couverture : toit à longs pans ; appentis ; croupe ; pignon couvert

Escaliers : escalier dans-œuvre

Statut, intérêt et protection

Statut de la propriété : propriété de la commune

Références documentaires

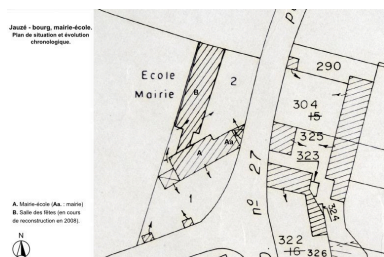
Documents d'archive

- Archives départementales de la Sarthe. 2 O 150/5. **Dossiers d'administration communale. Jauzé. Bâtiments communaux. École - avec plan de 1932.** 1896-1936.

Documents figurés

- Plan cadastral révisé en 1933 mis à jour en 1994, section B1** (Direction générale des impôts - cadastre).
- Sans titre**, carte postale ancienne, 1906 (Archives départementales de la Sarthe ; 2 Fi 6235)
- Sans titre**, carte postale ancienne, après 1906 (Archives départementales de la Sarthe ; 2 Fi 7665).
- Sans titre**, plan, 24 mars 1932 (Archives départementales de la Sarthe ; 2 O 150/6).

Illustrations

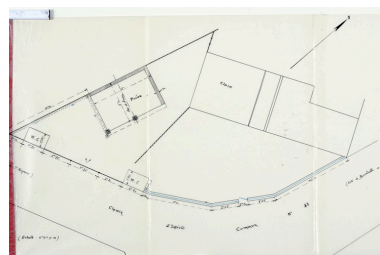


Plan de situation.

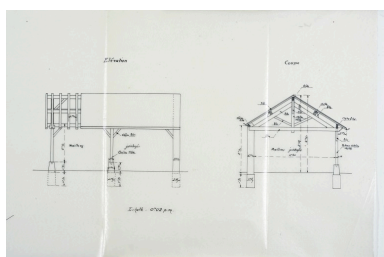
Dess. Julien (reproduction) Hardy
IVR52_20087203052NUDA



Plans du préau projeté à l'école de Jauzé en 1932.
Autr. G. Abinal, Phot.
François (reproduction) Lasa
IVR52_20077200599NUCA



Plan du préau projeté en 1932,
détail : plan de situation.
Autr. G. Abinal, Phot.
François (reproduction) Lasa
IVR52_20077200601NUCA



Plan du préau projeté en 1932 : détail des élévations.
Autr. G. Abinal, Phot.
François (reproduction) Lasa
IVR52_20077200600NUCA



La mairie-école en construction en 1906.
Autr. L. Vivien, Phot.
François (reproduction) Lasa
IVR52_20077200586NUCA



Mairie-école vue depuis la route de Saint-Aignan (localisation erronée).
Autr. Dumont, Phot.
François (reproduction) Lasa
IVR52_20077200584NUCA



Vue générale.
Phot. François Lasa
IVR52_20077200784NUCA



Lucarne du corps central, détail.
Phot. François Lasa
IVR52_20077200785NUCA

Dossiers liés

Dossiers de synthèse :

Jauzé : présentation de la commune (IA72001066) Pays de la Loire, Sarthe, Jauzé

Oeuvre(s) contenue(s) :

Oeuvre(s) en rapport :

Jauzé : présentation de la commune (IA72001066) Pays de la Loire, Sarthe, Jauzé

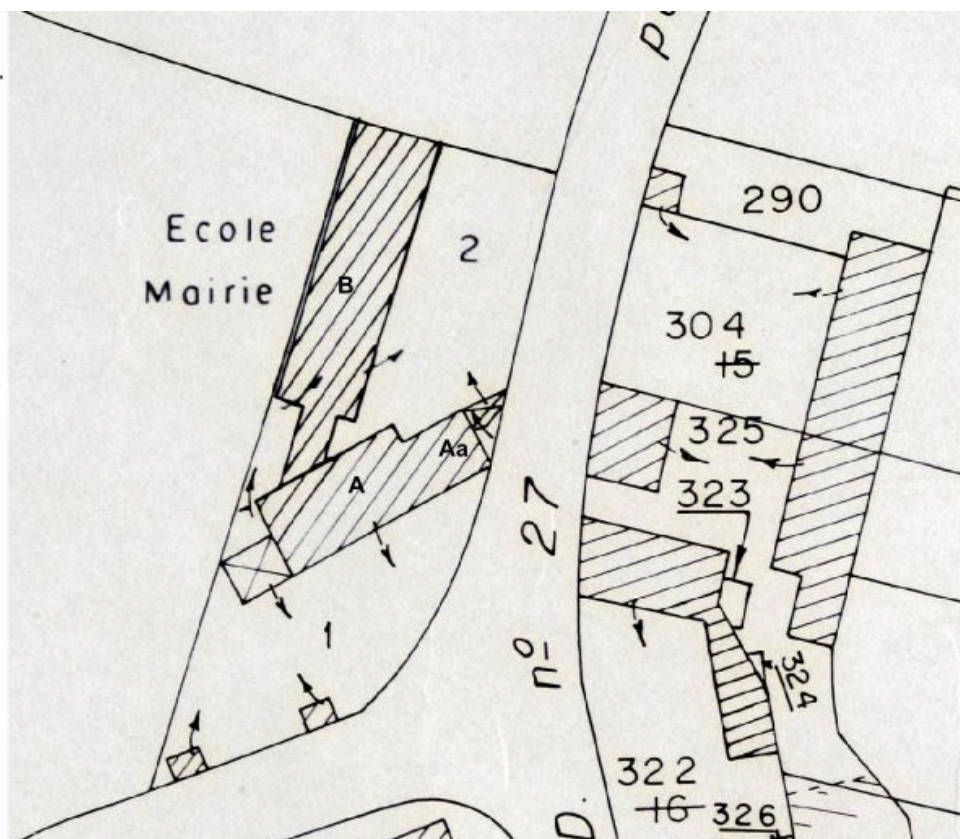
Village de Jauzé (IA72001089) Pays de la Loire, Sarthe, Jauzé

Auteur(s) du dossier : Julien Hardy

Copyright(s) : (c) Région Pays de la Loire - Inventaire général ; (c) Pays du Perche sarthois

Jauzé - bourg, mairie-école.
Plan de situation et évolution
chronologique.

A. Mairie-école (Aa. : mairie)
B. Salle des fêtes (en cours
de reconstruction en 2008).



Plan de situation.

Référence du document reproduit :

- **Plan cadastral révisé en 1933 mis à jour en 1994, section B1** (Direction générale des impôts - cadastre).

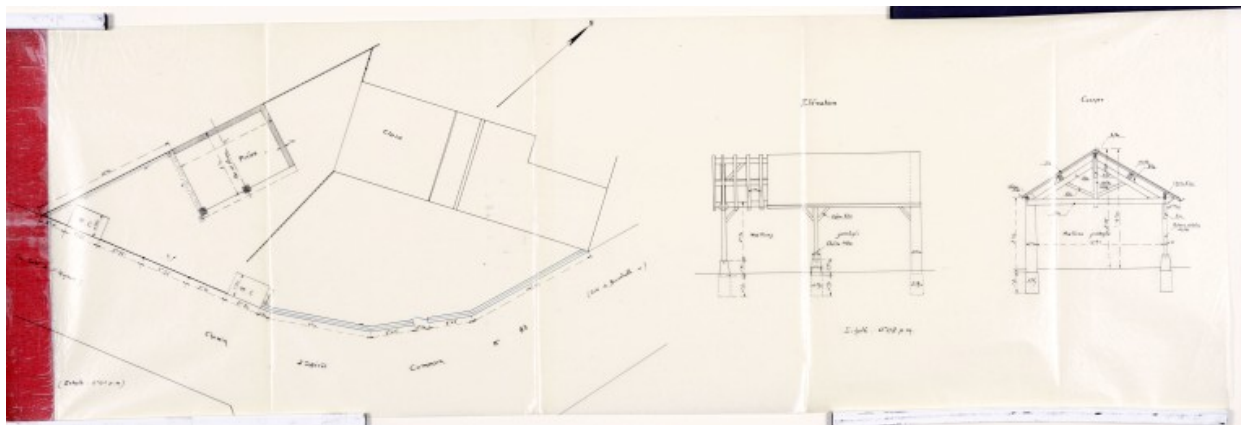
IVR52_20087203052NUDA

Auteur de l'illustration : Julien (reproduction) Hardy

Technique de relevé : reprise de fond ;

(c) Région Pays de la Loire - Inventaire général

reproduction soumise à autorisation du titulaire des droits d'exploitation



Plans du préau projeté à l'école de Jauzé en 1932.

Référence du document reproduit :

- **Sans titre**, plan, 24 mars 1932 (Archives départementales de la Sarthe ; 2 O 150/6).

IVR52_20077200599NUCA

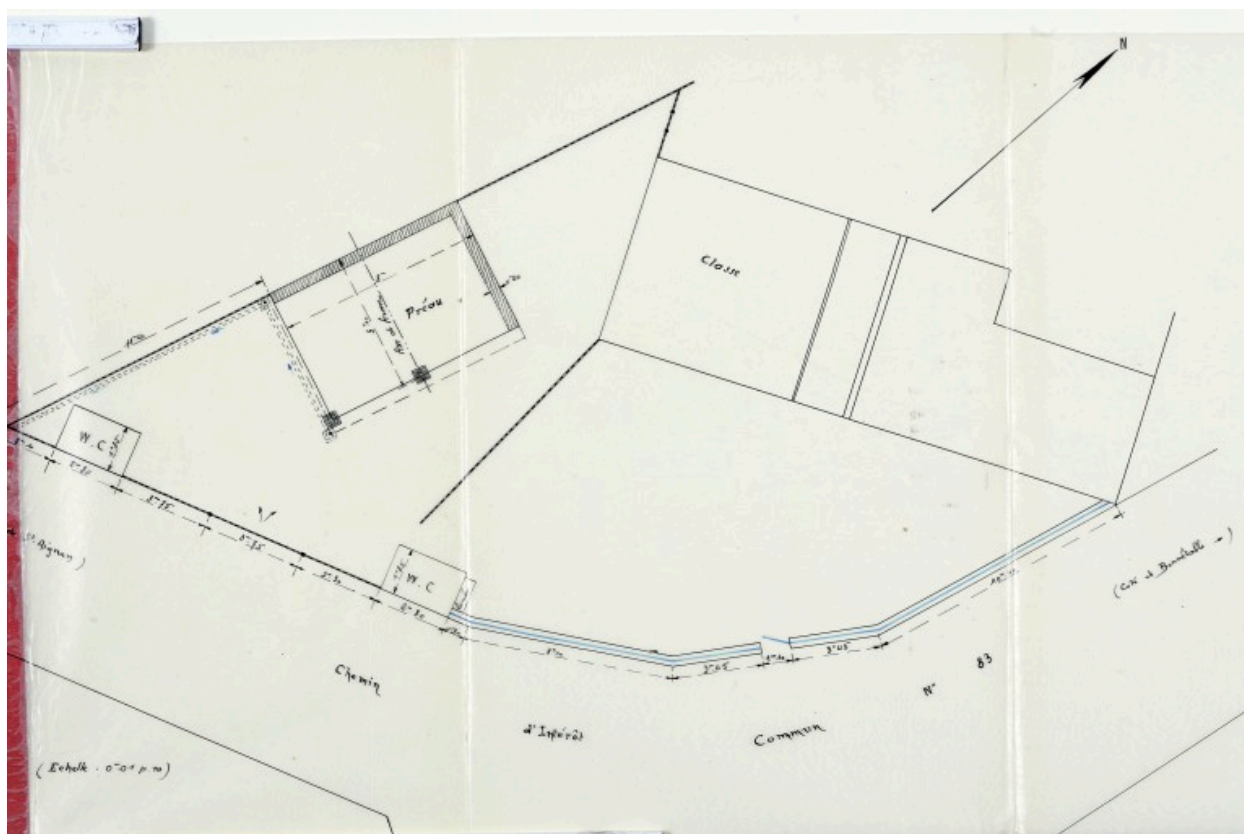
Auteur de l'illustration : François (reproduction) Lasa

Auteur du document reproduit : G. Abinal

Échelle : 1/100e ; 1/50.

(c) Région Pays de la Loire - Inventaire général

reproduction soumise à autorisation du titulaire des droits d'exploitation



Plan du préau projeté en 1932, détail : plan de situation.

Référence du document reproduit :

- **Sans titre**, plan, 24 mars 1932 (Archives départementales de la Sarthe ; 2 O 150/6).

IVR52_20077200601NUCA

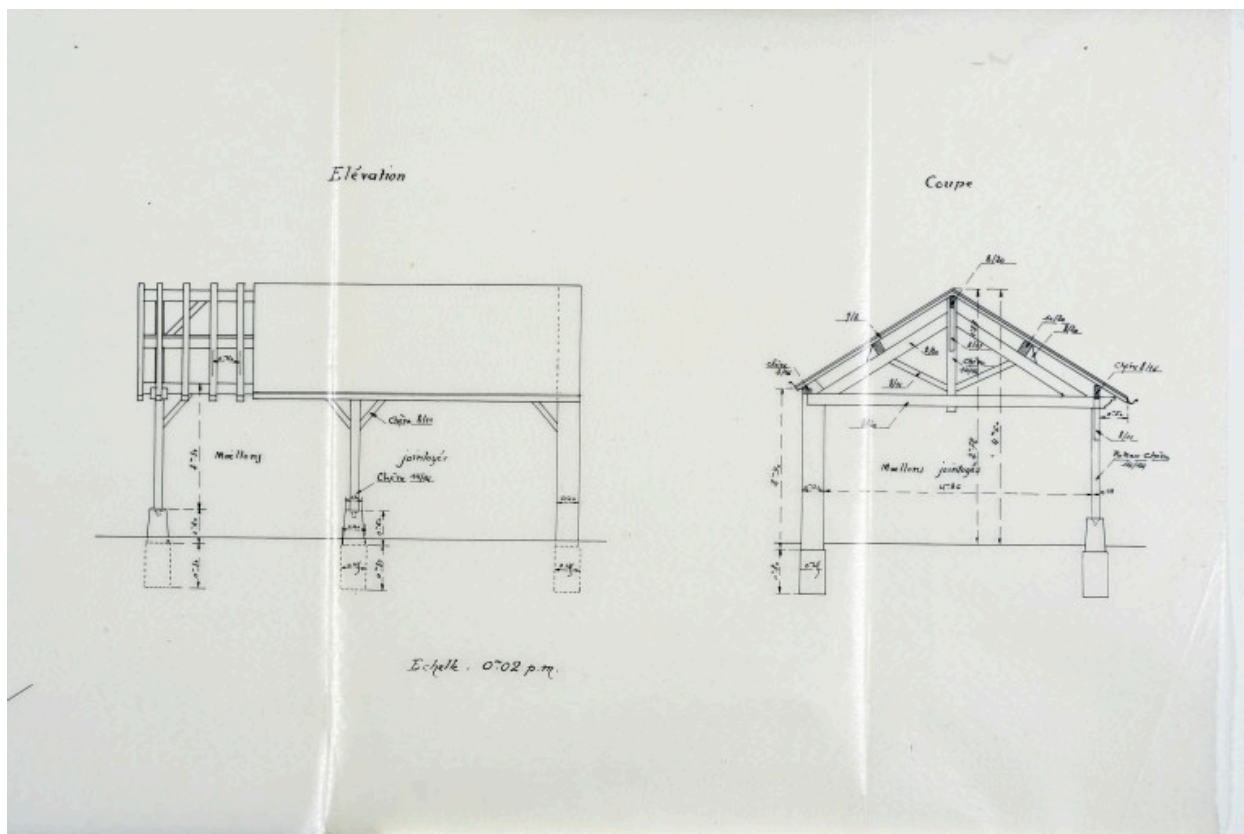
Auteur de l'illustration : François (reproduction) Lasa

Auteur du document reproduit : G. Abinal

Échelle : 1/100.

(c) Région Pays de la Loire - Inventaire général

reproduction soumise à autorisation du titulaire des droits d'exploitation



Plan du préau projeté en 1932 : détail des élévations.

Référence du document reproduit :

- **Sans titre**, plan, 24 mars 1932 (Archives départementales de la Sarthe ; 2 O 150/6).

IVR52_20077200600NUCA

Auteur de l'illustration : François (reproduction) Lasa

Auteur du document reproduit : G. Abinal

Échelle : 1/50.

(c) Région Pays de la Loire - Inventaire général

reproduction soumise à autorisation du titulaire des droits d'exploitation



La mairie-école en construction en 1906.

Référence du document reproduit :

- **Sans titre**, carte postale ancienne, 1906 (Archives départementales de la Sarthe ; 2 Fi 6235)

IVR52_20077200586NUCA

Auteur de l'illustration : François (reproduction) Lasa

Auteur du document reproduit : L. Vivien

(c) Vivien, L.

reproduction soumise à autorisation du titulaire des droits d'exploitation



Mairie-école vue depuis la route de Saint-Aignan (localisation erronée).

Référence du document reproduit :

- **Sans titre**, carte postale ancienne, après 1906 (Archives départementales de la Sarthe ; 2 Fi 7665).

IVR52_20077200584NUCA

Auteur de l'illustration : François (reproduction) Lasa

Auteur du document reproduit : Dumont

(c) Dumont

reproduction soumise à autorisation du titulaire des droits d'exploitation



Vue générale.

IVR52_20077200784NUCA

Auteur de l'illustration : François Lasa

(c) Région Pays de la Loire - Inventaire général

reproduction soumise à autorisation du titulaire des droits d'exploitation



Lucarne du corps central, détail.

IVR52_20077200785NUCA

Auteur de l'illustration : François Lasa

(c) Région Pays de la Loire - Inventaire général

reproduction soumise à autorisation du titulaire des droits d'exploitation