

Pays de la Loire, Sarthe
Le Mans
avenue Rubillard, rue Montoise, avenue de la Libération

Quartier de Saint-Pavin-des-Champs

Références du dossier

Numéro de dossier : IA72058916
Date de l'enquête initiale : 2017
Date(s) de rédaction : 2019
Cadre de l'étude : inventaire topographique Les faubourgs manceaux

Désignation

Aires d'études : Mans (Le)
Milieu d'implantation : en ville

Historique

1. *Saint-Pavin ancien*

Le mobilier funéraire exhumé au début du XXe siècle témoigne d'une occupation des sols dès le IIe siècle après J.-C. sur la zone de Saint-Pavin.

Les prémices de l'histoire de Saint-Pavin-des-Champs sont intimement liés à l'évêque du Mans Domnole au VIe siècle. Il crée un hospice de pèlerins dépendant de l'abbaye Saint-Victor dont il confie le service au moine Padouin ou Pavin. Cet hospice est situé sur la rive droite de la Sarthe, à l'emplacement de la future paroisse de Saint-Pavin. Le moine y fonde avec le soutien de Domnole, une école considérée comme une des plus anciennes du diocèse du Mans. Les sources restent muettes jusqu'en 1069, date à laquelle le seigneur Foulques de Ribole et son épouse Béatrix cèdent l'église de Saint-Pavin-des-Champs à l'abbé d'Evron. Ainsi, Saint-Pavin-des-Champs devient un des deux prieurés de l'abbaye d'Evron, avec Saint-Symphorien-en-Champagne.

Les archives les plus anciennes conservées sur Saint-Pavin-des-Champs concernent la vente ou la cession de quartiers de vignes au XIIIe siècle. Le bourg de Saint-Pavin est mentionné le 29 septembre 1626 à la suite d'une épidémie de peste puis à nouveau en 1752 lors d'un incendie qui détruit la quasi-totalité des maisons de la rue Saint-Pavin. Les quelques traces architecturales conservées de la période pré-révolutionnaire témoignent d'un bourg aggloméré autour de la rue Saint-Pavin, d'une zone dense autour de l'avenue de la Libération et de hameaux isolés tels que celui de la Fossetterie.

2. *Saint-Pavin révolutionnaire*

La Révolution bouleverse le rapport à la terre et en particulier les principes de propriété. Comme sur l'ensemble du territoire français, les biens de l'Eglise sont confisqués, ouvrant dès lors la possible acquisition d'une réserve foncière étendue aux abords du Mans. Avec, notamment, la fin des enclos conventuels (représentant 55 hectares), la densification urbaine débute et de nouveaux quartiers voient le jour tels que celui de l'Etoile. A Saint-Pavin-des-Champs ce sont principalement des propriétaires privés qui acquièrent les terres confisquées à l'Eglise majoritairement des vignes ou des bois.

3. *Saint-Pavin indépendant*

Après la Révolution, Saint-Pavin-des-Champs impose son statut de commune indépendante dont l'identité est marquée par la présence de tisserands. La structure architecturale des maisons : cave à demi excavée avec ouverture sur rue, perrons d'entrée à marches de pierre, est traditionnellement considérée comme dévolue à l'activité de tissage. Cette activité proto-industrielle décline nettement dans la seconde moitié du XIXe siècle.

L'évolution de la population de Saint-Pavin de 1780 à son rattachement au Mans en 1855 indique une nette croissance démographique jusqu'en 1848. Un ralentissement de 1848 à 1855 est bien entendu à comprendre à travers les épisodes révolutionnaires et les famines répétées de la fin des années 1840. L'accroissement de population entraîne des premières modifications, notamment dans les équipements comme la translation du cimetière primitif. La comparaison des plans

cadastraux de 1812 et 1846 permet d'affirmer qu'autour du petit bourg concentré sur l'axe du Pavé, des maisons ont été construites entraînant la création de nouveaux chemins et constituant les prémices d'une extension urbaine modifiant complètement la physionomie du territoire. Ainsi, du fait des constructions nouvelles qui s'y sont établies, les habitants réclament le 20 novembre 1835 la reconnaissance des voies Toussaint, Union, Guillot-Ami et Puits de la Chaine comme voies publiques. Le processus de construction de logement et donc de lotissements à petite échelle privés a certainement débuté dans les années 1820, en témoignent un nombre important de ventes dans les actes notariés.

Pourtant, au milieu du XIXe siècle, la commune de Saint-Pavin-des-Champs conserve un caractère rural. L'enquête agricole de 1842 indique la part importante des sols dévolus à la culture et aux élevages ou encore couverts de bois.

Le projet d'annexion des communes limitrophes par la ville du Mans débute en 1822. Des débats et des enquêtes auprès de la population (principalement défavorables) sont menés jusqu'en 1855, date de l'annexion définitive, à laquelle la commune s'étend sur 757 hectares.

4. Saint-Pavin, le faubourg

Bien que les années 1820-1830 aient posé les prémices d'une extension urbaine, la fabrique de la ville émerge avec force dans la seconde moitié du XIXe siècle. Avec l'arrivée du chemin de fer en 1854 et le rattachement de la ville au Mans, les terres du quartier de Saint-Pavin encore vierges de construction deviennent particulièrement attractives. Les mouvements de construction de la matrice cadastrale indiquent bien un pic de constructions nouvelles entre 1869 et 1877. Ainsi, le nouveau quartier de Saint-Pavin, bien que pas encore sujet aux grands projets d'urbanisme et donc pas encore touché par une urbanisation commandée par les pouvoirs publics locaux, débute son expansion en transformant sa physionomie de petit bourg rural en véritable continuité de la ville du Mans sous l'impulsion de lotisseurs et d'entrepreneurs locaux. A la fin du XIXe siècle, les grands travaux entraînent une nouvelle modification territoriale qui tend vers une volonté de modernité. Ainsi, la construction de la caserne, le percement de la rue Gambetta et le reconstruction de l'église sont des projets urbains qui façonnent le visage moderne du quartier.

Dans la première moitié du XXe siècle, des projets de lotissements privés et publics voient le jour et la personnalité de certains architectes locaux prend de l'ampleur. Les constructions normalisées ou non s'implantent dans les dents creuses d'un quartier déjà bien constitué ou continuent d'étendre la ville vers les zones rurales.

Description

L'emprise choisie pour l'étude du quartier de Saint-Pavin est contenue entre l'avenue Rubillard, la rue Montoise puis l'avenue de la Libération jusqu'à la voie ferrée. Elle ne correspond pas à la géographie de l'ancienne commune. En effet, l'aire d'étude intègre une partie de Saint-Georges-du-Plain et de la ville du Mans pour permettre l'étude d'une entité territoriale cohérente.

Le quartier s'est développé en "tache d'huile" autour du bourg ancien de Saint-Pavin-des-Champs correspondant à la rue Saint-Pavin, à l'avenue de la Libération et au début de la rue du Pavé. Le parcellaire est majoritairement composé de maisons mitoyennes à deux travées alignées sur la rue et donnant sur un jardin arrière créant des respirations en cœur d'îlot. Les rues anciennes (Rubillard, Montoise, Libération, Saint-Pavin, Pavé, Mûriers, Armand Saffray, Ambroise-Paré et Grande-Rue) sont identifiables par leur caractère sinueux, alors que les autres voies du quartier sont clairement percées plus tardivement, du fait d'une urbanisation progressive. Leur physionomie rectiligne prouve une conception orthonormée du territoire.

Diagnostic patrimonial

Saint-Pavin-des-Champs, du village au quartier. Diagnostic patrimonial disponible [ICI](#).

Références documentaires

Documents d'archive

- Archives départementales de la Sarthe ; G 50. Charte latine de l'official du Mans, 1274.
- Archives départementales de la Sarthe ; G 85. Actes de ventes en la commune de Saint-Pavin-des-Champs, 1473.
- Archives départementales de la Sarthe ; G 88. Actes de propriété en la paroisse de Saint-Pavin-des-Champs, 1478.
-

Archives départementales de la Sarthe ; G 103. Titres de propriété sur la paroisse de Saint-Pavin-des-Champs, 1603.

- Archives municipales du Mans ; 1 D 103. Délibérations du Conseil municipal de Saint-Pavin-des-Champs, 1795-1855.
- Archives municipales du Mans ; 1 D 10. Délibérations du Conseil municipal de Saint-Pavin-des-Champs, 1820-1835.
- Archives départementales de la Sarthe ; 2 O 318/2. Comptes de la commune de Saint-Pavin, 1832-1855.
- Archives municipales du Mans ; 1 D 11 à 1 D 29. Délibérations du Conseil municipal du Mans, 1835-1875.
- Archives départementales de la Sarthe ; 6 M 525. Tableau des cultures et de leur étendue dans l'arrondissement du Mans, 1836.
- Archives municipales du Mans ; 5 I 94. Section de Saint-Pavin, établissements insalubres, 1837-1840.
- Archives départementales de la Sarthe ; 4 V 1. Renseignements statistiques sur les presbytères et les églises du département, 1846.
- Archives municipales du Mans ; 1 Fi 260 à 277. Etat des rues, places, quais, impasses, ruelles, dressé conformément à l'article 8 de l'instruction ministérielle du 2 octobre 1815, 1848.
- Archives municipales du Mans ; 1 G 48. Matrice des propriétés foncières bâties et non-bâties, 2e perception, 1850-1913.
- Archives départementales de la Sarthe ; 2 S 231. Rapport de l'ingénieur des Ponts et Chaussées pour les alignements à mener au quartier de Saint-Pavin, 1855.
- Archives départementales de la Sarthe ; 1 M 141. Note pour le ministre par la direction général des douanes pour le rattachement de communes à la ville du Mans, 17 mars 1855.
- Archives départementales de la Sarthe ; 1M139. Nouvelles délimitations de communes après annexion, 5 septembre 1860.
- Archives municipales du Mans ; 1 Fi 282-286. Etat descriptif des alignements dressés conformément à l'instruction ministérielle du 2 octobre 1815, 1877.
- Archives municipales du Mans ; 1 F 12. Dénombrement de la population, 1931-1932.
- Archives municipales du Mans ; 569 W 7. Etude architecturale de Saint-Pavin, 1985.
- Archives départementales de la Sarthe ; 2 O 318/1. Acte de ventes aux habitants de l'église et du presbytère de Saint-Pavin, s.d.
- Archives départementales de la Sarthe ; 9 M 21-23. Rapport sur la situation industrielle du département de la Sarthe, s.d.

Documents figurés

- Plan des communes du Mans, de Sainte-Croix, Coulaines et Saint-Pavin sur lequel on a indiqué les nouvelles limites qu'il conviendrait de donner à la ville du Mans, 1854. (Archives municipales du Mans ; 1 Fi 458).
- Plan voyer de la ville du Mans, par Barbou. Dessin sur papier. 1815. (Archives municipales du Mans ; 2 Fi 509 à 533).
- Nouveau plan voyer de la ville du Mans, Tardif-Desvaux, Dessin sur papier. 1849. (Archives municipales du Mans ; 2 Fi 552-568).
- Plan voyer de la ville du Mans, par l'architecte voyer. Dessin sur papier, 1877. (Archives municipales du Mans ; 2 Fi 609 - 632).
- Plan de la ville du Mans (quartier de Saint-Pavin) dressé par Philippe Jarre, dessin sur papier. 1945. (Archives municipales du Mans ; 2 Fi 250).
- Le Mans : vues aériennes verticales, 1947. 44 photo : N&B (Archives départementales de la Sarthe ; 6 FI 145 à 189).

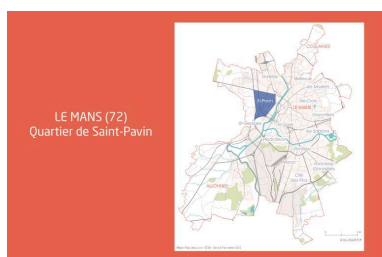
Bibliographie

- DELAPERELLE, Jean-Pierre. **Saint-Pavin-des-Champs ; une paroisse, une commune, un quartier.** Le Mans : Cercle généalogique de Maine et Perche, 1986.

Périodiques

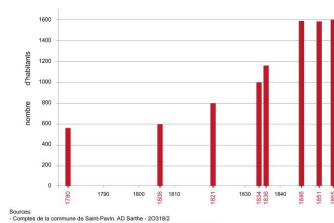
- LEDRU, A. "**Saint-Pavin**". **La Province du Maine, 1925.**
LEDRU, A. "Saint-Pavin". *La Province du Maine*, 1925.
- LEGEAY, Fortuné. "Recherches historiques sur Saint-Pavin-des-Champs". *Bulletin de la Société d'agriculture, des sciences et arts de la Sarthe*, 1883.

Illustrations



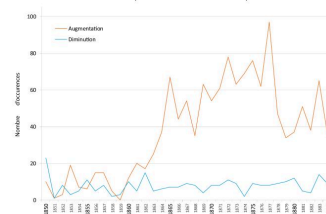
Localisation du quartier de Saint-Pavin-des-Champs à l'échelle du Mans.
Dess. Virginie Desvigne
IVR52_20197201523NUDA

Le Mans (72)
Évolution de la population de Saint-Pavin-des-Champs de 1780 à 1855 (année de son rattachement à la ville du Mans).



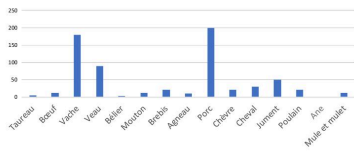
Graphique d'évolution de la population à Saint-Pavin-des-Champs.
Dess. Virginie Desvigne
IVR52_20207200062NUDA

Saint-Pavin : Mouvement de la matrice cadastrale 1850-1885. 2e perception quartier de Saint-Pavin-des-Champs.



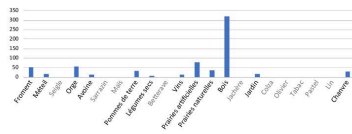
Graphique de l'évolution de la matrice cadastrale à Saint-Pavin-des-Champs.
Dess. Virginie Desvigne
IVR52_20207200068NUDA

Saint-Pavin : Résultats de l'enquête agricole de 1842 - Elevage
 Sources : AD Sarthe, 6 M 525, Enquête agricole réalisée par l'Etat dans les départements, 1842



Graphique de la répartition des types d'élevages à Saint-Pavin-Des-Champs.
 Dess. Virginie Desvigne
 IVR52_20207200066NUDA

Saint-Pavin : Résultats de l'enquête agricole de 1842 - Cultures
 Sources : AD Sarthe, 6 M 525, Enquête agricole réalisée par l'Etat dans les départements, 1842

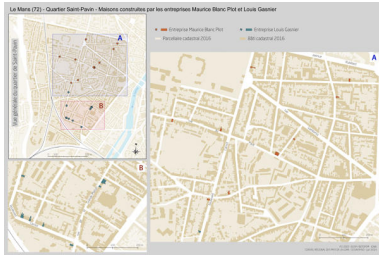


Graphique de répartition des types de cultures à Saint-Pavin-des-Champs.
 Dess. Virginie Desvigne
 IVR52_20207200067NUDA

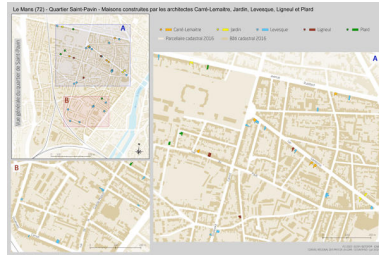
Le Mans (72)
 Tableau des biens ecclésiastiques confisqués et acquis pendant la Révolution dans la commune de Saint-Pavin.

BIEN CONCERNÉ	Propriétaire ante-Révolution	Acquéreur / Profession
Presbytère de Saint-Pavin des Champs	Pastorale Saint-Pavin	Jeanne Ribou / Tisserand
Eglise de Saint-Pavin des Champs	Pastorale Saint-Pavin	Michel Morel de Louis Morel / Tisserand & Saint-Pavin
Oratoire rue de Saint-Gilles	Fabrique Saint-Gilles	Mme Colinet / Sans profession
Maison au chemin des Cochons	Chapelle Ménézière de Cochons	Jacques Menet / Non nommé
Maison au jardin du presbytère de Saint-Pavin-des-Champs	Abbaye d'Écosse	Bisson / Habitée de Mans
Maison de maître de la Ferrière	Abbaye du Pail	Jean Malouin / Non nommé
Multiplicité de biens	Abbaye du Pail	Notre-Dame de la Ferté
Terres et domaines de la Chapelle-Fort	Maison de la Chapelle-Fort	Comte de la Ferté
Terres et domaines de la Chapelle-Fort	Chapelle Saint-Martin de la Chapelle-Fort	Non nommé

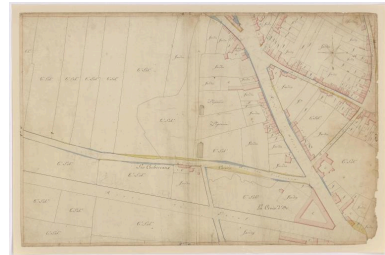
Ventes et acquisitions des biens ecclésiastiques à Saint-Pavin-des-Champs.
 Dess. Virginie Desvigne
 IVR52_20207200069NUDA



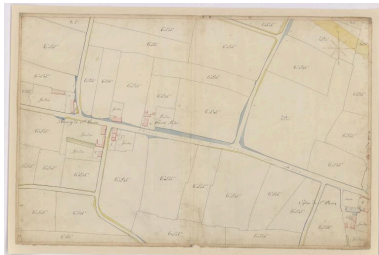
Carte de répartition des maisons construites par les entrepreneurs manceaux Blanc-Plot et Gasnier.
 Dess. Virginie Desvigne
 IVR52_20207200288NUDA



Répartition des maisons signées Jardin, Carré-Lemaire, Ligneul, Levesque et Plard.
 Dess. Virginie Desvigne
 IVR52_20207200287NUDA



Plan voyer de la ville du Mans, 1815. Planche n° 7.
 Repr. Pierre-Bernard Fourny
 IVR52_20197201793NUCA



Plan voyer de la ville du Mans, 1815. Planche n° 11.
 Repr. Pierre-Bernard Fourny
 IVR52_20197201794NUCA



Plan voyer de la ville du Mans, 1815. Planche n° 12.
 Repr. Pierre-Bernard Fourny
 IVR52_20197201795NUCA



Plan voyer de la ville du Mans, 1815. Planche n° 17.
 Repr. Pierre-Bernard Fourny
 IVR52_20197201796NUCA



Plan voyer de la ville du Mans, 1815. Planche n° 26.
 Repr. Pierre-Bernard Fourny
 IVR52_20197201797NUCA



Plan voyer de la ville du Mans, 1815. Planche n° 31.
 Repr. Pierre-Bernard Fourny
 IVR52_20197201798NUCA

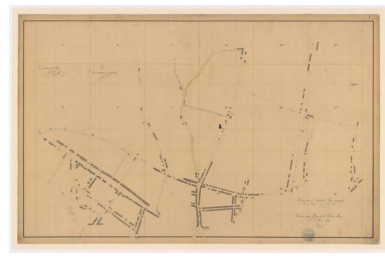


Planche du plan voyer de la ville du Mans, 1877.
 IVR52_20197201817NUCA

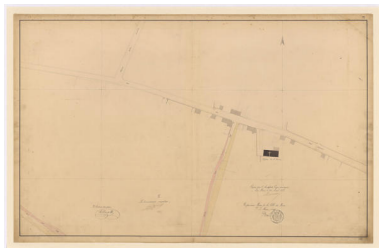


Planche du plan voyer de
la ville du Mans, 1877.
IVR52_20197201812NUCA

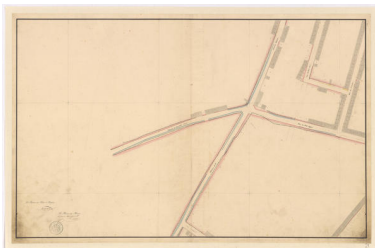


Planche du plan voyer de
la ville du Mans, 1877.
IVR52_20197201803NUCA




Planche du plan voyer de
la ville du Mans, 1877.
IVR52_20197201807NUCA

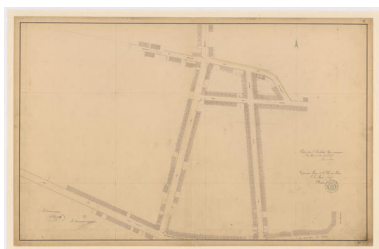


Planche du plan voyer de
la ville du Mans, 1877.
IVR52_20197201813NUCA

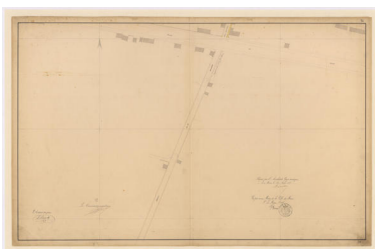


Planche du plan voyer de
la ville du Mans, 1877.
IVR52_20197201814NUCA

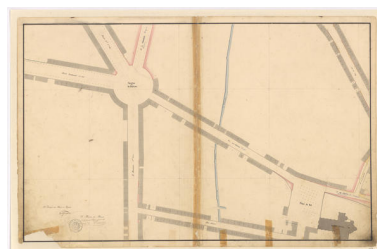


Planche du plan voyer de
la ville du Mans, 1877.
IVR52_20197201800NUCA

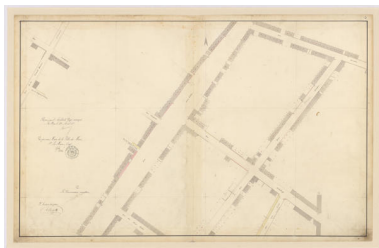


Planche du plan voyer de
la ville du Mans, 1877.
IVR52_20197201808NUCA




Planche du plan voyer de
la ville du Mans, 1877.
IVR52_20197201801NUCA

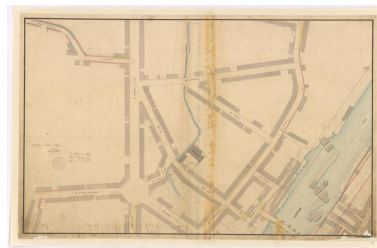


Planche du plan voyer de
la ville du Mans, 1877.
IVR52_20197201802NUCA

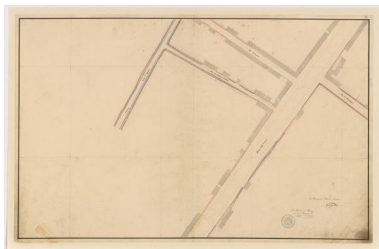


Planche du plan voyer de
la ville du Mans, 1877.
IVR52_20197201806NUCA

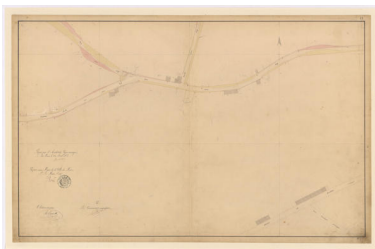


Planche du plan voyer de
la ville du Mans, 1877.
IVR52_20197201809NUCA

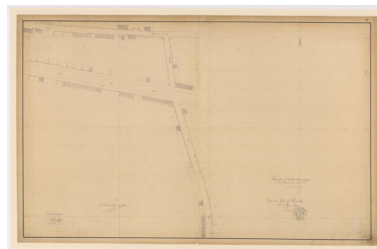


Planche du plan voyer de
la ville du Mans, 1877.
IVR52_20197201815NUCA

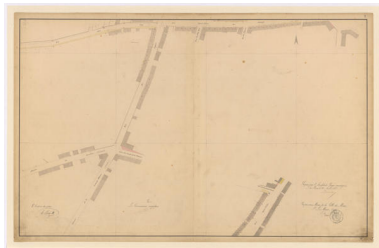


Planche du plan voyer de
la ville du Mans, 1877.
IVR52_20197201810NUCA

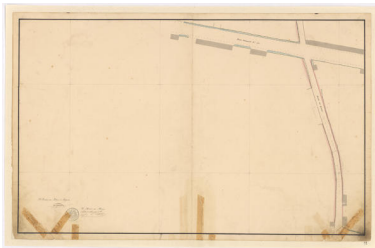


Planche du plan voyer de
la ville du Mans, 1877.
IVR52_20197201799NUCA

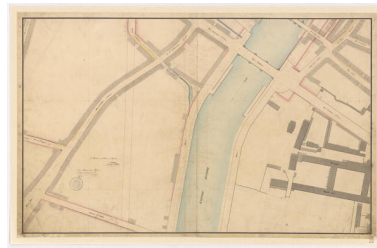


Planche du plan voyer de
la ville du Mans, 1877.
IVR52_20197201804NUCA



Planche du plan voyer de la ville du Mans, 1877.
 IVR52_20197201805NUCA

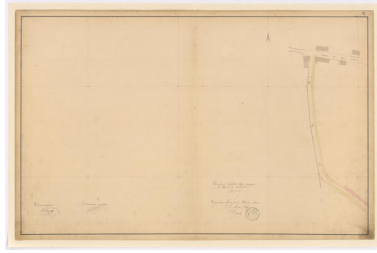



Planche du plan voyer de la ville du Mans, 1877.
 IVR52_20197201811NUCA



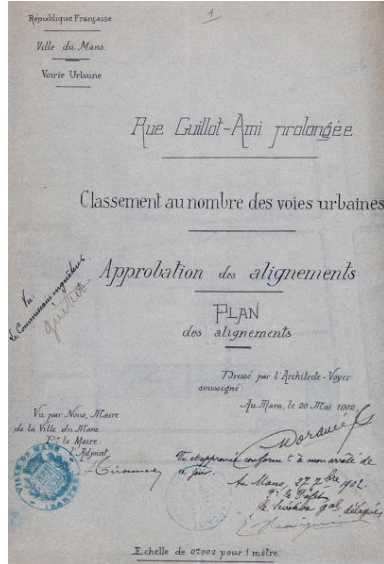
Planche du plan voyer de la ville du Mans, 1877.
 IVR52_20197201816NUCA



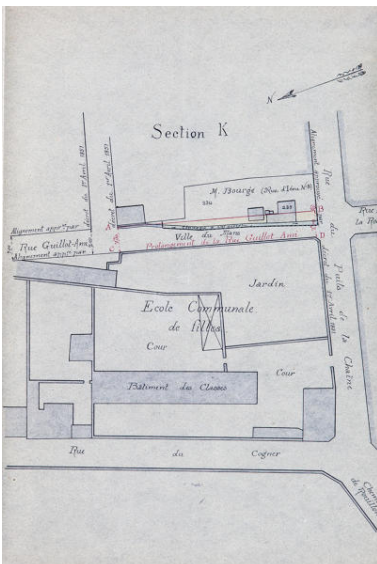
Prolongement de la rue Gambetta :
 plan des alignements par
 l'architecte voyer 2 octobre 1892.
 Repro. Pierre-Bernard Fourny
 IVR52_20187202558NUCA



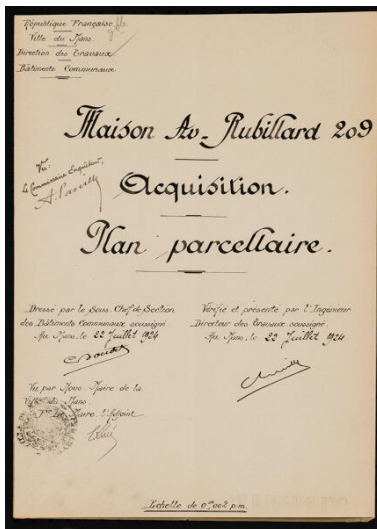
Prolongement de la rue
 Gambetta plan parcellaires
 des propriétés à acquérir par
 l'architecte voyer 2 octobre 1892.
 Repro. Pierre-Bernard Fourny
 IVR52_20187202559NUCA



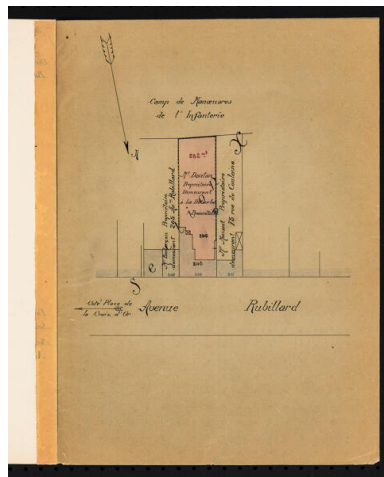
Plan d'approbation des alignements
 rue Guillot prolongée, 1902 (page de garde).
 Repro. Pierre-Bernard Fourny
 IVR52_20187202560NUCA




Plan d'approbation des alignements
 rue Guillot prolongée, 1902.
 Repro. Pierre-Bernard Fourny
 IVR52_20187202561NUCA



Page de garde du plan parcellaire
 pour l'acquisition d'un terrain
 avenue Rubillard, 1924.
 Repro. Thierry Seldubuisson
 IVR52_20237200087NUCA



Plan parcellaire pour l'acquisition
 d'un terrain avenue Rubillard, 1924.
 Repro. Thierry Seldubuisson
 IVR52_20237200088NUCA



Plan parcellaire sur la rue
Gambetta prolongée, 1935.
Repro. Pierre-Bernard Fourny
IVR52_20187202557NUCA



Plan de la ville du Mans
(quartier de Saint-Pavin), 1945.
Repro. Pierre-Bernard Fourny,
Autr. Philippe Jarre
IVR52_20197201792NUCA



Vue aérienne du centre-ville et
de la partie ouest du Mans, 1947.
IVR52_20197201818NUCA



Vue panoramique du quartier
de Saint-Pavin-des-Champs.
Phot. Pierre-Bernard Fourny
IVR52_20197201376NUCA



Vue de la partie sud du
quartier Saint-Pavin.
Phot. Pierre-Bernard Fourny
IVR52_20197201327NUCA



Vue panoramique du quartier
de Saint-Pavin depuis
l'immeuble rue du Pavé.
Phot. Pierre-Bernard Fourny
IVR52_20197201370NUCA




Vue de la partie est du quartier.
Phot. Pierre-Bernard Fourny
IVR52_20197201371NUCA




Vue panoramique du
quartier de Saint-Pavin
depuis l'immeuble du Pâtis.
Phot. Pierre-Bernard Fourny
IVR52_20197201333NUCA



Vue de Saint-Pavin depuis
l'immeuble du Pâtis.
Phot. Pierre-Bernard Fourny
IVR52_20197201329NUCA



Vue de la partie ouest du
quartier de Saint-Pavin.
Phot. Pierre-Bernard Fourny
IVR52_20197201336NUCA



Vue de la partie est du quartier
avec la cathédrale en arrière-plan.
Phot. Pierre-Bernard Fourny



Vue de la rue du Puits de la chaîne.
Phot. Pierre-Bernard Fourny
IVR52_20197201334NUCA


IVR52_20197201374NUCA



Vue de la rue de la Grande Maison
depuis l'immeuble du Patis.
Phot. Pierre-Bernard Fourny
IVR52_20197201328NUCA



Vue de la rue Saint-
Pavin-des-Champs.
Phot. Thierry Seldubuisson
IVR52_20227200353NUCA



Vue de la rue des Mûriers.
Phot. Pierre-Bernard Fourny
IVR52_20197201349NUCA




Vue de l'alignement de
mancelles rue de Valmy.
Phot. Paul Hamelin
IVR52_20227200494NUCA



Vue du bâtiment de l'ancienne
mairie de Saint-Pavin-des-champs.
Phot. Pierre-Bernard Fourny
IVR52_20197200528NUCA



Vue d'une ancienne
boutique rue Saint-Pavin.
Phot. Pierre-Bernard Fourny
IVR52_20187200915NUCA




Vue de la maison à l'angle
de la rue des Perrons.
Phot. Pierre-Bernard Fourny
IVR52_20197201296NUCA



Vue de la rue Saint-Pavin.
Phot. Pierre-Bernard Fourny
IVR52_20197200527NUCA



Vue d'une cour commune
ouverte sur la rue Saint-Pavin.
Phot. Pierre-Bernard Fourny
IVR52_20197201932NUCA



Vue d'un atelier à l'arrière d'une
maison rue du Maréchal-Gallieni.
Phot. Pierre-Bernard Fourny
IVR52_20197201368NUCA



Vue des rails de
tramway rue Gambetta.
Phot. Pierre-Bernard Fourny
IVR52_20197201346NUCA



Vue d'une ancienne maison à
commerce place de la croix de fer.
Phot. Pierre-Bernard Fourny
IVR52_20197201832NUCA




Vue d'une ancienne maison dite de tisserands rue Saint-Pavin.
Phot. Pierre-Bernard Fourny
IVR52_20197201827NUCA



Vue d'un immeuble
rue Amboise Paré.
Phot. Pierre-Bernard Fourny
IVR52_20197201895NUCA



Vue de la cathédrale depuis
l'impasse des Mûriers.
Phot. Pierre-Bernard Fourny
IVR52_20197201348NUCA



Vue de la rue du Maréchal Gallieni.
Phot. Pierre-Bernard Fourny
IVR52_20197201859NUCA



Vue d'un ancien atelier en
pans de bois rue des Mûriers.
Phot. Pierre-Bernard Fourny
IVR52_20197201833NUCA




Vue d'une maison d'un
capitaine d'infanterie à
proximité de la caserne Chanzy.
Phot. Pierre-Bernard Fourny
IVR52_20197201865NUCA



Vue de la rue Gambetta
vers le centre-ville.
Phot. Pierre-Bernard Fourny
IVR52_20197200564NUCA



Vue de la rue Gambetta.
Phot. Pierre-Bernard Fourny
IVR52_20197201345NUCA



Vue de la rue Gambetta prolongée.
Phot. Pierre-Bernard Fourny
IVR52_20197200563NUCA



Maisons avenue de la
Libération, XVIe-XVIIe siècle.
Phot. Pierre-Bernard Fourny
IVR52_20197201322NUCA

Dossiers liés

Dossier(s) de synthèse :

Les faubourgs du Mans : présentation de l'aire d'étude (IA72058859) Pays de la Loire, Sarthe, Le Mans, avenue Rubillard, avenue Gambetta, avenue Olivier-Heuzé, route de Sablé, boulevard Anatole-France, rue Montoise, boulevard Carnot, rue Prémartine, rue de l' Eventail, avenue Bollée, rue de la Mariette, boulevard Winston-Churchill, avenue du Docteur-Jean-Mac, rue de Ruaudin, avenue Félix-Geneslay, avenue Georges-Durand

Les maisons faubouriennes du Mans dites "les mancelles" (IA72059504) Pays de la Loire, Sarthe, Le Mans, avenue Rubillard, avenue Gambetta, avenue Olivier Heuzé, route de Sablé, boulevard Carnot, boulevard Anatole France, rue Montoise, rue Prémartine, rue de l' Eventail, avenue Bollée, rue de la Mariette, boulevard Winston Churchill, avenue du Docteur Jean Mac, rue de Ruaudin, avenue Felix Geneslay, avenue Georges Durand

Les équipements publics, administratifs, scolaires, de loisir, etc du quartier de Saint-Pavin-des-Champs (IA72058924) Pays de la Loire, Sarthe, Le Mans, avenue Rubillard, rue Montoise, avenue de la Libération

Maisons et immeubles du quartier de Saint-Pavin-des-Champs (IA72058921) Pays de la Loire, Sarthe, Le Mans, avenue Rubillard, rue Montoise, avenue de la Libération

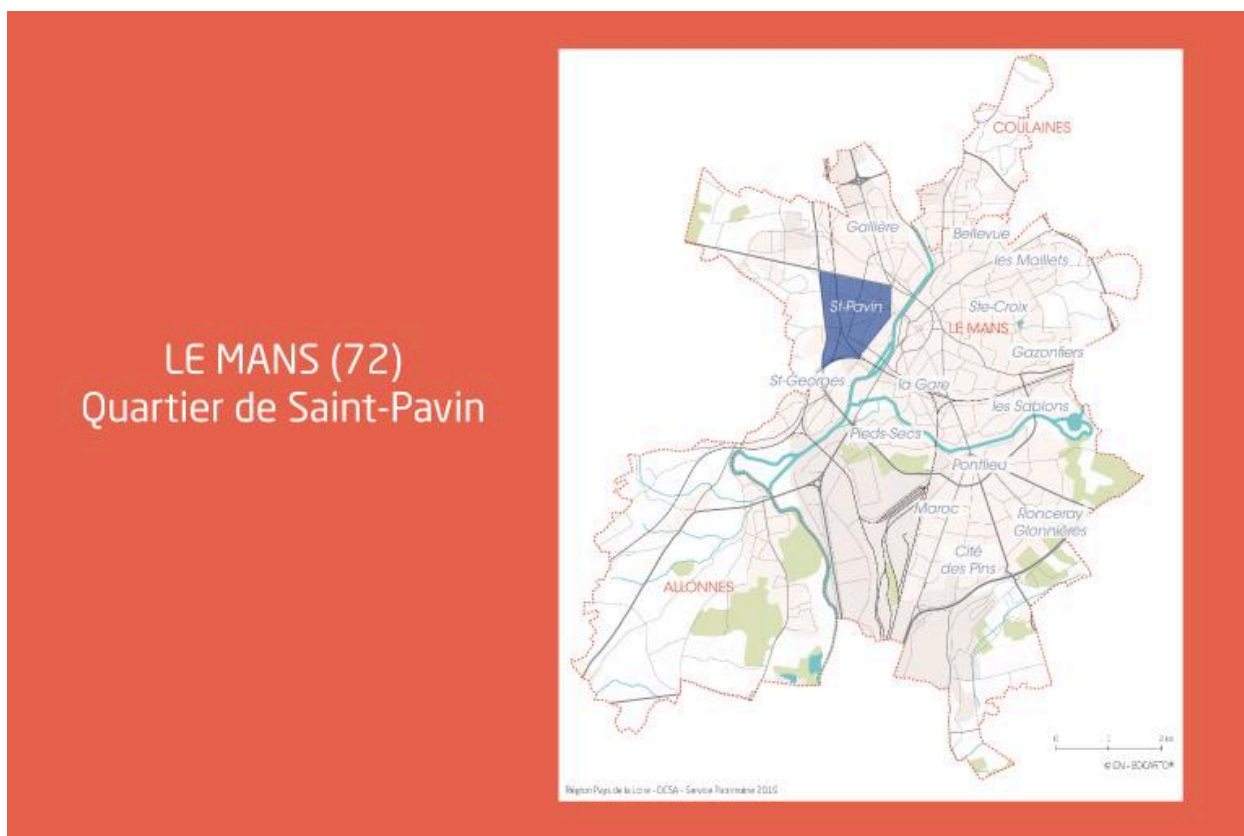
Oeuvres en rapport :

Ancien siège social de la société Chappée et fils, actuellement archives municipales du Mans (IA72001682) Pays de la Loire, Sarthe, Le Mans, , 100 rue Gambetta

La fonderie de Saint-Pavin-des-Champs actuellement salle de théâtre et résidence artistique dit "La Fonderie" (IA72058986) Pays de la Loire, Sarthe, Le Mans, 2 rue de la Fonderie

Auteur(s) du dossier : Marie Ferey

Copyright(s) : (c) Région Pays de la Loire - Inventaire général



Localisation du quartier de Saint-Pavin-des-Champs à l'échelle du Mans.

IVR52_20197201523NUDA

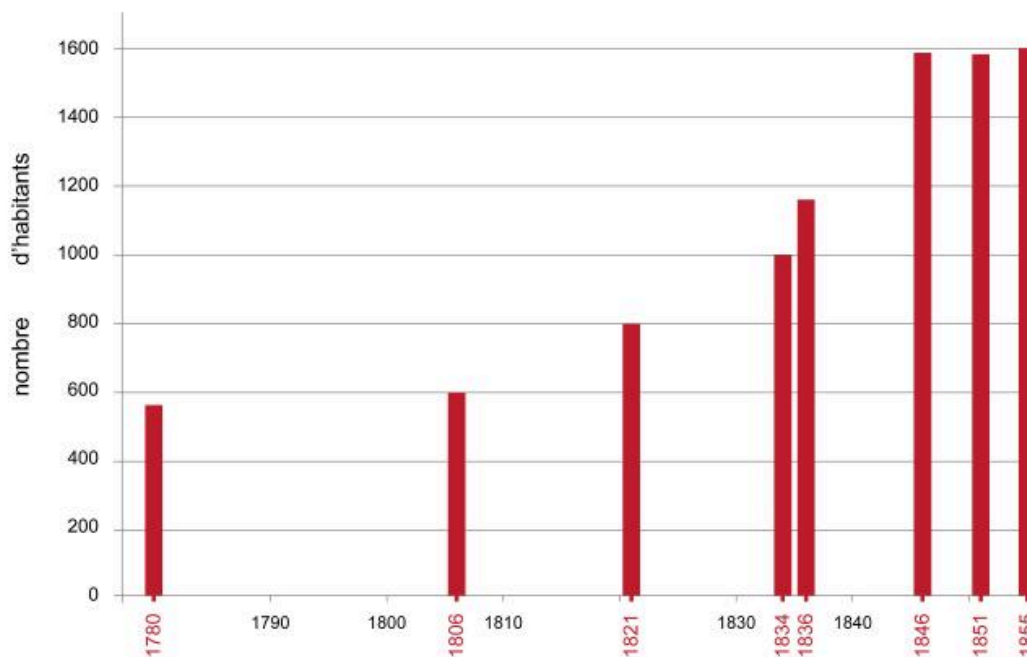
Auteur de l'illustration : Virginie Desvigne

Date de prise de vue : 2019

(c) Région Pays de la Loire - Inventaire général
communication libre, reproduction soumise à autorisation

Le Mans (72)

Évolution de la population de Saint-Pavin-des-Champs de 1780 à 1855 (année de son rattachement à la ville du Mans).



Sources:

- Comptes de la commune de Saint-Pavin. AD Sarthe - 2O318/2

- Dictionnaire topographique, historique et statistique de la Sarthe, PESCHE, 1829

Graphique d'évolution de la population à Saint-Pavin-des-Champs.

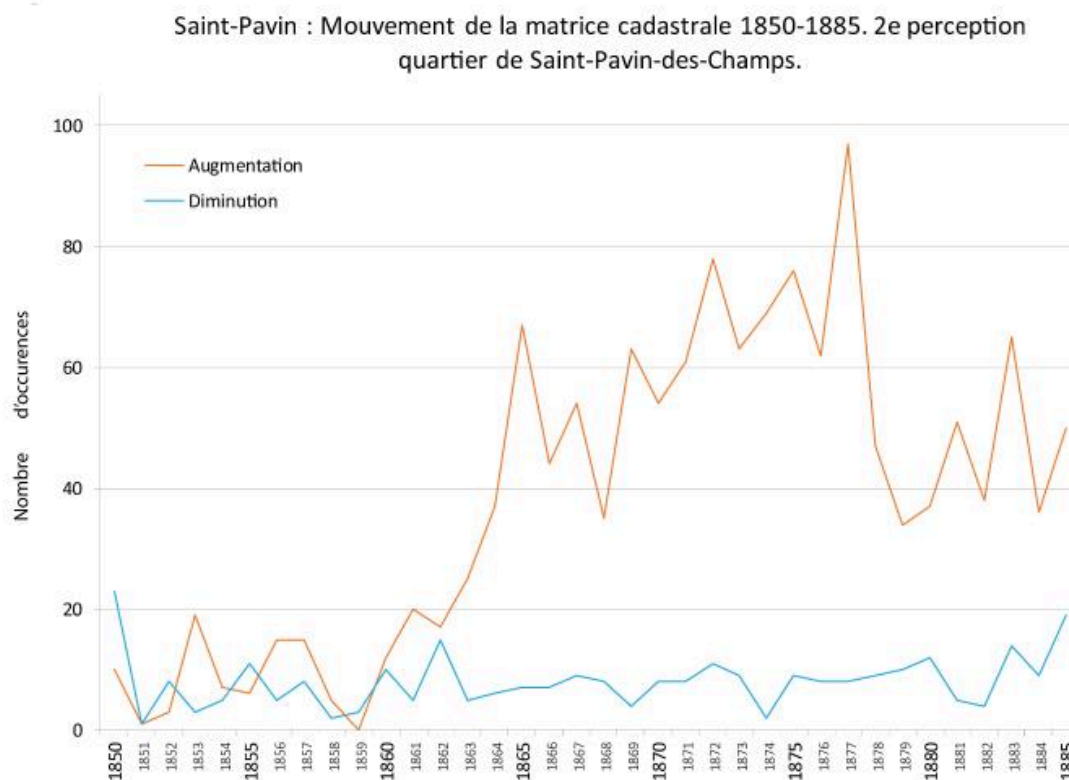
IVR52_20207200062NUDA

Auteur de l'illustration : Virginie Desvigne

Date de prise de vue : 2020

(c) Région Pays de la Loire - Inventaire général

communication libre, reproduction soumise à autorisation



Graphique de l'évolution de la matrice cadastrale à Saint-Pavin-des-Champs.

IVR52_20207200068NUDA

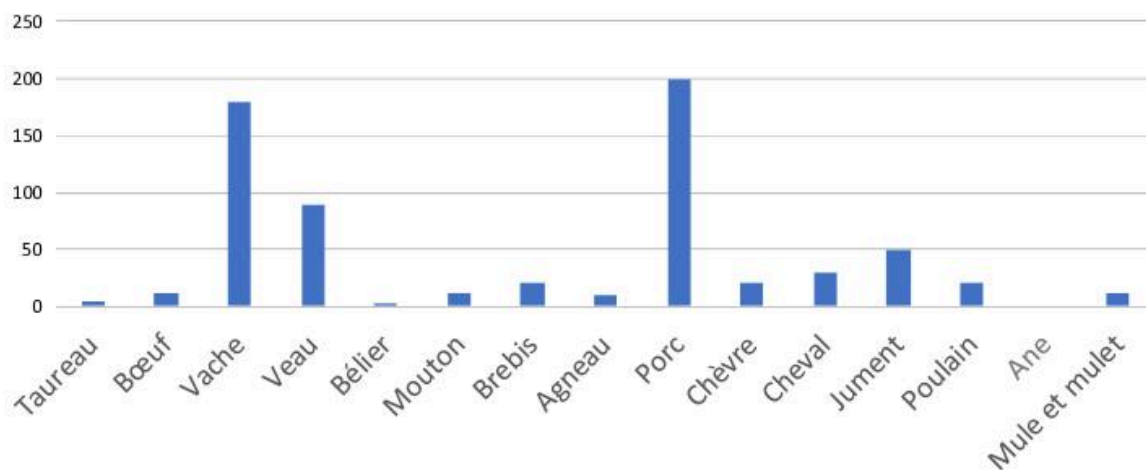
Auteur de l'illustration : Virginie Desvigne

Date de prise de vue : 2020

(c) Région Pays de la Loire - Inventaire général
communication libre, reproduction soumise à autorisation

Saint-Pavin : Résultats de l'enquête agricole de 1842 - Élevage

Sources : AD Sarthe. 6 M 525, Enquête agricole réalisée par l'État dans les départements, 1842



Graphique de la répartition des types d'élevages à Saint-Pavin-Des-Champs.

IVR52_20207200066NUDA

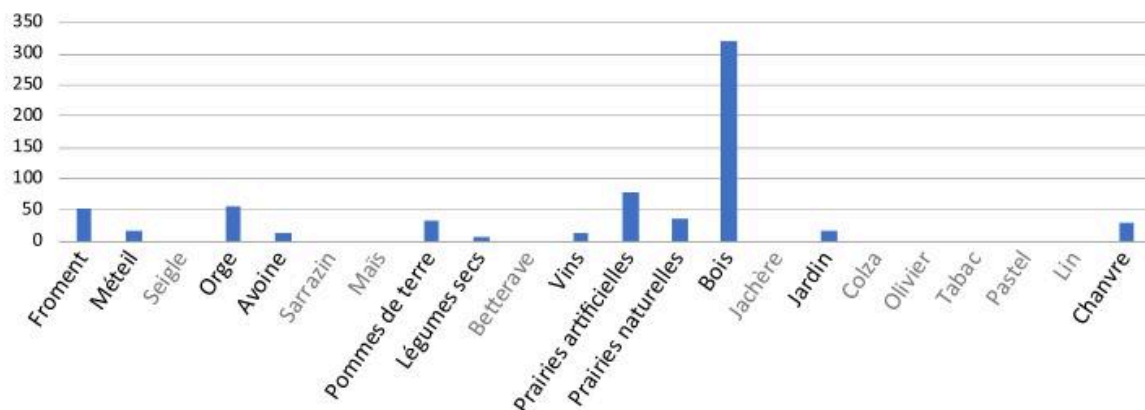
Auteur de l'illustration : Virginie Desvigne

Date de prise de vue : 2020

(c) Région Pays de la Loire - Inventaire général
communication libre, reproduction soumise à autorisation

Saint-Pavin : Résultats de l'enquête agricole de 1842 - Cultures

Sources : AD Sarthe. 6 M 525, Enquête agricole réalisée par l'État dans les départements, 1842



Graphique de répartition des types de cultures à Saint-Pavin-des-Champs.

IVR52_20207200067NUDA

Auteur de l'illustration : Virginie Desvigne

Date de prise de vue : 2020

(c) Région Pays de la Loire - Inventaire général
communication libre, reproduction soumise à autorisation

Le Mans (72)

Tableau des biens ecclésiastiques confisqués et acquis pendant la Révolution dans la commune de Saint-Pavin.

BIEN CONCERNÉ	Propriétaire ante-Révolution	Acquéreur / Profession
<i>Presbytère de Saint-Pavin des Champs</i>	<i>Paroisse Saint-Pavin</i>	<i>Jacques Trillon / Tisserand</i>
<i>Église de Saint-Pavin des Champs</i>	<i>Paroisse Saint-Pavin</i>	<i>Michel Morin et Louis Martin / Tisserands à Saint-Pavin</i>
<i>Deux maisons Rue Saint-Gilles</i>	<i>Fabrique Saint-Gilles</i>	<i>Marie Cabaret / Sans profession</i>
<i>Maison au chemin des Cocheraux</i>	<i>Chapelle Madelaine de Cocheraux</i>	<i>Jacques Venot / Non mentionné</i>
<i>Maison et jardin du prieuré de Saint-Pavin-des-Champs</i>	<i>Abbaye d'Évron</i>	<i>Busson / Notable du Mans</i>
<i>Maison de maître de la Forestrie</i>	<i>Abbaye du Pré</i>	<i>Jean Maineville / Non mentionné</i>
<i>Nombreuses pièces de terre: Beauchêne et Petit Beauchêne, la Forestrie, Couve-Loup, La Richardière, Le Grand-Tertre, Le Petit-Tertre, La Teillaie</i>	<i>Abbaye du Pré</i>	<i>Nombreux acquéreurs différents</i>
<i>Terres et domaines de la Haute-Folie</i>	<i>Mission lazariste du Mans</i>	<i>- Conserve les biens -</i>
<i>Terres et maison dites des la Futaie</i>	<i>Chapitre Saint-Michel-du-Cloître</i>	<i>Non mentionné</i>

Sources:

- *Les biens d'église dans la Sarthe à la fin du XVIIIe siècle*, Charles GIRAULT, 1925.
- *Documents historiques sur la vente des biens nationaux dans le département de la Sarthe*, Legeay Fortuné, 1885.
- AD Sarthe. Per 5. Affiches et petites annonces du Mans.

Ventes et acquisitions des biens ecclésiastiques à Saint-Pavin-des-Champs.

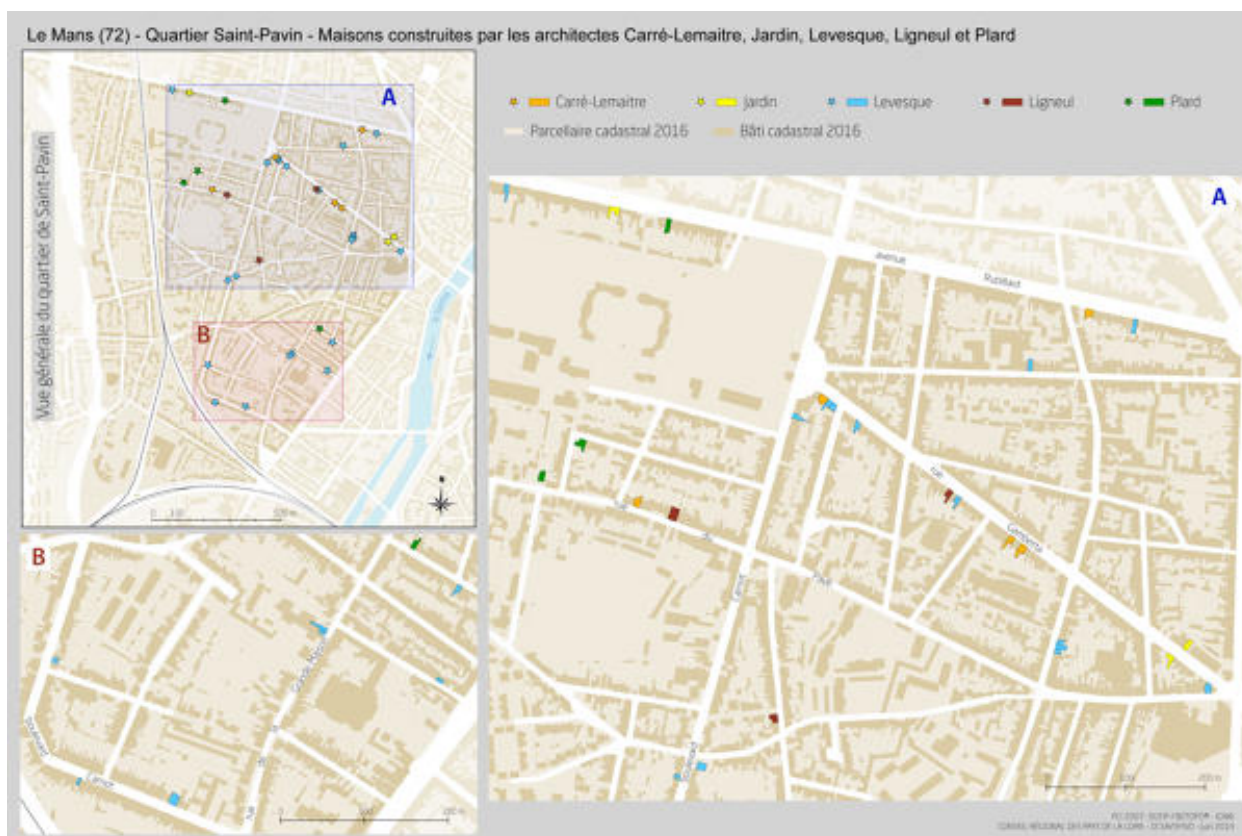
IVR52_20207200069NUDA

Auteur de l'illustration : Virginie Desvigne

Date de prise de vue : 2020

(c) Région Pays de la Loire - Inventaire général

communication libre, reproduction soumise à autorisation



Répartition des maisons signées Jardin, Carré-Lemaître, Ligneul, Levesque et Plard.

IVR52_20207200287NUDA

Auteur de l'illustration : Virginie Desvigne

Date de prise de vue : 2020

(c) Région Pays de la Loire - Inventaire général
communication libre, reproduction soumise à autorisation



Plan voyer de la ville du Mans, 1815. Planche n° 7.

Référence du document reproduit :

- Plan voyer de la ville du Mans, par Barbou. Dessin sur papier. 1815. (Archives municipales du Mans ; 2 Fi 509 à 533).

IVR52_20197201793NUCA

Auteur de l'illustration (reproduction) : Pierre-Bernard Fourny

Date de prise de vue : 2019

(c) Région Pays de la Loire - Inventaire général ; (c) Archives municipales du Mans
communication libre, reproduction soumise à autorisation



Plan voyer de la ville du Mans, 1815. Planche n° 11.

Référence du document reproduit :

- Plan voyer de la ville du Mans, par Barbou. Dessin sur papier. 1815. (Archives municipales du Mans ; 2 Fi 509 à 533).

IVR52_20197201794NUCA

Auteur de l'illustration (reproduction) : Pierre-Bernard Fourny

Date de prise de vue : 2019

(c) Région Pays de la Loire - Inventaire général ; (c) Archives municipales du Mans
communication libre, reproduction soumise à autorisation



Plan voyer de la ville du Mans, 1815. Planche n° 12.

Référence du document reproduit :

- Plan voyer de la ville du Mans, par Barbou. Dessin sur papier. 1815. (Archives municipales du Mans ; 2 Fi 509 à 533).

IVR52_20197201795NUCA

Auteur de l'illustration (reproduction) : Pierre-Bernard Fourny

Date de prise de vue : 2019

(c) Région Pays de la Loire - Inventaire général ; (c) Archives municipales du Mans
communication libre, reproduction soumise à autorisation



Plan voyer de la ville du Mans, 1815. Planche n° 17.

Référence du document reproduit :

- Plan voyer de la ville du Mans, par Barbou. Dessin sur papier. 1815. (Archives municipales du Mans ; 2 Fi 509 à 533).

IVR52_20197201796NUCA

Auteur de l'illustration (reproduction) : Pierre-Bernard Fourny

Date de prise de vue : 2019

(c) Région Pays de la Loire - Inventaire général ; (c) Archives municipales du Mans
communication libre, reproduction soumise à autorisation



Plan voyer de la ville du Mans, 1815. Planche n° 26.

Référence du document reproduit :

- Plan voyer de la ville du Mans, par Barbou. Dessin sur papier. 1815. (Archives municipales du Mans ; 2 Fi 509 à 533).

IVR52_20197201797NUCA

Auteur de l'illustration (reproduction) : Pierre-Bernard Fourny

Date de prise de vue : 2019

(c) Région Pays de la Loire - Inventaire général ; (c) Archives municipales du Mans
communication libre, reproduction soumise à autorisation



Plan voyer de la ville du Mans, 1815. Planche n° 31.

Référence du document reproduit :

- Plan voyer de la ville du Mans, par Barbou. Dessin sur papier. 1815. (Archives municipales du Mans ; 2 Fi 509 à 533).

IVR52_20197201798NUCA

Auteur de l'illustration (reproduction) : Pierre-Bernard Fourny

Date de prise de vue : 2019

(c) Région Pays de la Loire - Inventaire général ; (c) Archives municipales du Mans
communication libre, reproduction soumise à autorisation



Planche du plan voyer de la ville du Mans, 1877.

Référence du document reproduit :

- Plan voyer de la ville du Mans, par l'architecte voyer. Dessin sur papier, 1877. (Archives municipales du Mans ; 2 Fi 609 - 632).

IVR52_20197201817NUCA

Date de prise de vue : 2019

(c) Archives municipales du Mans ; (c) Région Pays de la Loire - Inventaire général
reproduction soumise à autorisation du titulaire des droits d'exploitation

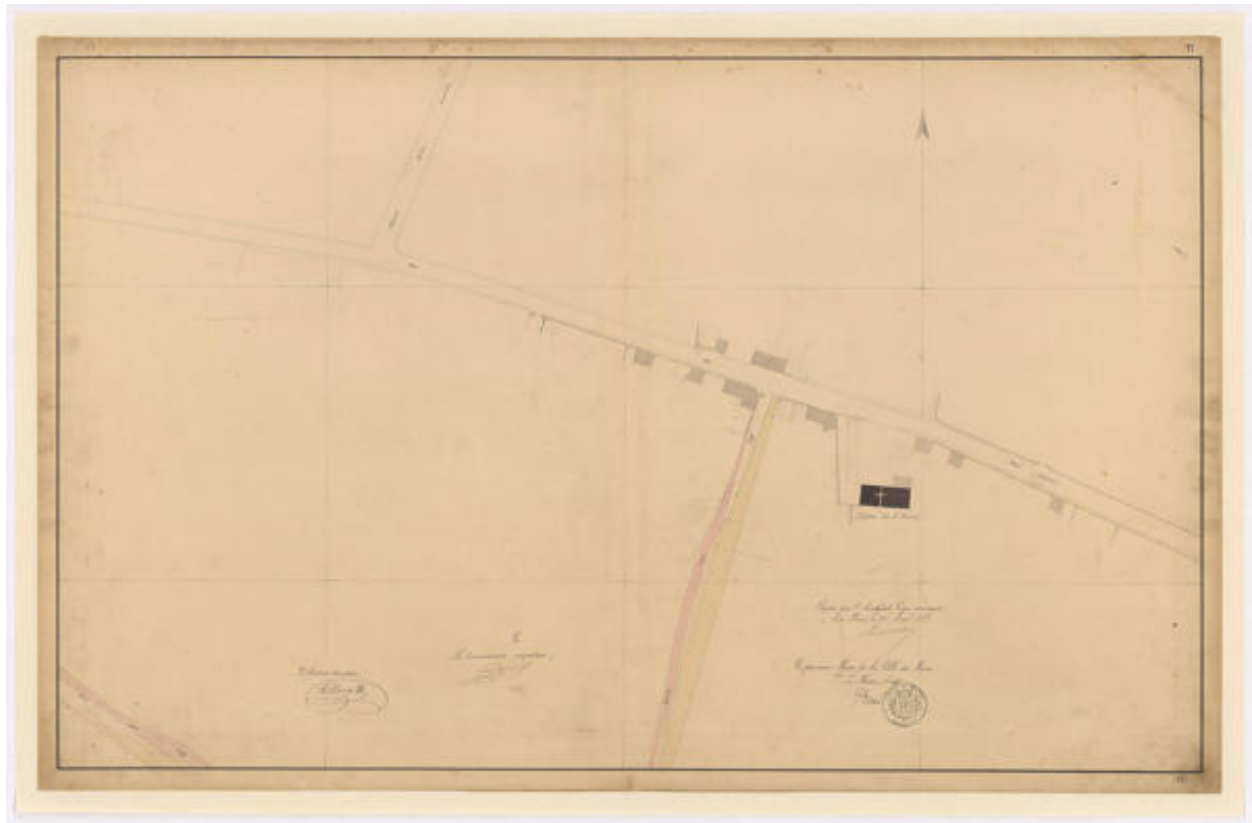


Planche du plan voyer de la ville du Mans, 1877.

Référence du document reproduit :

- Plan voyer de la ville du Mans, par l'architecte voyer. Dessin sur papier, 1877. (Archives municipales du Mans ; 2 Fi 609 - 632).

IVR52_20197201812NUCA

Date de prise de vue : 2019

(c) Archives municipales du Mans ; (c) Région Pays de la Loire - Inventaire général
reproduction soumise à autorisation du titulaire des droits d'exploitation

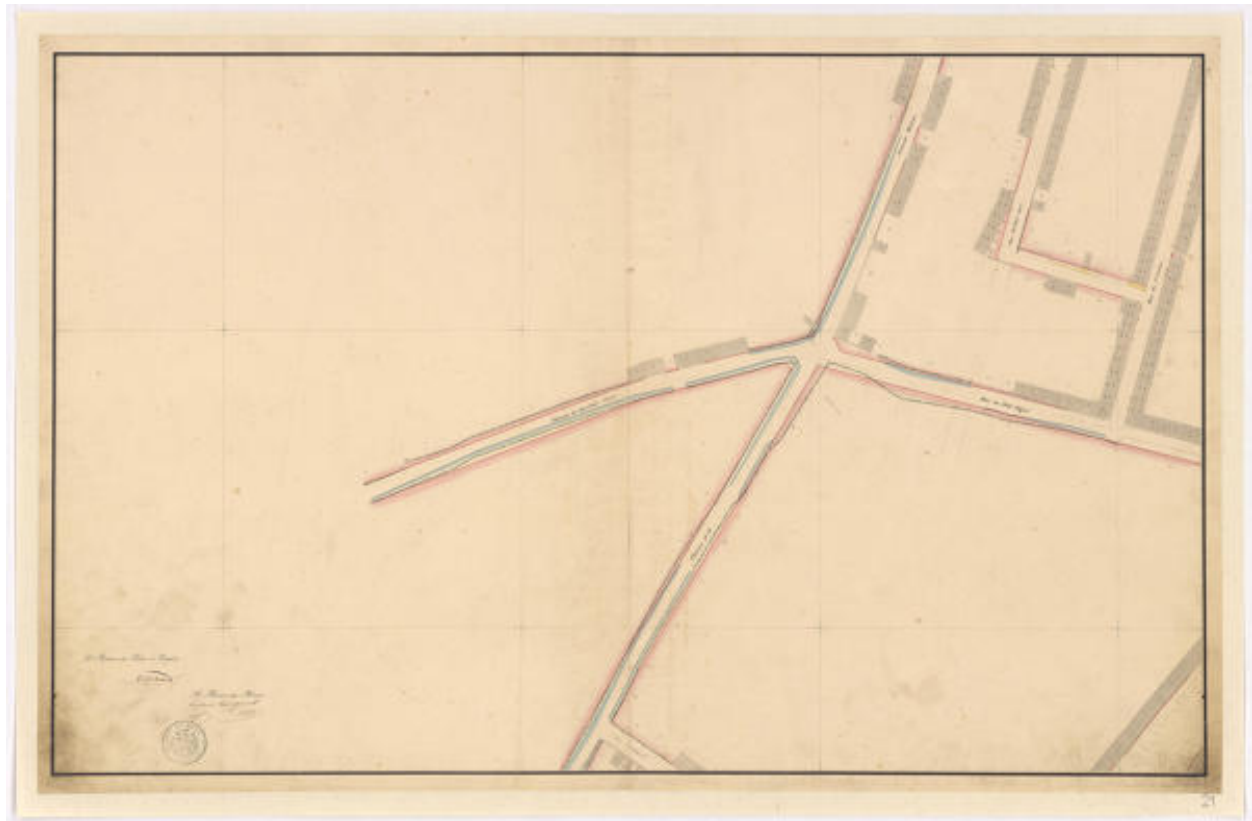


Planche du plan voyer de la ville du Mans, 1877.

Référence du document reproduit :

- Plan voyer de la ville du Mans, par l'architecte voyer. Dessin sur papier, 1877. (Archives municipales du Mans ; 2 Fi 609 - 632).

IVR52_20197201803NUCA

Date de prise de vue : 2019

(c) Archives municipales du Mans ; (c) Région Pays de la Loire - Inventaire général
reproduction soumise à autorisation du titulaire des droits d'exploitation




Planche du plan voyer de la ville du Mans, 1877.

Référence du document reproduit :

- Plan voyer de la ville du Mans, par l'architecte voyer. Dessin sur papier, 1877. (Archives municipales du Mans ; 2 Fi 609 - 632).

IVR52_20197201807NUCA

Date de prise de vue : 2019

(c) Archives municipales du Mans ; (c) Région Pays de la Loire - Inventaire général
reproduction soumise à autorisation du titulaire des droits d'exploitation

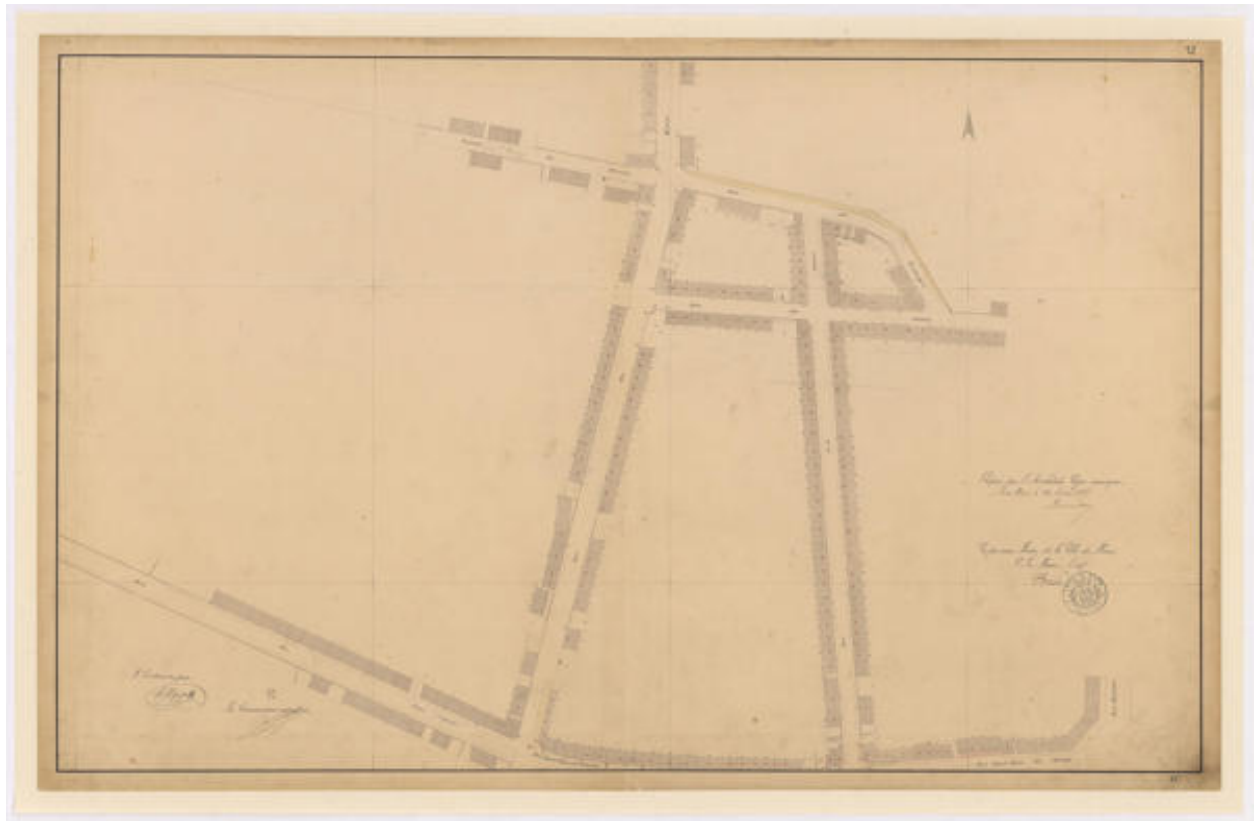


Planche du plan voyer de la ville du Mans, 1877.

Référence du document reproduit :

- Plan voyer de la ville du Mans, par l'architecte voyer. Dessin sur papier, 1877. (Archives municipales du Mans ; 2 Fi 609 - 632).

IVR52_20197201813NUCA

Date de prise de vue : 2019

(c) Archives municipales du Mans ; (c) Région Pays de la Loire - Inventaire général
reproduction soumise à autorisation du titulaire des droits d'exploitation

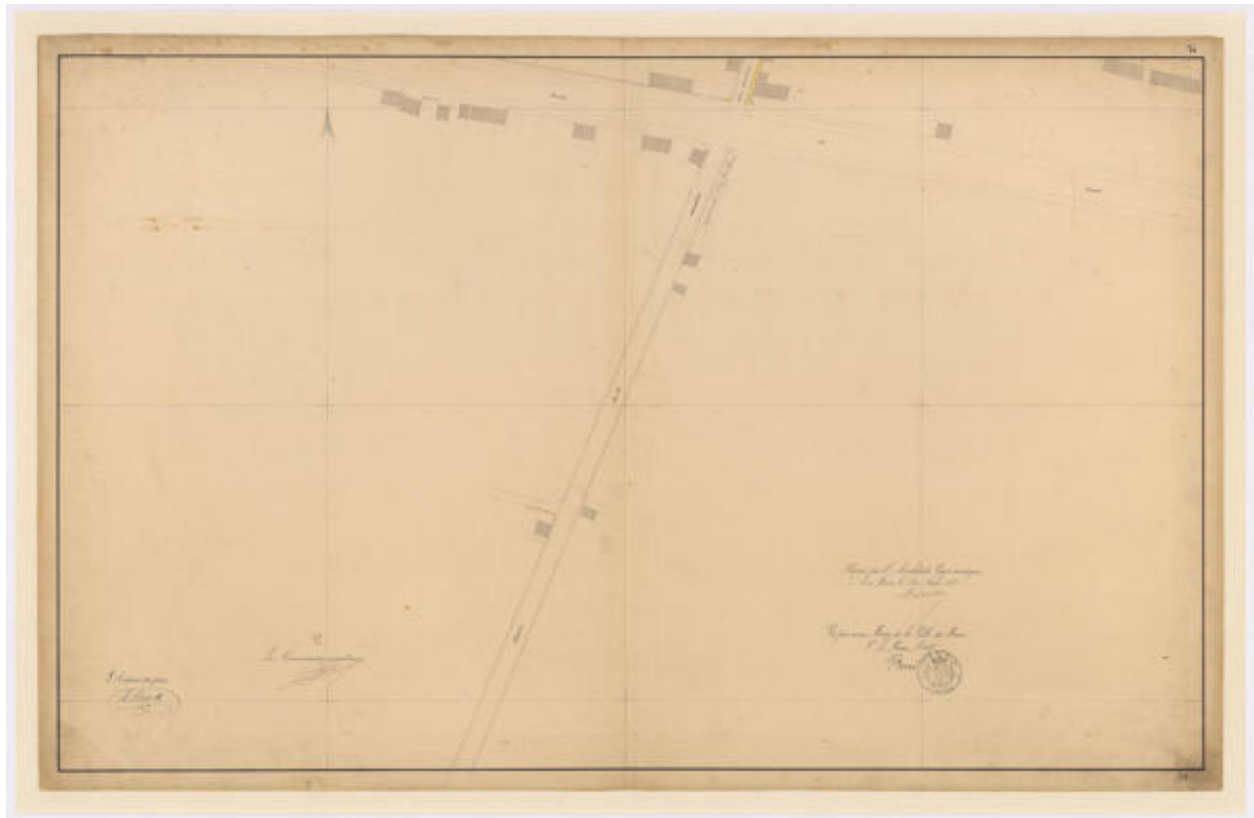


Planche du plan voyer de la ville du Mans, 1877.

Référence du document reproduit :

- Plan voyer de la ville du Mans, par l'architecte voyer. Dessin sur papier, 1877. (Archives municipales du Mans ; 2 Fi 609 - 632).

IVR52_20197201814NUCA

Date de prise de vue : 2019

(c) Archives municipales du Mans ; (c) Région Pays de la Loire - Inventaire général
reproduction soumise à autorisation du titulaire des droits d'exploitation

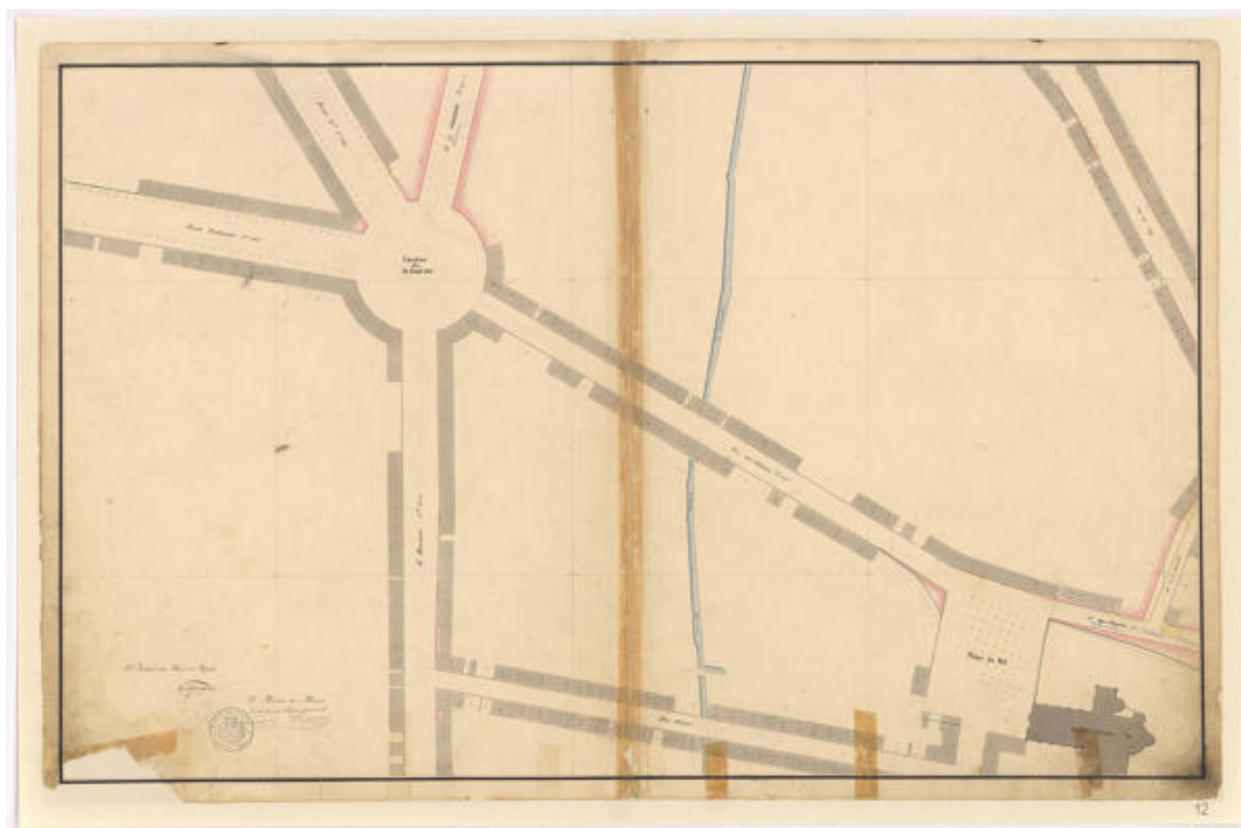


Planche du plan voyer de la ville du Mans, 1877.

Référence du document reproduit :

- Plan voyer de la ville du Mans, par l'architecte voyer. Dessin sur papier, 1877. (Archives municipales du Mans ; 2 Fi 609 - 632).

IVR52_20197201800NUCA

Date de prise de vue : 2019

(c) Archives municipales du Mans ; (c) Région Pays de la Loire - Inventaire général
reproduction soumise à autorisation du titulaire des droits d'exploitation

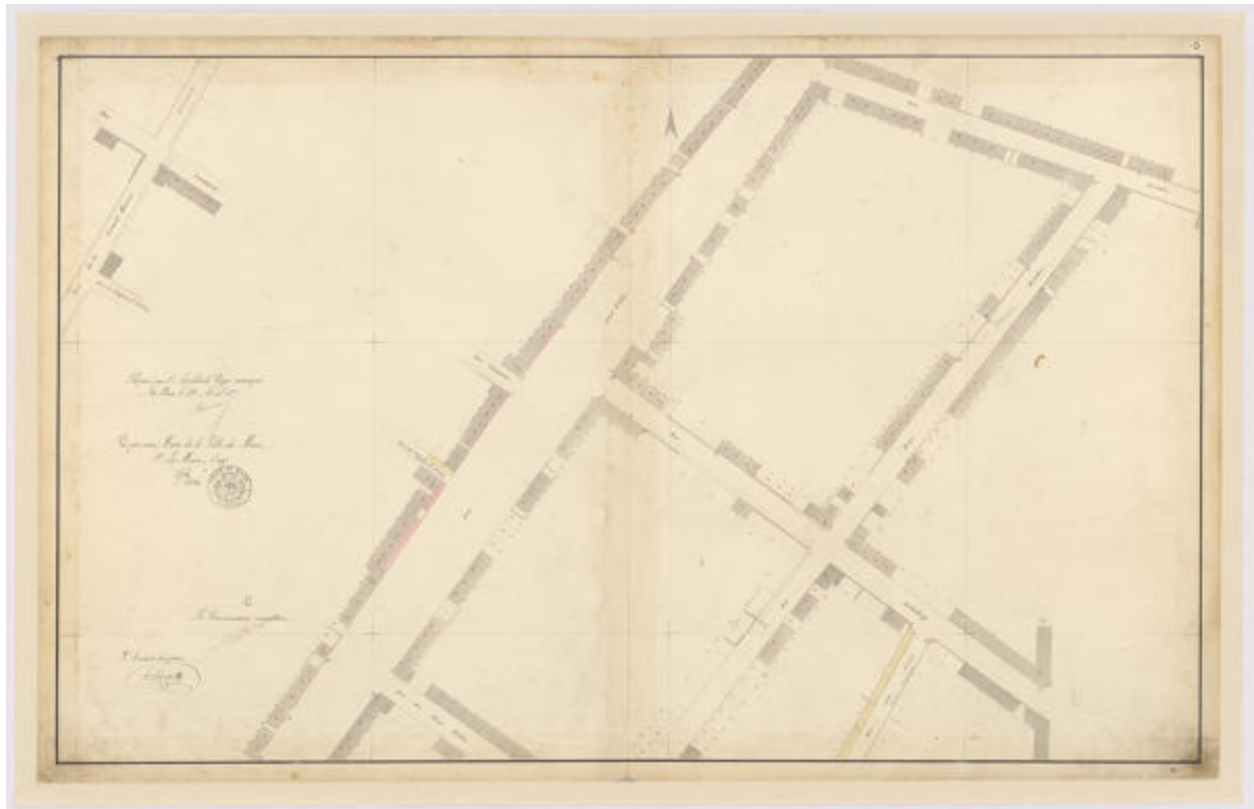


Planche du plan voyer de la ville du Mans, 1877.

Référence du document reproduit :

- Plan voyer de la ville du Mans, par l'architecte voyer. Dessin sur papier, 1877. (Archives municipales du Mans ; 2 Fi 609 - 632).

IVR52_20197201808NUCA

Date de prise de vue : 2019

(c) Archives municipales du Mans ; (c) Région Pays de la Loire - Inventaire général
reproduction soumise à autorisation du titulaire des droits d'exploitation




Planche du plan voyer de la ville du Mans, 1877.

Référence du document reproduit :

- Plan voyer de la ville du Mans, par l'architecte voyer. Dessin sur papier, 1877. (Archives municipales du Mans ; 2 Fi 609 - 632).

IVR52_20197201801NUCA

Date de prise de vue : 2019

(c) Archives municipales du Mans ; (c) Région Pays de la Loire - Inventaire général
reproduction soumise à autorisation du titulaire des droits d'exploitation

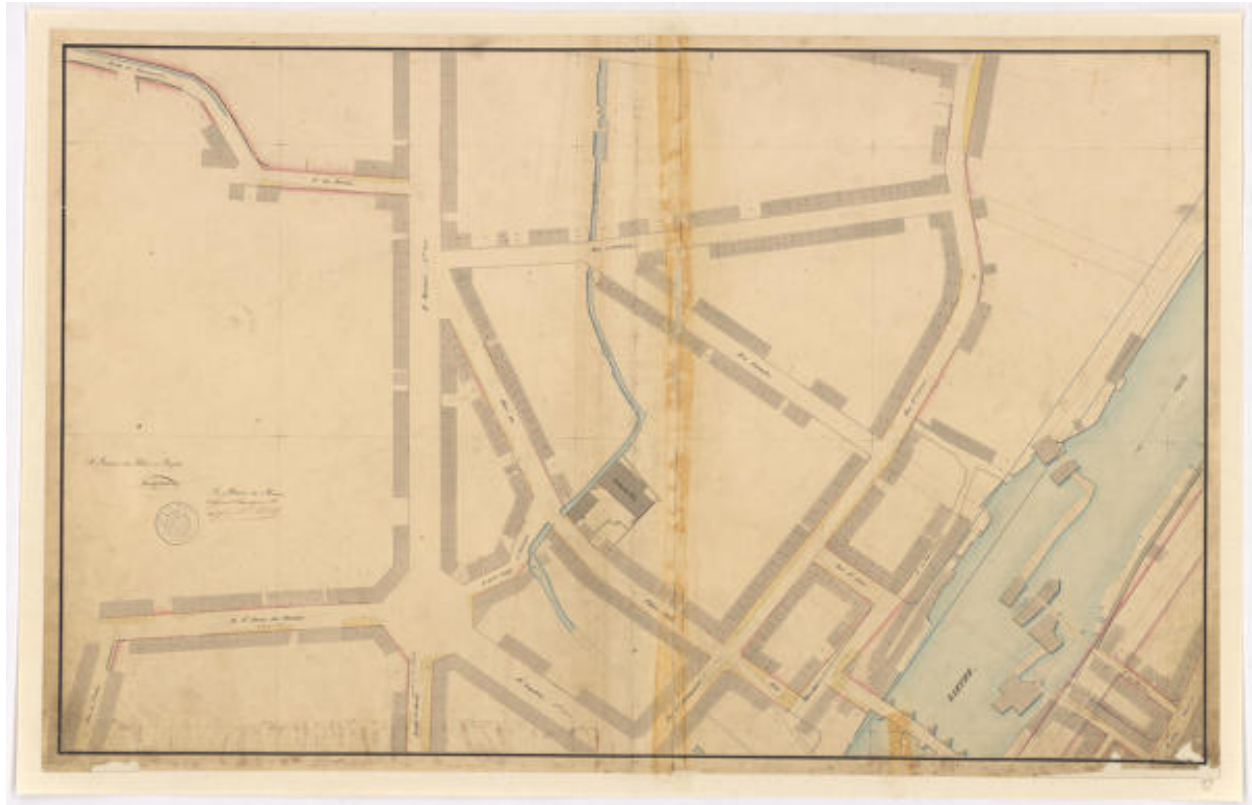


Planche du plan voyer de la ville du Mans, 1877.

Référence du document reproduit :

- Plan voyer de la ville du Mans, par l'architecte voyer. Dessin sur papier, 1877. (Archives municipales du Mans ; 2 Fi 609 - 632).

IVR52_20197201802NUCA

Date de prise de vue : 2019

(c) Archives municipales du Mans ; (c) Région Pays de la Loire - Inventaire général
reproduction soumise à autorisation du titulaire des droits d'exploitation

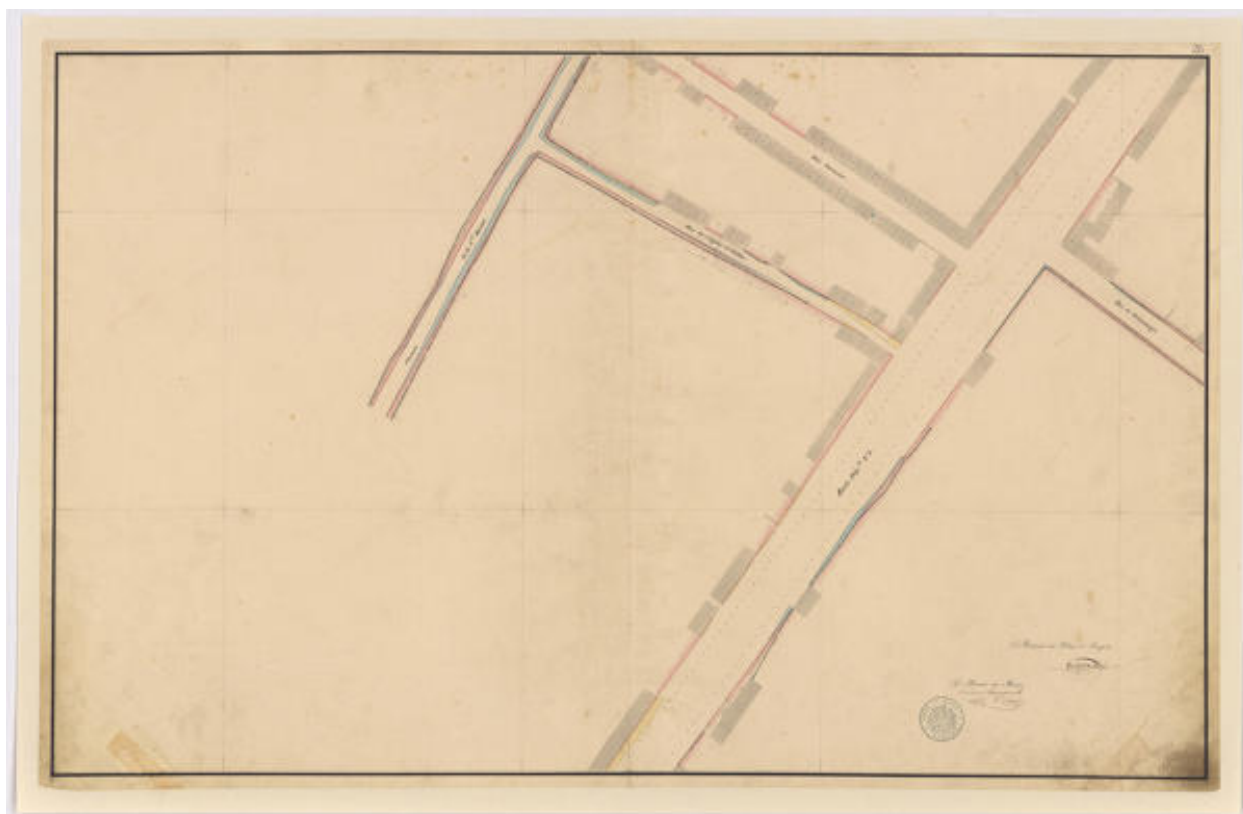


Planche du plan voyer de la ville du Mans, 1877.

Référence du document reproduit :

- Plan voyer de la ville du Mans, par l'architecte voyer. Dessin sur papier, 1877. (Archives municipales du Mans ; 2 Fi 609 - 632).

IVR52_20197201806NUCA

Date de prise de vue : 2019

(c) Archives municipales du Mans ; (c) Région Pays de la Loire - Inventaire général
reproduction soumise à autorisation du titulaire des droits d'exploitation

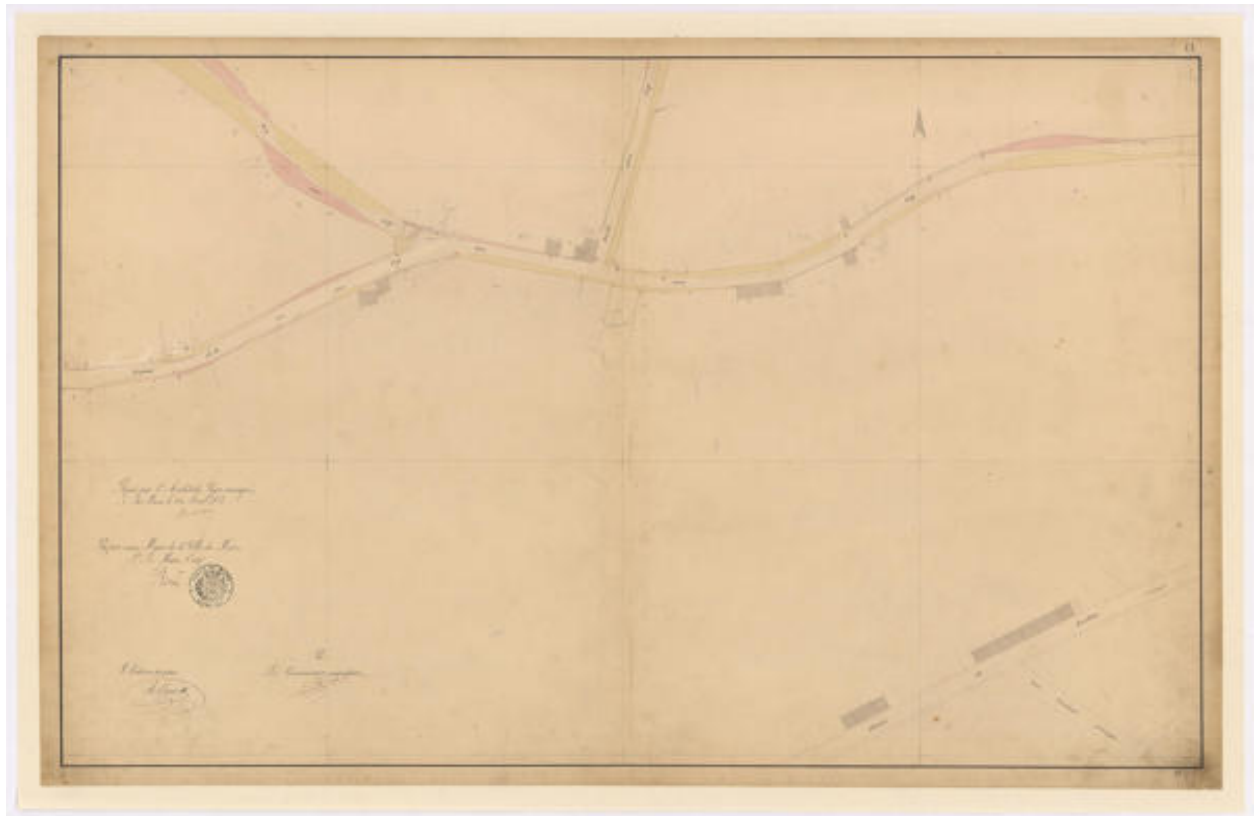


Planche du plan voyer de la ville du Mans, 1877.

Référence du document reproduit :

- Plan voyer de la ville du Mans, par l'architecte voyer. Dessin sur papier, 1877. (Archives municipales du Mans ; 2 Fi 609 - 632).

IVR52_20197201809NUCA

Date de prise de vue : 2019

(c) Archives municipales du Mans ; (c) Région Pays de la Loire - Inventaire général
reproduction soumise à autorisation du titulaire des droits d'exploitation

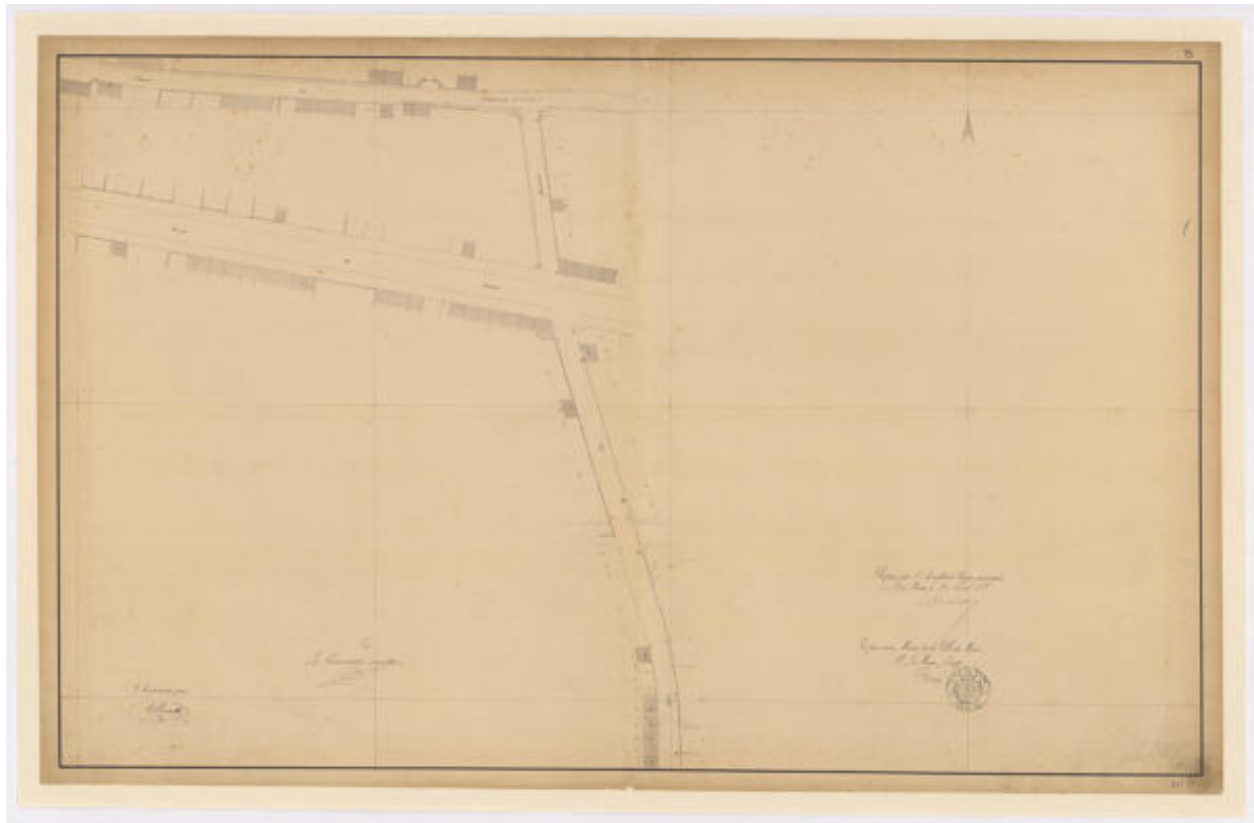


Planche du plan voyer de la ville du Mans, 1877.

Référence du document reproduit :

- Plan voyer de la ville du Mans, par l'architecte voyer. Dessin sur papier, 1877. (Archives municipales du Mans ; 2 Fi 609 - 632).

IVR52_20197201815NUCA

Date de prise de vue : 2019

(c) Archives municipales du Mans ; (c) Région Pays de la Loire - Inventaire général
reproduction soumise à autorisation du titulaire des droits d'exploitation

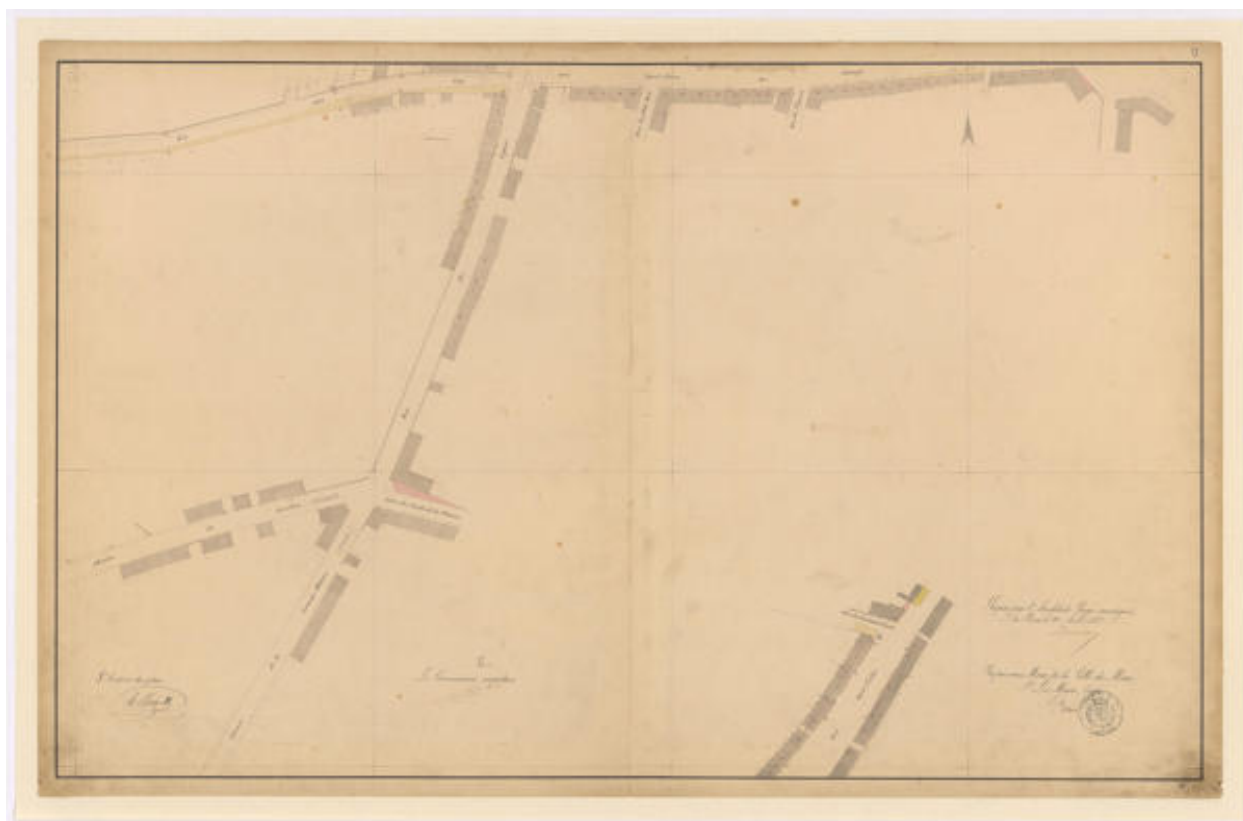


Planche du plan voyer de la ville du Mans, 1877.

Référence du document reproduit :

- Plan voyer de la ville du Mans, par l'architecte voyer. Dessin sur papier, 1877. (Archives municipales du Mans ; 2 Fi 609 - 632).

IVR52_20197201810NUCA

Date de prise de vue : 2019

(c) Archives municipales du Mans ; (c) Région Pays de la Loire - Inventaire général
reproduction soumise à autorisation du titulaire des droits d'exploitation

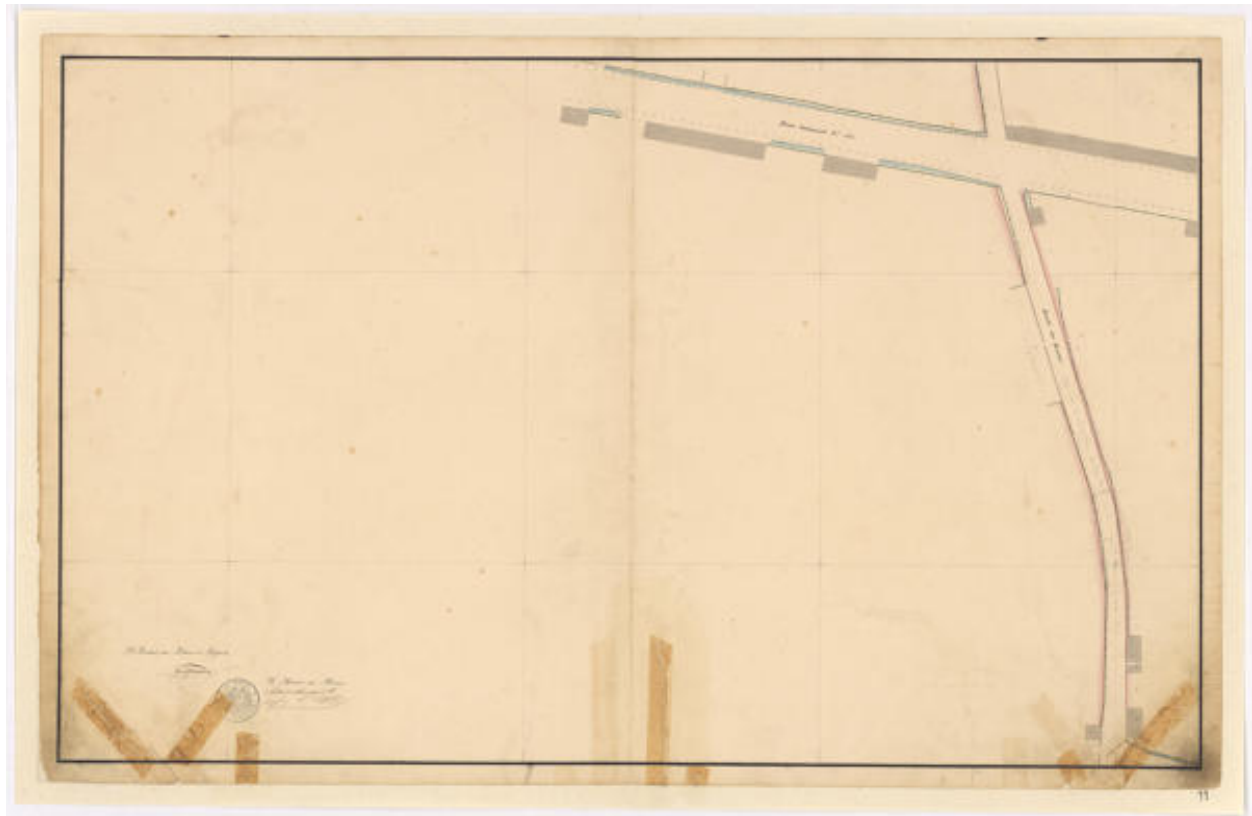


Planche du plan voyer de la ville du Mans, 1877.

Référence du document reproduit :

- Plan voyer de la ville du Mans, par l'architecte voyer. Dessin sur papier, 1877. (Archives municipales du Mans ; 2 Fi 609 - 632).

IVR52_20197201799NUCA

Date de prise de vue : 2019

(c) Archives municipales du Mans ; (c) Région Pays de la Loire - Inventaire général
reproduction soumise à autorisation du titulaire des droits d'exploitation

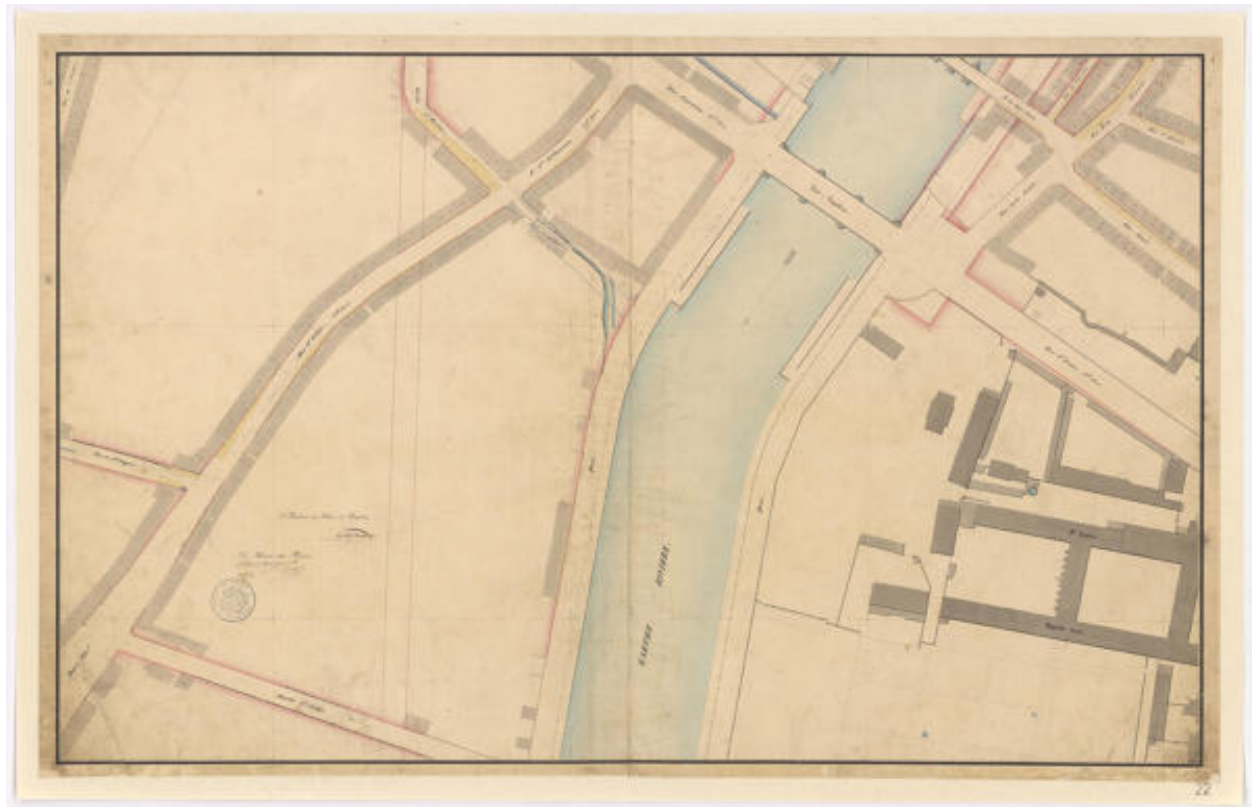


Planche du plan voyer de la ville du Mans, 1877.

Référence du document reproduit :

- Plan voyer de la ville du Mans, par l'architecte voyer. Dessin sur papier, 1877. (Archives municipales du Mans ; 2 Fi 609 - 632).

IVR52_20197201804NUCA

Date de prise de vue : 2019

(c) Archives municipales du Mans ; (c) Région Pays de la Loire - Inventaire général
reproduction soumise à autorisation du titulaire des droits d'exploitation



Planche du plan voyer de la ville du Mans, 1877.

Référence du document reproduit :

- Plan voyer de la ville du Mans, par l'architecte voyer. Dessin sur papier, 1877. (Archives municipales du Mans ; 2 Fi 609 - 632).

IVR52_20197201805NUCA

Date de prise de vue : 2019

(c) Archives municipales du Mans ; (c) Région Pays de la Loire - Inventaire général
reproduction soumise à autorisation du titulaire des droits d'exploitation

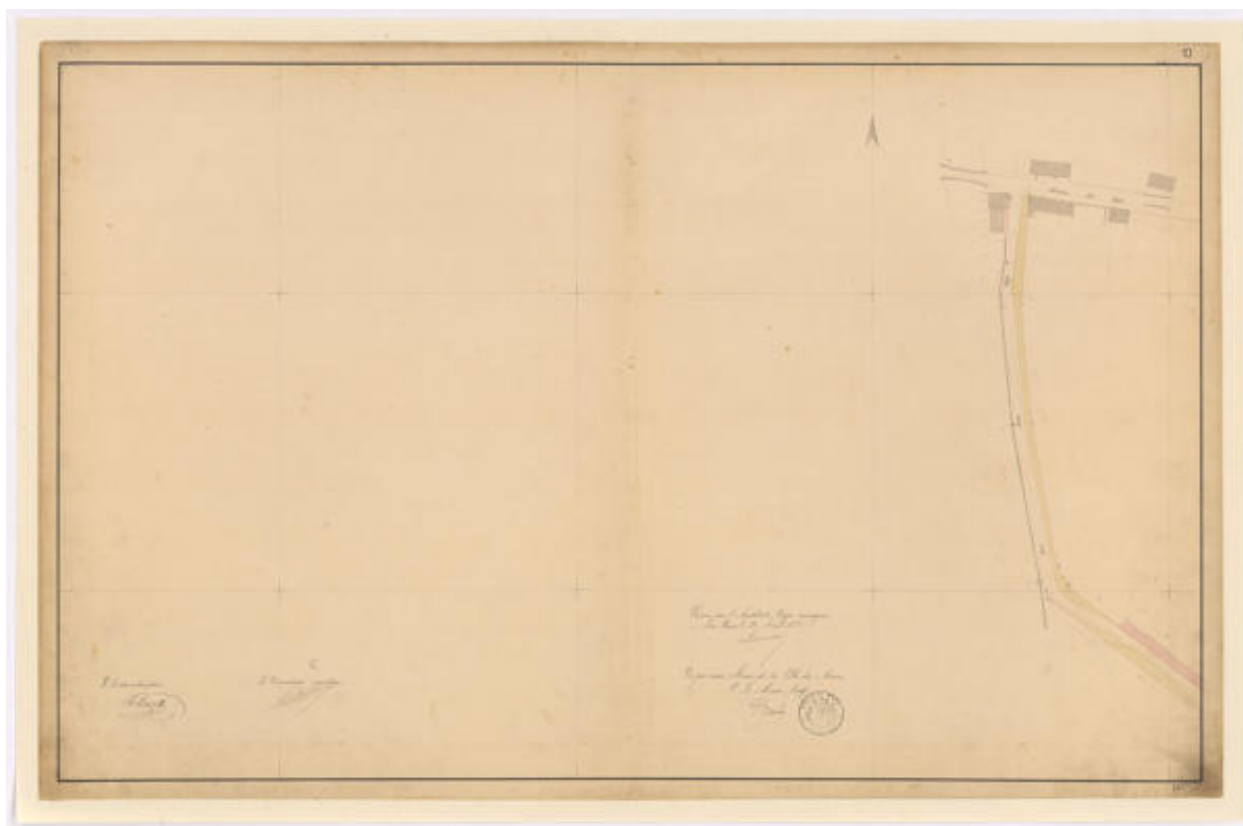


Planche du plan voyer de la ville du Mans, 1877.

Référence du document reproduit :

- Plan voyer de la ville du Mans, par l'architecte voyer. Dessin sur papier, 1877. (Archives municipales du Mans ; 2 Fi 609 - 632).

IVR52_20197201811NUCA

Date de prise de vue : 2019

(c) Archives municipales du Mans ; (c) Région Pays de la Loire - Inventaire général
reproduction soumise à autorisation du titulaire des droits d'exploitation



Planche du plan voyer de la ville du Mans, 1877.

Référence du document reproduit :

- Plan voyer de la ville du Mans, par l'architecte voyer. Dessin sur papier, 1877. (Archives municipales du Mans ; 2 Fi 609 - 632).

IVR52_20197201816NUCA

Date de prise de vue : 2019

(c) Archives municipales du Mans ; (c) Région Pays de la Loire - Inventaire général
reproduction soumise à autorisation du titulaire des droits d'exploitation



Prolongement de la rue Gambetta : plan des alignements par l'architecte voyer 2 octobre 1892.

Référence du document reproduit :

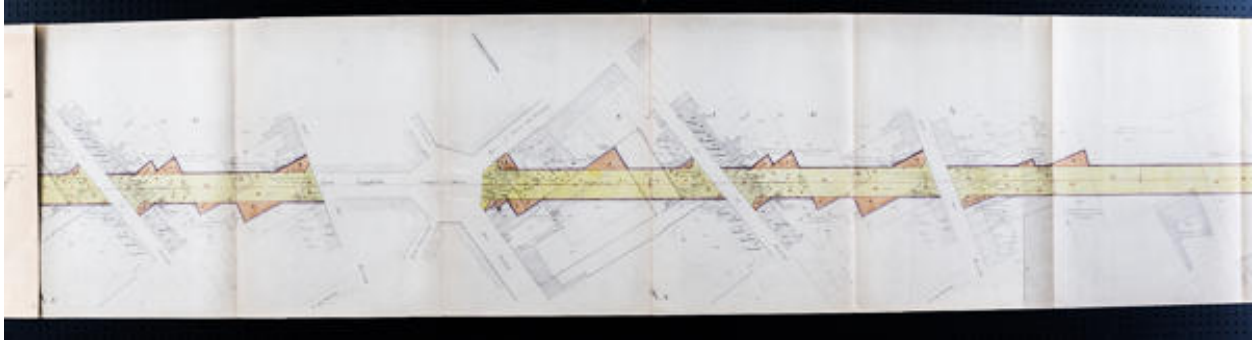
- Archives départementales de la Sarthe ; 3 O 1077. Prolongement de la rue Gambetta : ensemble de plans et des alignements par l'architecte voyer, 1892-1902.

IVR52_20187202558NUCA

Auteur de l'illustration (reproduction) : Pierre-Bernard Fourny

Date de prise de vue : 2018

(c) Archives départementales de la Sarthe ; (c) Région Pays de la Loire - Inventaire général
reproduction soumise à autorisation du titulaire des droits d'exploitation



Prolongement de la rue Gambetta plan parcellaires des propriétés à acquérir par l'architecte voyer 2 octobre 1892.

Référence du document reproduit :

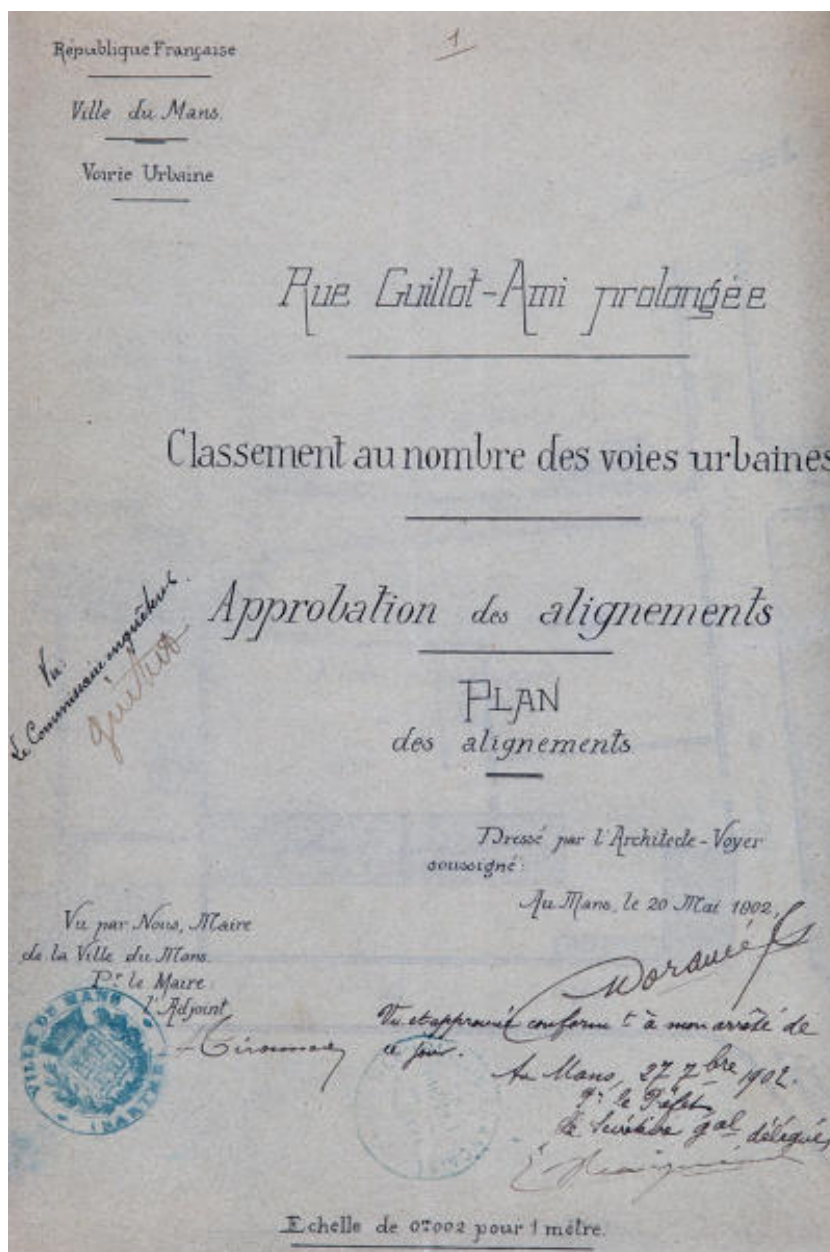
- Archives départementales de la Sarthe ; 3 O 1077. Prolongement de la rue Gambetta : ensemble de plans et des alignements par l'architecte voyer, 1892-1902.

IVR52_20187202559NUCA

Auteur de l'illustration (reproduction) : Pierre-Bernard Fourny

Date de prise de vue : 2018

(c) Archives départementales de la Sarthe ; (c) Région Pays de la Loire - Inventaire général
reproduction soumise à autorisation du titulaire des droits d'exploitation



Plan d'approbation des alignements rue Guillot prolongée, 1902 (page de garde).

Référence du document reproduit :

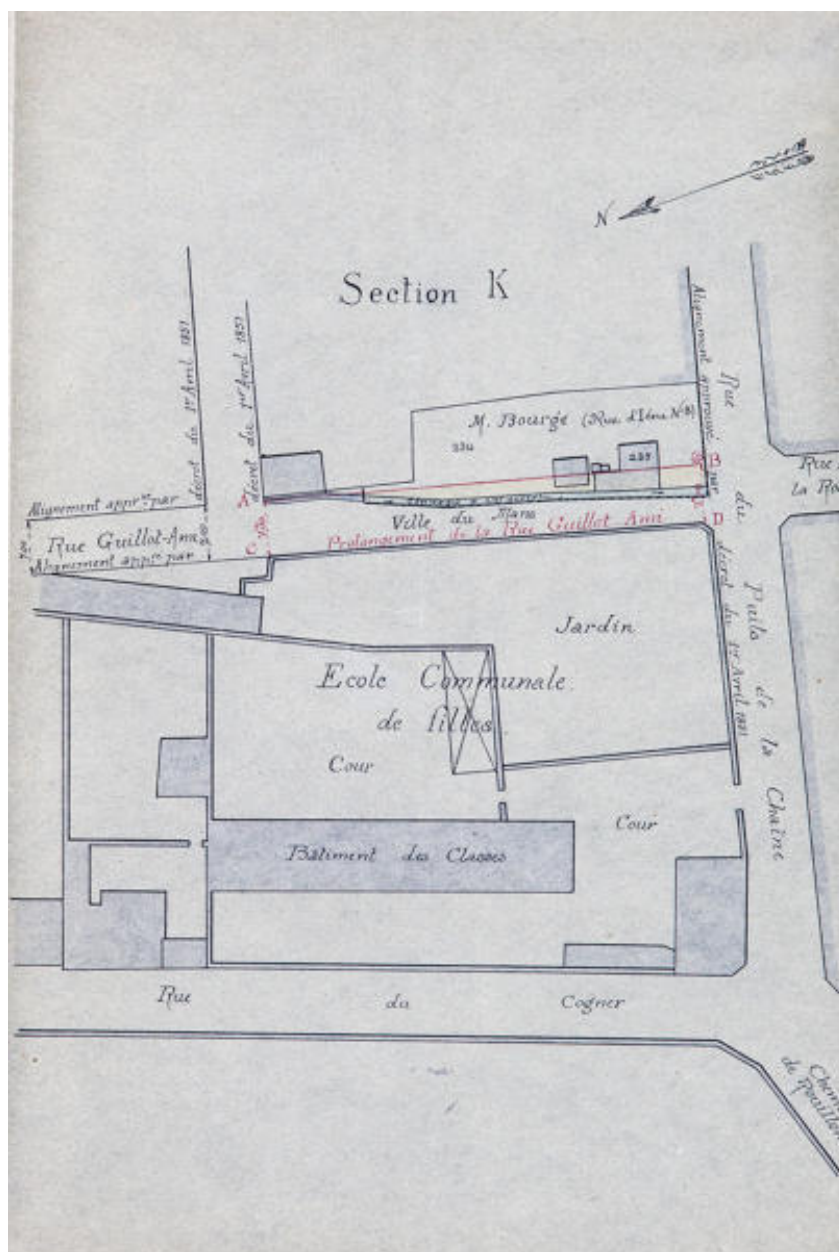
- **AD Sarthe ; 3 O 1077. Plan d'approbation des alignements rue Guillot prolongée, 1902. Dressé par l'architecte voyer Morancé. 1 dess : encre sur papier.**
Plan d'approbation des alignements rue Guillot prolongée, 1902. Dressé par l'architecte voyer Morancé. 1 dess : encre sur papier (Archives départementales de la Sarthe ; 3 O 1077)

IVR52_20187202560NUCA

Auteur de l'illustration (reproduction) : Pierre-Bernard Fourny

Date de prise de vue : 2018

(c) Archives départementales de la Sarthe ; (c) Région Pays de la Loire - Inventaire général
reproduction soumise à autorisation du titulaire des droits d'exploitation



Plan d'approbation des alignements rue Guillot prolongée, 1902.

Référence du document reproduit :

- **AD Sarthe ; 3 O 1077. Plan d'approbation des alignements rue Guillot prolongée, 1902. Dressé par l'architecte voyer Morancé. 1 dess : encre sur papier.**

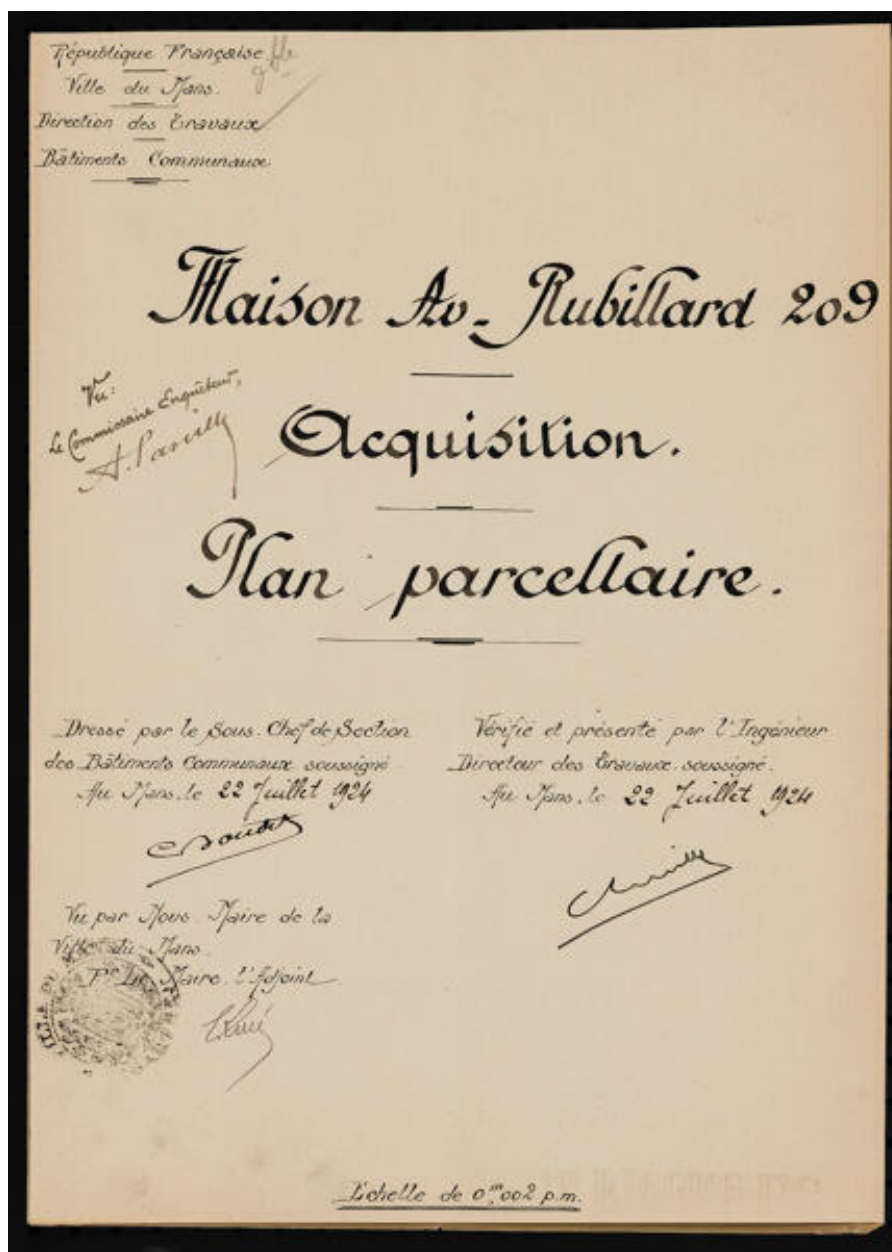
Plan d'approbation des alignements rue Guillot prolongée, 1902. Dressé par l'architecte voyer Morancé. 1 dess : encre sur papier (Archives départementales de la Sarthe ; 3 O 1077)

IVR52_20187202561NUCA

Auteur de l'illustration (reproduction) : Pierre-Bernard Fourny

Date de prise de vue : 2018

(c) Archives départementales de la Sarthe ; (c) Région Pays de la Loire - Inventaire général
reproduction soumise à autorisation du titulaire des droits d'exploitation



Page de garde du plan parcellaire pour l'acquisition d'un terrain avenue Rubillard, 1924.

Référence du document reproduit :

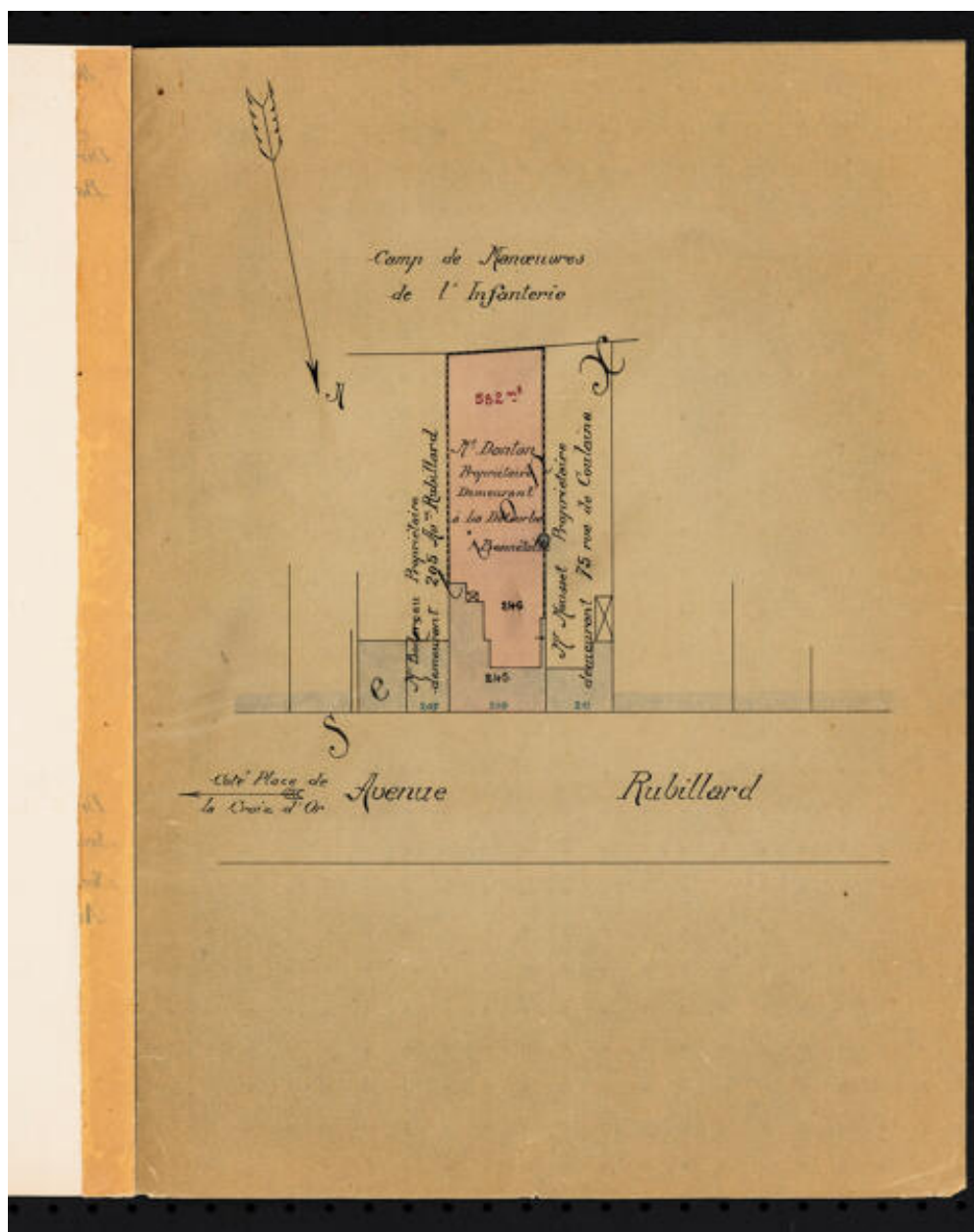
- Archives départementales de la Sarthe ; 2 O 182/30. Achat d'une maison en vue d'y établir un bureau d'octroi avenue Rubillard, 1924.

IVR52_20237200087NUCA

Auteur de l'illustration (reproduction) : Thierry Seldubuisson

Date de prise de vue : 2023

(c) Archives municipales du Mans ; (c) Région Pays de la Loire - Inventaire général
reproduction soumise à autorisation du titulaire des droits d'exploitation



Plan parcellaire pour l'acquisition d'un terrain avenue Rubillard, 1924.

Référence du document reproduit :

- Archives départementales de la Sarthe ; 2 O 182/30. Achat d'une maison en vue d'y établir un bureau d'octroi avenue Rubillard, 1924.

IVR52_20237200088NUCA

Auteur de l'illustration (reproduction) : Thierry Seldubuisson

Date de prise de vue : 2023

(c) Archives municipales du Mans ; (c) Région Pays de la Loire - Inventaire général
reproduction soumise à autorisation du titulaire des droits d'exploitation



Plan parcellaire sur la rue Gambetta prolongée, 1935.

Référence du document reproduit :

- **AD Sarthe ; 3 O 1077. Plan parcellaire sur la rue Gambetta prolongée, 1935. Dressé par le chef de section de la voirie urbaine. 1 dess : encre sur papier.**

Plan parcellaire sur la rue Gambetta prolongée, 1935. Dressé par le chef de section de la voirie urbaine. 1 dess : encre sur papier.(Archives départementales de la Sarthe ; 3 O 1077)

IVR52_20187202557NUCA

Auteur de l'illustration (reproduction) : Pierre-Bernard Fourny

Date de prise de vue : 2018

(c) Archives départementales de la Sarthe ; (c) Région Pays de la Loire - Inventaire général
reproduction soumise à autorisation du titulaire des droits d'exploitation



Plan de la ville du Mans (quartier de Saint-Pavin), 1945.

Référence du document reproduit :

- Plan de la ville du Mans (quartier de Saint-Pavin) dressé par Philippe Jarre, dessin sur papier. 1945. (Archives municipales du Mans ; 2 Fi 250).

IVR52_20197201792NUCA

Auteur de l'illustration (reproduction) : Pierre-Bernard Fourny

Auteur du document reproduit : Philippe Jarre

Date de prise de vue : 2019

(c) Région Pays de la Loire - Inventaire général ; (c) Archives municipales du Mans
communication libre, reproduction soumise à autorisation



Vue aérienne du centre-ville et de la partie ouest du Mans, 1947.

Référence du document reproduit :

- Le Mans : vues aériennes verticales, 1947. 44 photo : N&B (Archives départementales de la Sarthe ; 6 FI 145 à 189).

IVR52_20197201818NUCA

Date de prise de vue : 2012

(c) Archives départementales de la Sarthe ; (c) Région Pays de la Loire - Inventaire général
reproduction soumise à autorisation du titulaire des droits d'exploitation



Vue panoramique du quartier de Saint-Pavin-des-Champs.

IVR52_20197201376NUCA

Auteur de l'illustration : Pierre-Bernard Fourny

Date de prise de vue : 2019

(c) Région Pays de la Loire - Inventaire général
communication libre, reproduction soumise à autorisation



Vue de la partie sud du quartier Saint-Pavin.

IVR52_20197201327NUCA

Auteur de l'illustration : Pierre-Bernard Fourny

Date de prise de vue : 2019

(c) Région Pays de la Loire - Inventaire général
communication libre, reproduction soumise à autorisation



Vue panoramique du quartier de Saint-Pavin depuis l'immeuble rue du Pavé.

IVR52_20197201370NUCA

Auteur de l'illustration : Pierre-Bernard Fourny

Date de prise de vue : 2019

(c) Région Pays de la Loire - Inventaire général
communication libre, reproduction soumise à autorisation



Vue de la partie est du quartier.

IVR52_20197201371NUCA

Auteur de l'illustration : Pierre-Bernard Fourny

Date de prise de vue : 2019

(c) Région Pays de la Loire - Inventaire général
communication libre, reproduction soumise à autorisation



Vue panoramique du quartier de Saint-Pavin depuis l'immeuble du Pâtis.

IVR52_20197201333NUCA

Auteur de l'illustration : Pierre-Bernard Fourny

Date de prise de vue : 2019

(c) Région Pays de la Loire - Inventaire général
communication libre, reproduction soumise à autorisation



Vue de Saint-Pavin depuis l'immeuble du Pâtis.

IVR52_20197201329NUCA

Auteur de l'illustration : Pierre-Bernard Fourny

Date de prise de vue : 2019

(c) Région Pays de la Loire - Inventaire général
communication libre, reproduction soumise à autorisation



Vue de la partie ouest du quartier de Saint-Pavin.

IVR52_20197201336NUCA

Auteur de l'illustration : Pierre-Bernard Fourny

Date de prise de vue : 2019

(c) Région Pays de la Loire - Inventaire général
communication libre, reproduction soumise à autorisation



Vue de la partie est du quartier avec la cathédrale en arrière-plan.

IVR52_20197201374NUCA

Auteur de l'illustration : Pierre-Bernard Fourny

Date de prise de vue : 2019

(c) Région Pays de la Loire - Inventaire général
communication libre, reproduction soumise à autorisation



Vue de la rue du Puits de la chaîne.

IVR52_20197201334NUCA

Auteur de l'illustration : Pierre-Bernard Fourny

Date de prise de vue : 2019

(c) Région Pays de la Loire - Inventaire général
communication libre, reproduction soumise à autorisation



Vue de la rue de la Grande Maison depuis l'immeuble du Patis.

IVR52_20197201328NUCA

Auteur de l'illustration : Pierre-Bernard Fourny

Date de prise de vue : 2019

(c) Région Pays de la Loire - Inventaire général
communication libre, reproduction soumise à autorisation



Vue de la rue Saint-Pavin-des-Champs.

IVR52_20227200353NUCA

Auteur de l'illustration : Thierry Seldubuisson

Date de prise de vue : 2022

(c) Région Pays de la Loire - Inventaire général
communication libre, reproduction soumise à autorisation



Vue de la rue des Mûriers.

IVR52_20197201349NUCA

Auteur de l'illustration : Pierre-Bernard Fourny

Date de prise de vue : 2019

(c) Région Pays de la Loire - Inventaire général
communication libre, reproduction soumise à autorisation



Vue de l'alignement de mancelles rue de Valmy.

IVR52_20227200494NUCA

Auteur de l'illustration : Paul Hamelin

Date de prise de vue : 2022

(c) Région Pays de la Loire - Inventaire général
communication libre, reproduction soumise à autorisation



Vue du bâtiment de l'ancienne mairie de Saint-Pavin-des-champs.

IVR52_20197200528NUCA

Auteur de l'illustration : Pierre-Bernard Fourny

Date de prise de vue : 2019

(c) Région Pays de la Loire - Inventaire général
communication libre, reproduction soumise à autorisation




Vue d'une ancienne boutique rue Saint-Pavin.

IVR52_20187200915NUCA

Auteur de l'illustration : Pierre-Bernard Fourny

Date de prise de vue : 2018

(c) Région Pays de la Loire - Inventaire général
communication libre, reproduction soumise à autorisation



Vue de la maison à l'angle de la rue des Perrons.

IVR52_20197201296NUCA

Auteur de l'illustration : Pierre-Bernard Fourny

Date de prise de vue : 2019

(c) Région Pays de la Loire - Inventaire général
communication libre, reproduction soumise à autorisation



Vue de la rue Saint-Pavin.

IVR52_20197200527NUCA

Auteur de l'illustration : Pierre-Bernard Fourny

Date de prise de vue : 2019

(c) Région Pays de la Loire - Inventaire général
communication libre, reproduction soumise à autorisation



Vue d'une cour commune ouverte sur la rue Saint-Pavin.

IVR52_20197201932NUCA

Auteur de l'illustration : Pierre-Bernard Fourny

Date de prise de vue : 2019

(c) Région Pays de la Loire - Inventaire général
communication libre, reproduction soumise à autorisation



Vue d'un atelier à l'arrière d'une maison rue du Maréchal-Gallieni.

IVR52_20197201368NUCA

Auteur de l'illustration : Pierre-Bernard Fourny

Date de prise de vue : 2019

(c) Région Pays de la Loire - Inventaire général
communication libre, reproduction soumise à autorisation



Vue des rails de tramway rue Gambetta.

IVR52_20197201346NUCA

Auteur de l'illustration : Pierre-Bernard Fourny

Date de prise de vue : 2019

(c) Région Pays de la Loire - Inventaire général
communication libre, reproduction soumise à autorisation



Vue d'une ancienne maison à commerce place de la croix de fer.

IVR52_20197201832NUCA

Auteur de l'illustration : Pierre-Bernard Fourny

Date de prise de vue : 2019

(c) Région Pays de la Loire - Inventaire général
communication libre, reproduction soumise à autorisation



Vue d'une ancienne maison dite de tisserands rue Saint-Pavin.

IVR52_20197201827NUCA

Auteur de l'illustration : Pierre-Bernard Fourny

Date de prise de vue : 2019

(c) Région Pays de la Loire - Inventaire général
communication libre, reproduction soumise à autorisation



Vue d'un immeuble rue Amboise Paré.

IVR52_20197201895NUCA

Auteur de l'illustration : Pierre-Bernard Fourny

Date de prise de vue : 2019

(c) Région Pays de la Loire - Inventaire général
communication libre, reproduction soumise à autorisation



Vue de la cathédrale depuis l'impasse des Mûriers.

IVR52_20197201348NUCA

Auteur de l'illustration : Pierre-Bernard Fourny

Date de prise de vue : 2019

(c) Région Pays de la Loire - Inventaire général
communication libre, reproduction soumise à autorisation



Vue de la rue du Maréchal Gallieni.

IVR52_20197201859NUCA

Auteur de l'illustration : Pierre-Bernard Fourny

Date de prise de vue : 2019

(c) Région Pays de la Loire - Inventaire général
communication libre, reproduction soumise à autorisation



Vue d'un ancien atelier en pans de bois rue des Muriers.

IVR52_20197201833NUCA

Auteur de l'illustration : Pierre-Bernard Fourny

Date de prise de vue : 2019

(c) Région Pays de la Loire - Inventaire général
communication libre, reproduction soumise à autorisation



Vue d'une maison d'un capitaine d'infanterie à proximité de la caserne Chanzy.

IVR52_20197201865NUCA

Auteur de l'illustration : Pierre-Bernard Fourny

Date de prise de vue : 2019

(c) Région Pays de la Loire - Inventaire général
communication libre, reproduction soumise à autorisation



Vue de la rue Gambetta vers le centre-ville.

IVR52_20197200564NUCA

Auteur de l'illustration : Pierre-Bernard Fourny

Date de prise de vue : 2019

(c) Région Pays de la Loire - Inventaire général
communication libre, reproduction soumise à autorisation



Vue de la rue Gambetta.

IVR52_20197201345NUCA

Auteur de l'illustration : Pierre-Bernard Fourny

Date de prise de vue : 2019

(c) Région Pays de la Loire - Inventaire général
communication libre, reproduction soumise à autorisation



Vue de la rue Gambetta prolongée.

IVR52_20197200563NUCA

Auteur de l'illustration : Pierre-Bernard Fourny

Date de prise de vue : 2019

(c) Région Pays de la Loire - Inventaire général
communication libre, reproduction soumise à autorisation



Maisons avenue de la Libération, XVIe-XVIIe siècle.

IVR52_20197201322NUCA

Auteur de l'illustration : Pierre-Bernard Fourny

Date de prise de vue : 03/07/2019

(c) Région Pays de la Loire - Inventaire général
communication libre, reproduction soumise à autorisation