Pays de la Loire, Sarthe
Pruillé-l'Éguillé
la Barre

Ferme, actuellement maison, la Barre

Références du dossier

Numéro de dossier : IA72001439
Date de l'enquête initiale : 2011
Date(s) de rédaction : 2011
Cadre de l'étude : inventaire topographique Forêt de Bercé
Degré d'étude : étudié

Désignation

Dénomination : ferme
Destinations successives : maison
Parties constituantes non étudiées : grange, étable, buanderie

Compléments de localisation

Milieu d'implantation : en écart
Références cadastrales : 1834, C4, 903 ; 1987, C4, 948

Historique

L'écart de la Barre disposait en 1834 d'un puits commun. La maison de ferme retenue peut dater du XVIIIe siècle. La lucarne a été récemment ajoutée. La grange-étable du XIXe siècle, qui se trouve dans le prolongement est de la maison, a été totalement remaniée pour servir d'habitation (or une augmentation de construction est signalée en 1908). La petite dépendance devant la maison ne figurait pas sur le cadastre de 1834.

Période(s) principale(s) : 18e siècle, 19e siècle

Description

La ferme se composait d'une maison et d'une grange-étable dans le prolongement mais sous faîtes différents. La maison comprend deux pièces à feu. En façade subsiste une niche pour poser le seau, à gauche de la porte d'entrée. La pièce à feu est (porte et fenêtre) disposait d'une imposante cheminée à linteau de bois (cf. photo ancienne). A gauche de la cheminée se trouve une petite niche murale. La pièce à feu ouest (fenêtre) conserve une cheminée du XIXe siècle dotée d'un four à pain.

Eléments descriptifs

Matériau(x) du gros-oeuvre, mise en oeuvre et revêtement : calcaire ; brique ; enduit ; moellon ; pierre de taille
Matériau(x) de couverture : tuile mécanique, ardoise
Étage(s) ou vaisseau(x) : rez-de-chaussée
Type(s) de couverture : toit à longs pans ; appentis

Typologies et état de conservation

Typologies : Ferme à 2 bâtiments. Logis: 2 pièces à cheminée.
État de conservation : bon état, remanié

Statut, intérêt et protection

Statut de la propriété : propriété privée

Illustrations

Extrait du plan cadastral de 1834.
Phot. Yves (reproduction) Guillotin
IVR52_20117201572NUCA

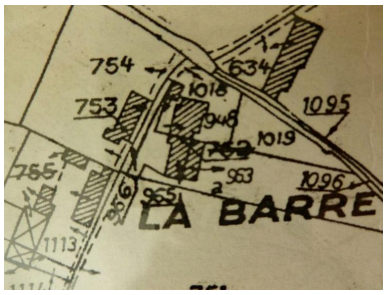

Extrait du plan cadastral de 1987.
Phot. Yves (reproduction) Guillotin
IVR52_20117201661NUCA

Vue d'ensemble de la buanderie et de la maison.
Phot. Yves Guillotin
IVR52_20117200168NUCA

Maison, salle est : cheminée (photo vers 1970).
Phot. Yves Guillotin
IVR52_20117200126NUCA

Dossiers liés

Dossiers de synthèse :
Pruillé-l'Éguillé : présentation de la commune (IA72001397) Pays de la Loire, Sarthe, Pruillé-l'Éguillé
Les fermes de la commune de Pruillé-l'Éguillé (IA72001400) Pays de la Loire, Sarthe, Pruillé-l'Éguillé
Oeuvre(s) contenue(s) :

Auteur(s) du dossier : Stéphanie Aquilon
Copyright(s) : (c) Région Pays de la Loire - Inventaire général ; (c) Syndicat de Pays de la Vallée du Loir

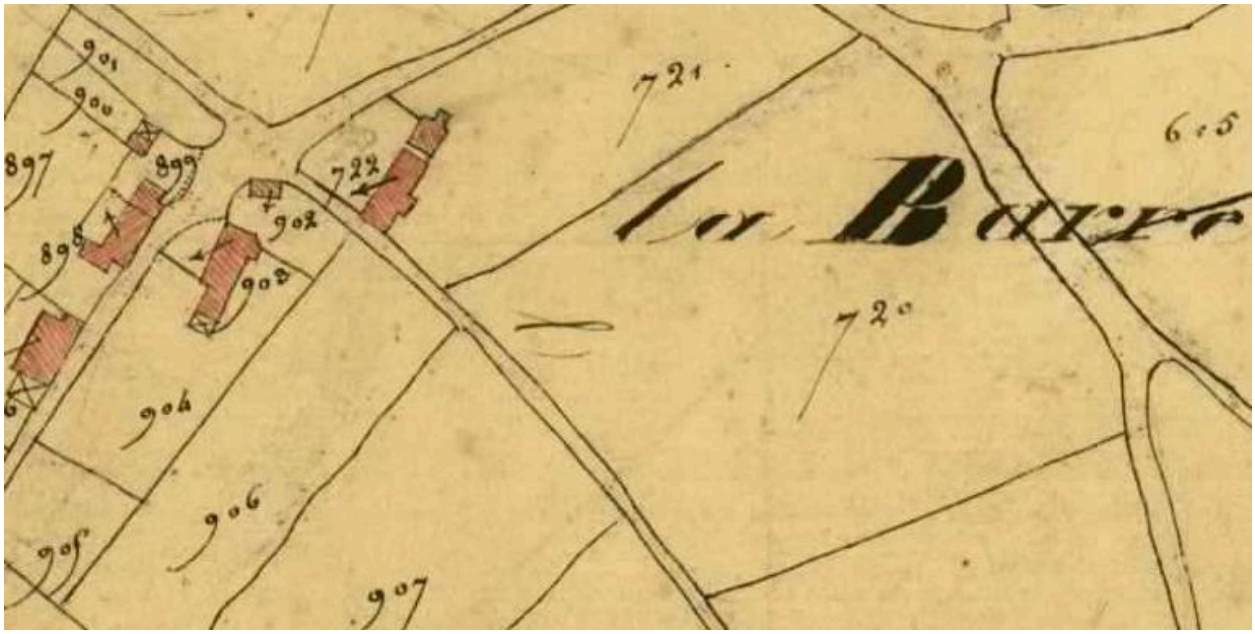

Extrait du plan cadastral de 1834.

Référence du document reproduit :

- Extrait du plan cadastral de 1834, section C4, éch. 1/2500e. (Archives départementales de la Sarthe ; PC 252/16).

IVR52_20117201572NUCA
Auteur de l'illustration : Yves (reproduction) Guillotin
(c) Région Pays de la Loire - Inventaire général ; (c) Conseil général de la Sarthe
reproduction soumise à autorisation du titulaire des droits d'exploitation

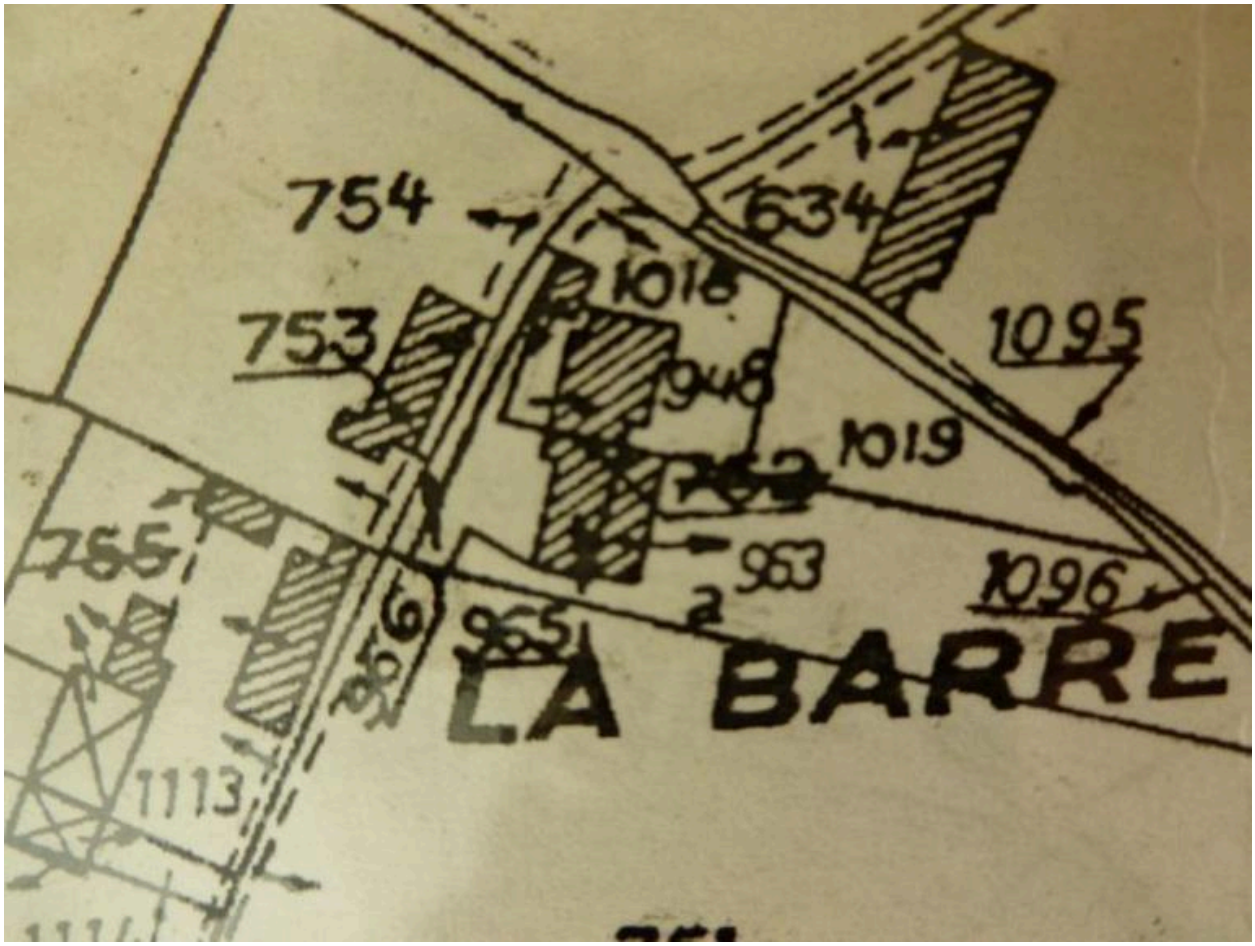

Extrait du plan cadastral de 1987.

Référence du document reproduit :

- Extrait du plan cadastral de 1987, section C4, éch. 1/2500e. (Mairie de Pruillé-l'Eguillé).

IVR52_20117201661NUCA
Auteur de l'illustration : Yves (reproduction) Guillotin
(c) Région Pays de la Loire - Inventaire général ; (c) Conseil général de la Sarthe
reproduction soumise à autorisation du titulaire des droits d'exploitation

Vue d'ensemble de la buanderie et de la maison.

IVR52_20117200168NUCA
Auteur de l'illustration : Yves Guillotin
(c) Région Pays de la Loire - Inventaire général ; (c) Syndicat de Pays de la Vallée du Loir
reproduction soumise à autorisation du titulaire des droits d'exploitation

Maison, salle est : cheminée (photo vers 1970).

IVR52_20117200126NUCA
Auteur de l'illustration : Yves Guillotin
(c) Région Pays de la Loire - Inventaire général ; (c) Syndicat de Pays de la Vallée du Loir
reproduction soumise à autorisation du titulaire des droits d'exploitation