

Pays de la Loire, Vendée
Vix
Bourg
6 rue du Port-aux-Rouches

Maison, 6 rue du Port-aux-Rouches

Références du dossier

Numéro de dossier : IA85002162

Date de l'enquête initiale : 2019

Date(s) de rédaction : 2019

Cadre de l'étude : inventaire topographique Vallée de la Sèvre Niortaise, Marais poitevin

Degré d'étude : recensé

Désignation

Dénomination : maison

Parties constituantes non étudiées : cour, remise

Compléments de localisation

Milieu d'implantation : en village

Références cadastrales : 1836, C, 612 et 613 ; 2019, AI, 285

Historique

Une maison apparaît à cet endroit sur le plan cadastral de 1836, avec le même plan en L et la même emprise au sol. Cette maison appartient alors à Pierre Jarrion, marchand. De cette habitation, il reste semble-t-il l'aile ouest, au moins en partie, avec ses ouvertures à linteaux en arc segmentaire. Elle peut remonter à la seconde moitié du XVIIIe siècle. Le reste de la maison actuelle (aile est) semble avoir été reconstruit dans la seconde moitié du XIXe siècle. La remise située au nord de la ruelle figure aussi sur le plan cadastral de 1836. Appartenant aussi à Pierre Jarrion, elle était adossée à une autre maison dont il reste aujourd'hui les vestiges (cheminée).

Période(s) principale(s) : 2e moitié 18e siècle, 2e moitié 19e siècle

Description

La maison, en alignement sur la voie, présente un plan en L. Son aile est est couverte d'un toit à croupe. L'aile ouest présente deux travées d'ouvertures et trois baies au rez-de-chaussée. La travée à gauche et la baie qui la jouxte au rez-de-chaussée présentent des linteaux en arc segmentaire et délardés, caractéristiques du XVIIIe siècle.

Éléments descriptifs

Matériau(x) du gros-oeuvre, mise en oeuvre et revêtement : calcaire, moellon, enduit

Matériau(x) de couverture : tuile creuse

Étage(s) ou vaisseau(x) : 1 étage carré

Couvrements :

Type(s) de couverture : toit à longs pans, croupe

Typologies et état de conservation

Typologies : Maison attenante ; 2/3

Statut, intérêt et protection

Statut de la propriété : propriété privée

Références documentaires

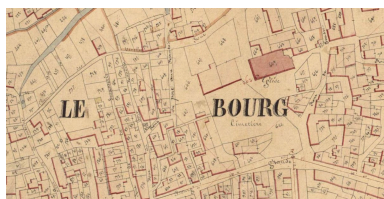
Documents d'archive

- Archives départementales de la Vendée ; 3 P 3392 à 3401, 3725 (complétés par les registres conservés en mairie). **1837-1971 : état de section et matrices des propriétés du cadastre de Vix.**

Documents figurés

- Plan cadastral de Vix, 1836.** (Archives départementales de la Vendée ; 3 P 303).


Illustrations



Les parcelles 612 et 613, au centre, sur le plan cadastral de 1836.
Phot. Yannis (reproduction) Suire
IVR52_20198501627NUCA



La maison vue depuis le sud-est.
Phot. Yannis Suire
IVR52_20198501379NUCA



A droite, les baies de l'aile ouest, avec linteaux en arc délardé.
Phot. Yannis Suire
IVR52_20198501381NUCA



La remise au nord de la maison et de la ruelle, vue depuis le sud.
Phot. Yannis Suire
IVR52_20198501382NUCA



Vestiges de maison (cheminée) à l'arrière de la remise, vus depuis le nord-est.
Phot. Yannis Suire
IVR52_20198501383NUCA

Dossiers liés

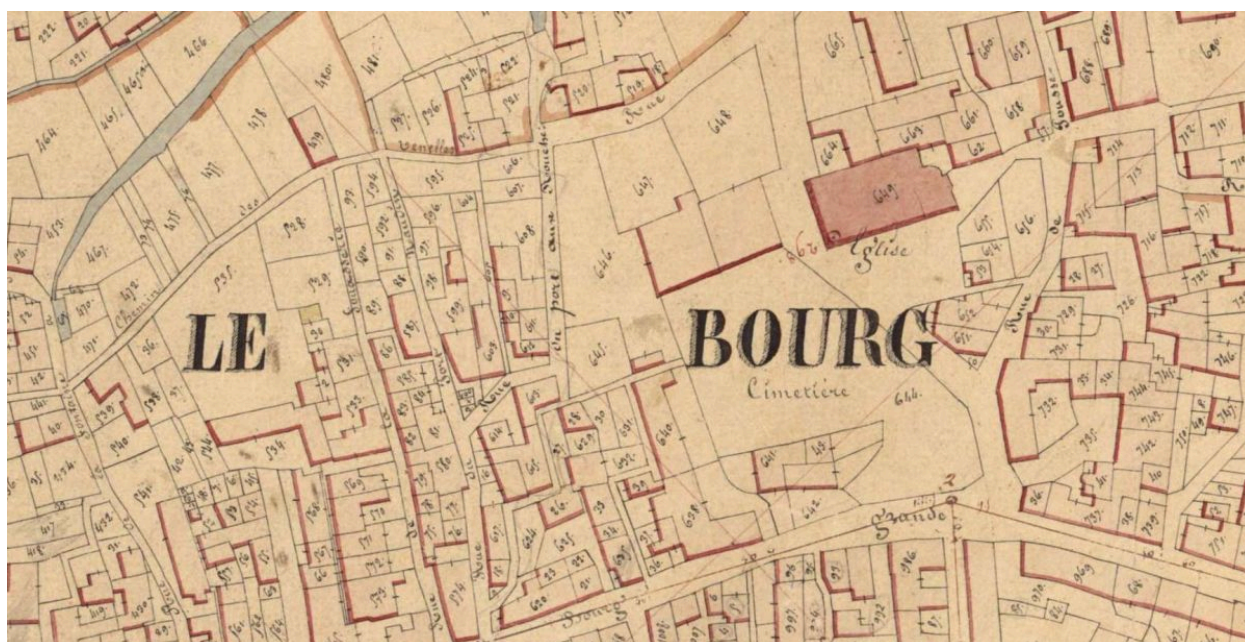
Dossiers de synthèse :

Vix : présentation de la commune (IA85002141) Pays de la Loire, Vendée, Vix
Maisons, fermes : l'habitat à Vix (IA85002142) Pays de la Loire, Vendée, Vix

Oeuvre(s) contenue(s) :

Auteur(s) du dossier : Yannis Suire

Copyright(s) : (c) Région Pays de la Loire - Inventaire général ; (c) Conseil départemental de la Vendée



Les parcelles 612 et 613, au centre, sur le plan cadastral de 1836.

Référence du document reproduit :

- **Plan cadastral de Vix, 1836.** (Archives départementales de la Vendée ; 3 P 303).

IVR52_20198501627NUCA

Auteur de l'illustration : Yannis (reproduction) Suire

Date de prise de vue : 2019

(c) Région Pays de la Loire - Inventaire général ; (c) Conseil départemental de la Vendée
tous droits réservés



La maison vue depuis le sud-est.

IVR52_20198501379NUCA

Auteur de l'illustration : Yannis Suire

Date de prise de vue : 2019

(c) Région Pays de la Loire - Inventaire général ; (c) Conseil départemental de la Vendée
tous droits réservés



A droite, les baies de l'aile ouest, avec linteaux en arc délardé.

IVR52_20198501381NUCA

Auteur de l'illustration : Yannis Suire

Date de prise de vue : 2019

(c) Région Pays de la Loire - Inventaire général ; (c) Conseil départemental de la Vendée
tous droits réservés



La remise au nord de la maison et de la ruelle, vue depuis le sud.

IVR52_20198501382NUCA

Auteur de l'illustration : Yannis Suire

Date de prise de vue : 2019

(c) Région Pays de la Loire - Inventaire général ; (c) Conseil départemental de la Vendée
tous droits réservés



Vestiges de maison (cheminée) à l'arrière de la remise, vus depuis le nord-est.

IVR52_20198501383NUCA

Auteur de l'illustration : Yannis Suire

Date de prise de vue : 2019

(c) Région Pays de la Loire - Inventaire général ; (c) Conseil départemental de la Vendée
tous droits réservés