Pays de la Loire, Sarthe
Nogent-le-Bernard
R.D. 85

Le cimetière de Nogent-le-Bernard

Références du dossier

Numéro de dossier : IA72001333
Date de l'enquête initiale : 2010
Date(s) de rédaction : 2013
Cadre de l'étude : inventaire topographique
Degré d'étude : étudié

Désignation

Dénomination : cimetière
Parties constituantes non étudiées : tombeau, monument aux morts, croix de cimetière

Compléments de localisation

Milieu d'implantation : en village
Références cadastrales : 2012, D, 375

Historique

Le cimetière bordant le nord et l'est de l'église paroissiale, probablement créé avant la fin du XIe siècle, fut clos de *lices* en maçonnerie avant 1698, *réduit d'un tiers* vers 1806 *par l'alignement de deux rues qui le joignent*, complété à une date inconnue par un *cimetière neuf* déjà désaffecté en 1835, et divisé avant cette même date en deux parcelles dites *Le Grand* et *Le Petit Cimetière*.
Projetée dès 1816, la translation de ce cimetière fut effectuée en 1837-1838 sur une parcelle située à la limite nord du village (actuelle rue de La Poste, parcelle F 288), laquelle fut alors clos de murs de maçonnerie, avec porte d'entrée en pierre de Villaine sur un socle en *pierre de Marecouer* (?) précédée d'un ballet, et planté d'arbres fruitiers. L'ancien cimetière près de l'église fut transformé en place publique vers 1843.
En 1911-1912, le cimetière, en mauvais état, est remplacé par l'actuel, aménagé par André Texier, entrepreneur à Bonnétable selon les plans de Legendre, agent-voyer à Bonnétable. Il est prévu une clôture en moellons de Saint-Cosme-en-Vairais, liés par un mortier de chaux hydraulique des usines de Senonches ou Paviers et de sable des carrières de La Biraudière à Bonnétable, couverts de briques de Saint-Germain-de-La-Coudre. Sont également mentionnées de la pierre de taille (pour le portail ?) en granit d'Alençon ou calcaire de Lavoux, une grille en fer forgé et une grande croix choisie sur catalogue.
En 1921, le même entrepreneur réalisa dans ce nouveau cimetière le monument aux morts de la Guerre 1914-1918 selon un devis donné l'année précédente par Despreaux, à Bonnétable. Le monument fut réalisé en pierre de Lavoux sur un socle en granit d'Alençon.

Période(s) principale(s) : 1er quart 20e siècle
Auteur(s) de l'oeuvre : Modeste Legendre (agent voyer, attribution par source, ?)

Description

Etabli en limite sud du village, le long de la R.D.85, le cimetière occupe une parcelle de 5000 m², close de murs en maçonnerie de moellons enduits couverts de briques, accessible par un portail à deux piliers de pierre de taille calcaire et divisée en carrés par quatre allées, au carrefour desquelles est établie la croix de cimetière, également en pierre de taille calcaire. Le monument aux morts a été établi près de cette dernière.

Eléments descriptifs

Matériau(x) du gros-oeuvre, mise en oeuvre et revêtement : calcaire, maçonnerie, enduit partiel ; brique ; calcaire, pierre de taille

Statut, intérêt et protection

Statut de la propriété : propriété de la commune

Références documentaires

Documents d'archive

- Archives départementales de la Sarthe ; 3 P 223/38. **Etat des sections de la commune de Nogent-le-Bernard**. 1836.

- **Commune de Nogent-le-Bernard. Cimetière.**
  AD Sarthe. 2 O 221/8**. Commune de Nogent-le-Bernard. Cimetière.** 1816-1933.

- **Commune de Nogent-le-Bernard. Bâtiments communaux : divers.**
  AD Sarthe : 2 O 221/7**. Commune de Nogent-le-Bernard. Bâtiments communaux.** Monument aux Morts (1919-1921). Bureau de poste (1892-1901). Horloge (1867-1908). Bascule (1899-1901). Lavoir, Abreuvoir - avec plan de 1877 (1819-1900). Pompe à incendie (1923).
  Dossier Monument au Morts (1919-1921).

Documents figurés

- **Plan cadastral de la commune de Nogent-le-Bernard**. 1835. (Archives départementales de la Sarthe ; PC 223).
  Section D

Illustrations

Plan chronologique des cimetières de Nogent-le-Bernard.
Dess. Julien Hardy
IVR52_20137200060NUDAB

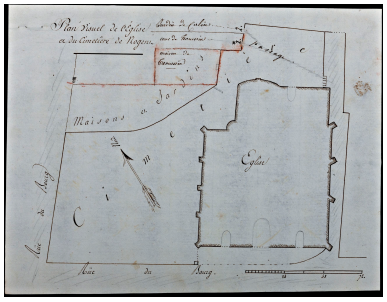

Plan du cimetière entourant l'église paroissiale en 1818.
Autr. Carelhacroix,
Phot. Yves Guillotin
IVR52_20157200423NUCAB

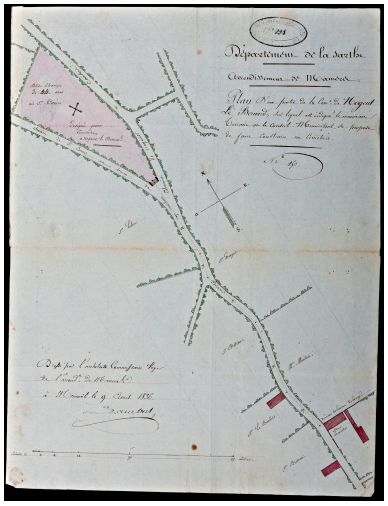

Plan du cimetière projeté en 1836.
Autr. Lambert, Phot. Yves Guillotin
IVR52_20157200424NUCAB

Plan du nouveau cimetière en 1912.
Phot. Modeste Legendre,
Phot. Yves Guillotin
IVR52_20157200422NUCAB

Portail du cimetière.
Phot. Yves Guillotin
IVR52_20147201729NUCA



Vue générale du cimetière.
Phot. Yves Guillotin
IVR52_20147201728NUCA

Le monument aux
morts dans le cimetière.
Phot. Yves Guillotin
IVR52_20147201727NUCA

Dossiers liés

Oeuvre(s) contenue(s) :
Oeuvre(s) en rapport :
Village de Nogent-le-Bernard (IA72001319) Pays de la Loire, Sarthe, Nogent-le-Bernard

Auteur(s) du dossier : Julien Hardy
Copyright(s) : (c) Région Pays de la Loire - Inventaire général ; (c) Pays du Perche sarthois

Plan chronologique des cimetières de Nogent-le-Bernard.

Référence du document reproduit :

- Fond : Plan cadastral informatisé de la commune de Nogent-le-Bernard, à jour pour 2010. Les informations complémentaires sont issues du plan cadastral de 1835, archives départementales de la Sarthe ; PC 223/12. (Direction générale des impôts - cadastre).

IVR52_20137200060NUDAB
Auteur de l'illustration : Julien Hardy
(c) Région Pays de la Loire - Inventaire général
reproduction soumise à autorisation du titulaire des droits d'exploitation

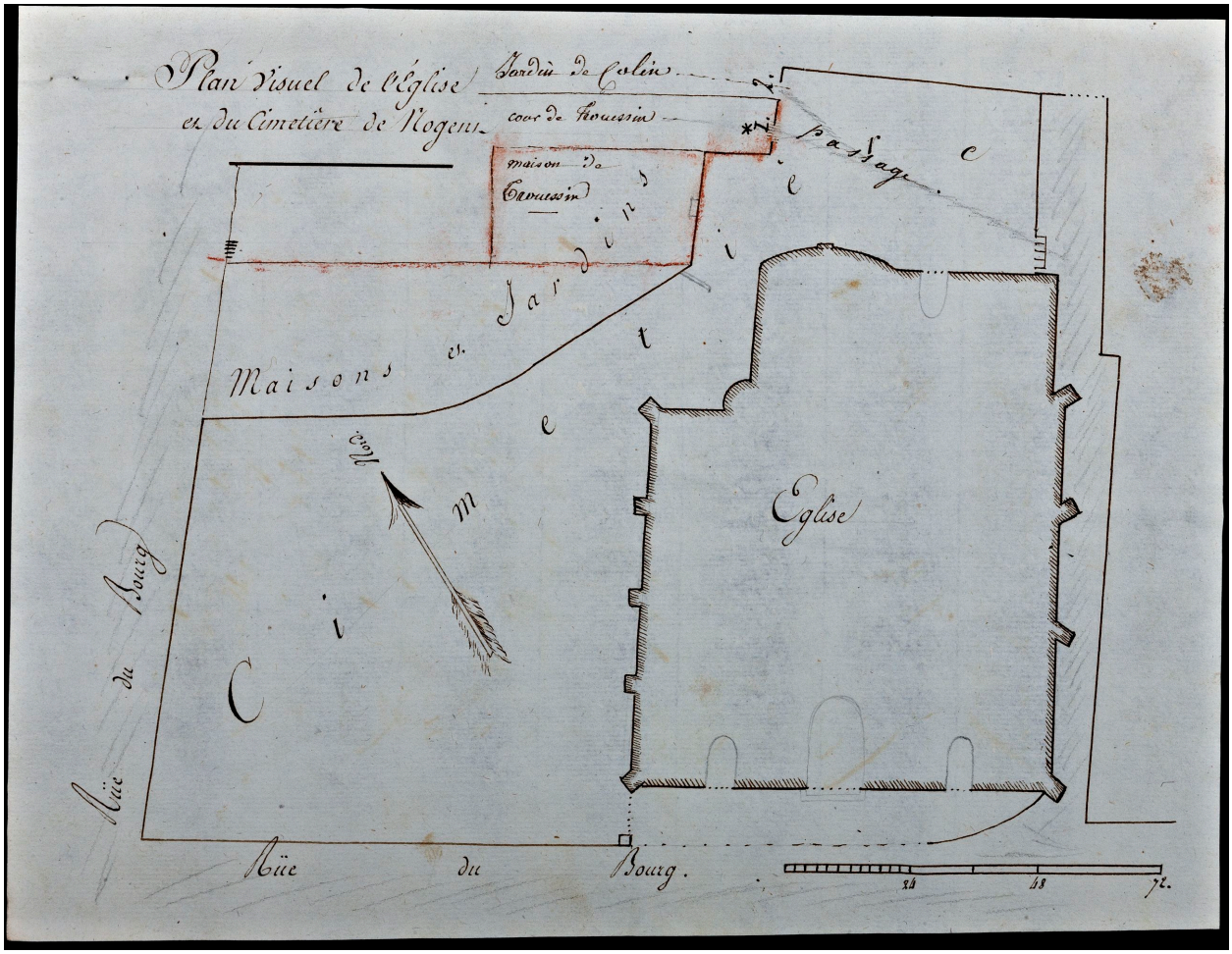

Plan du cimetière entourant l'église paroissiale en 1818.

Référence du document reproduit :

- **Plan de l'église et du cimetière de Nogent-le-Bernard vers 1818.**
  AD Sarthe : 2 O 221/8. **Plan visuel de l'église et du cimetière de Nogent** / s.n. (Carelhacroix), (1818). Encre sur papier, 25,5 x 19,5 cm.
  Archives départementales de la Sarthe, Le Mans : 2 O 221/8

IVR52_20157200423NUCAB
Auteur de l'illustration : Yves Guillotin
Auteur du document reproduit : Carelhacroix
Date de prise de vue : 2015
(c) Région Pays de la Loire - Inventaire général
reproduction soumise à autorisation du titulaire des droits d'exploitation

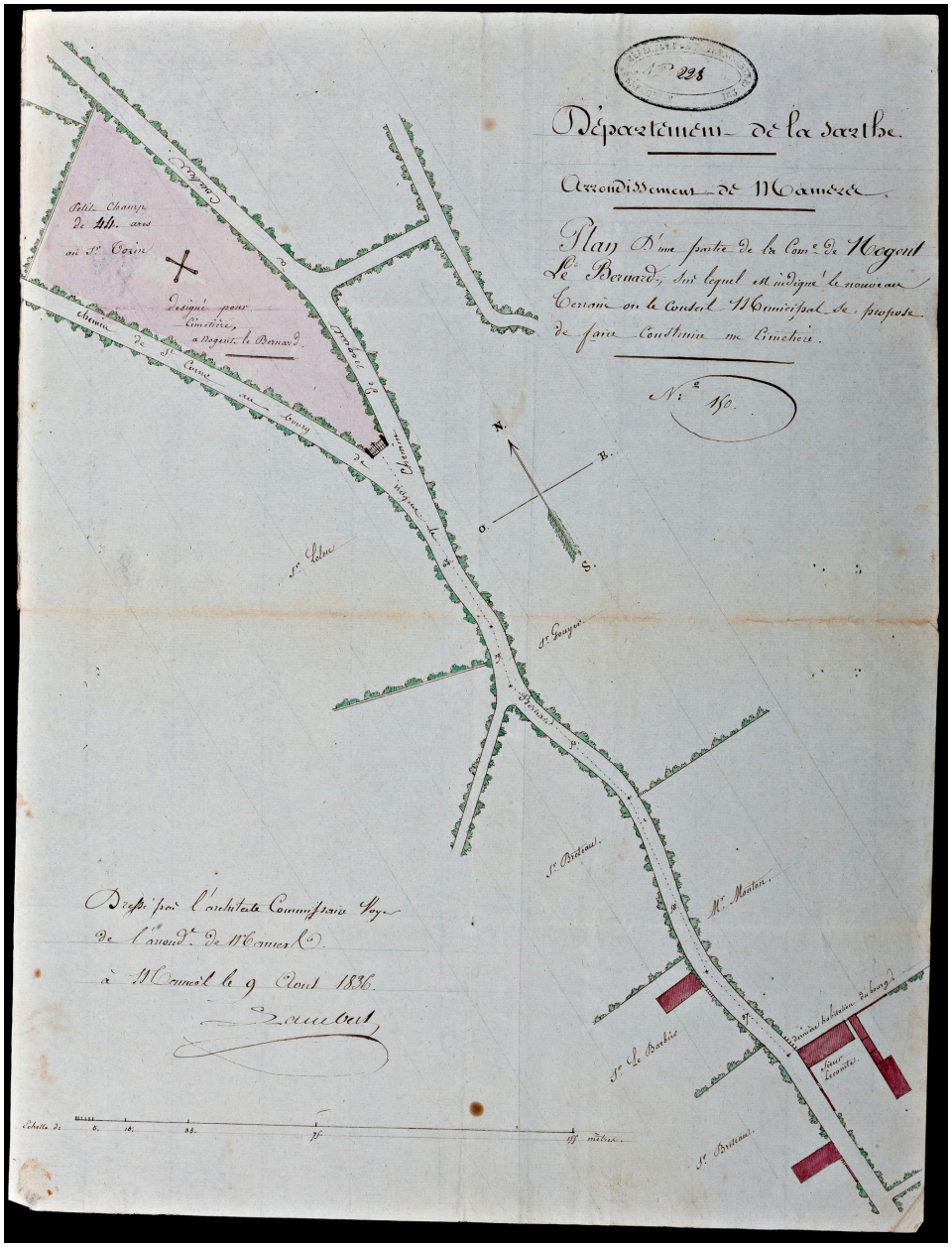

Plan du cimetière projeté en 1836.

Référence du document reproduit :

- **Plan du nouveau cimetière de Nogent-le-Bernard en 1836.**
  AS Sarthe : 2 O 221/8. **Plan d'une partie de la commune de Nogent-le-Bernard, sur lequel est indiqué le nouveau terrain où le conseil municipal se propose de faire construire un cimetière** / par Lambert, commissaire-voyer de l'arrondissement de Mamers, à Mamers le 9 aout 1836. lavis sur papier, 38 x 28,5 cm. Archives départementales de la Sarthe, Le Mans : 2 O 221/8

IVR52_20157200424NUCAB
Auteur de l'illustration : Yves Guillotin
Auteur du document reproduit : Lambert
Date de prise de vue : 2015
(c) Région Pays de la Loire - Inventaire général
reproduction soumise à autorisation du titulaire des droits d'exploitation

Plan du nouveau cimetière en 1912.

Référence du document reproduit :

- **Plan du cimetière de Nogent-le-Bernard en 1912.**
  AD Sarthe : 2 O 221/8. **Commune de Nogent-le-Bernard. Construction d'un nouveau cimetière. Plan de distribution** / par Legendre, chargé des travaux, à Bonnétable, le 29 juin 1912. 1/500e. Lavis sur calque, 31,5 x 21.
  Archives départementales de la Sarthe, Le Mans : 2 O 221/8

IVR52_20157200422NUCAB
Auteur de l'illustration : Modeste Legendre, Auteur de l'illustration : Yves Guillotin
Date de prise de vue : 2015
(c) Région Pays de la Loire - Inventaire général
reproduction soumise à autorisation du titulaire des droits d'exploitation

Portail du cimetière.

IVR52_20147201729NUCA
Auteur de l'illustration : Yves Guillotin
Date de prise de vue : 2014
(c) Région Pays de la Loire - Inventaire général
reproduction soumise à autorisation du titulaire des droits d'exploitation



Vue générale du cimetière.

IVR52_20147201728NUCA
Auteur de l'illustration : Yves Guillotin
Date de prise de vue : 2014
(c) Région Pays de la Loire - Inventaire général
reproduction soumise à autorisation du titulaire des droits d'exploitation

Le monument aux morts dans le cimetière.

IVR52_20147201727NUCA
Auteur de l'illustration : Yves Guillotin
Date de prise de vue : 2014
(c) Région Pays de la Loire - Inventaire général
reproduction soumise à autorisation du titulaire des droits d'exploitation