Pays de la Loire, Sarthe
Saint-Vincent-du-Lorouër
les Étangs

Maison forestière, les Étangs

Références du dossier

Numéro de dossier : IA72001183
Date de l'enquête initiale : 2010
Date(s) de rédaction : 2010
Cadre de l'étude : inventaire topographique
Degré d'étude : étudié

Désignation

Dénomination : maison
Genre du destinataire : de garde forestier
Parties constituantes non étudiées : puits, toit à porcs, boulangerie, écurie

Compléments de localisation

Milieu d'implantation : isolé
Références cadastrales : 1834, C4, 1297 ; 1987, C4, 941

Historique

Il s'agit d'une maison de garde-forestier, conçue et construite par l'administration forestière en 1817. En 1936, on recense aussi un four à pain, une soue à cochon, une écurie, une remise servant de garage, un puits à treuil. Autour de 1950, la maison a été remaniée et les baies agrandies.

Période(s) principale(s) : 1er quart 19e siècle
Dates : 1817 (daté par source)

Description

La maison est située dans la forêt. Elle est annoncée par un cartouche en fonte (Maison forestière des Étangs) apposé au-dessus de la porte d'entrée. Elle est en rez-de-chaussée, surélevé pour éviter l'humidité. Un couloir central réglait à l'origine la distribution : à l'ouest une grande pièce à cheminée, à l'est deux petites pièces (dont une à cheminée). Sur les murs-pignons étaient adossées une soue et une boulangerie à l'ouest, une écurie à l'est, couverts en appentis.

Eléments descriptifs

Matériau(x) du gros-oeuvre, mise en oeuvre et revêtement : ciment ; enduit
Matériau(x) de couverture : ardoise
Étage(s) ou vaisseau(x) : rez-de-chaussée surélevé, comble à surcroît
Type(s) de couverture : toit à longs pans ; appentis

Typologies et état de conservation

Typologies : RdCh, + de 2 pièces. Corridor central.
État de conservation : bon état, remanié

Statut, intérêt et protection

Statut de la propriété : propriété de l'Etat

Références documentaires

Documents d'archive

- Archives départementales de la Sarthe ; 7 M 843. **Eaux et forêts. Fonds de l'inspection du Mans. Maisons forestières**.

Périodiques

- GOUCHET, Yves. **Les maisons forestières**. *Au Fil du Temps*, déc. 2003, n° 22.

Illustrations

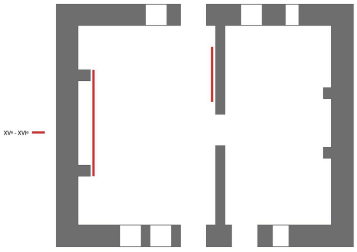

Extrait du plan cadastral de 1834.
Dess. Virginie Desvigne
IVR52_20097201350NUDA

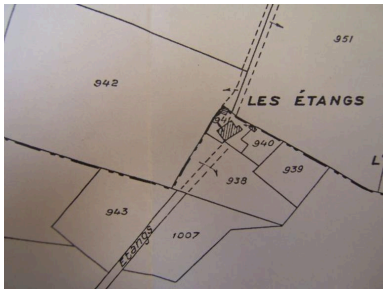

Extrait du plan cadastral de 1987.
IVR52_20097201352NUCA

Maison forestière : façade antérieure.
Phot. Jean-Baptiste Darrasse
IVR52_20107201385NUCA

Vue de volume.
Phot. Jean-Baptiste Darrasse
IVR52_20107201386NUCA

Dossiers liés

Dossiers de synthèse :
Les maisons de la commune de Saint-Vincent-du-Lorouër (IA72001188) Pays de la Loire, Sarthe, Saint-Vincent-du-Lorouër
Les maisons forestières de l'aire d'étude : La Forêt de Bercé (IA72001500)
Oeuvre(s) contenue(s) :
Oeuvre(s) en rapport :
Les maisons de la commune de Saint-Vincent-du-Lorouër (IA72001188) Pays de la Loire, Sarthe, Saint-Vincent-du-Lorouër
Saint-Vincent-du-Lorouër : présentation de la commune (IA72001108) Pays de la Loire, Sarthe, Saint-Vincent-du-Lorouër

Auteur(s) du dossier : Stéphanie Aquilon
Copyright(s) : (c) Région Pays de la Loire - Inventaire général ; (c) Syndicat de Pays de la Vallée du Loir

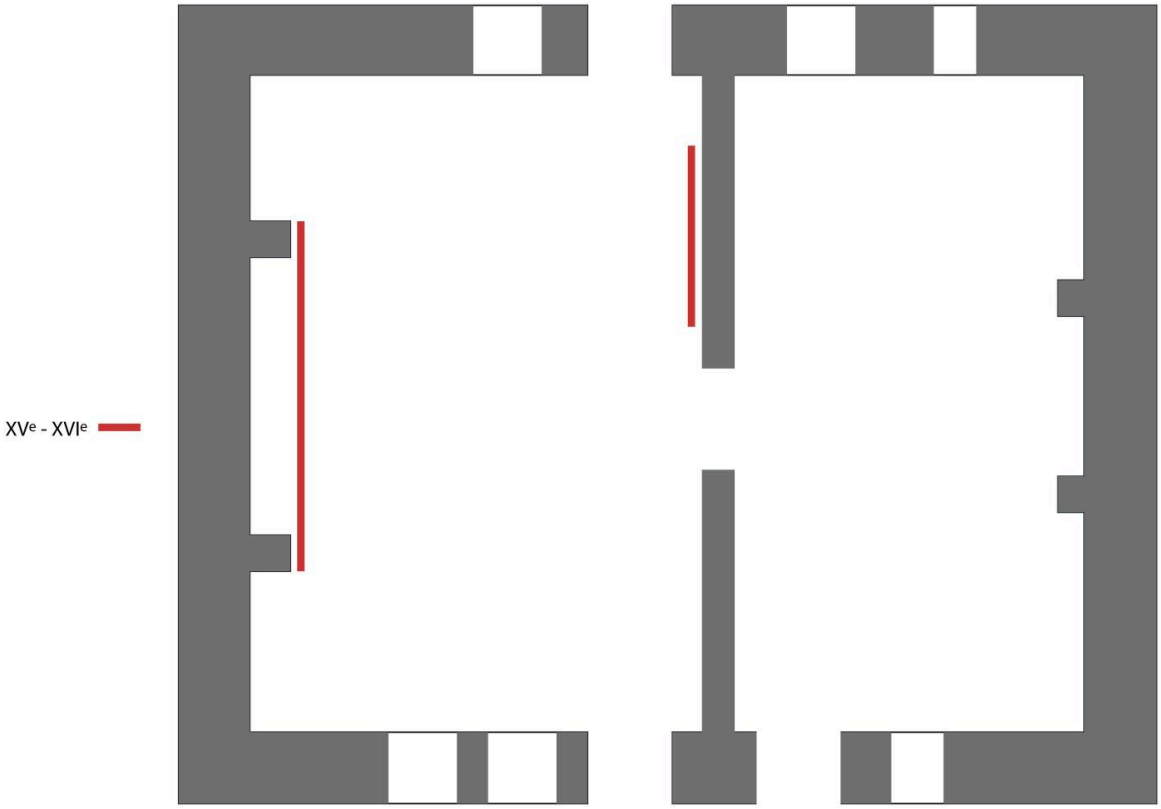

Extrait du plan cadastral de 1834.

Référence du document reproduit :

- Plan cadastral 1834, C4, extrait, échelle 1/2500e. (Archives départementales de la Sarthe ; PC 327/13).

IVR52_20097201350NUDA
Auteur de l'illustration : Virginie Desvigne
(c) Région Pays de la Loire - Inventaire général
communication libre, reproduction soumise à autorisation

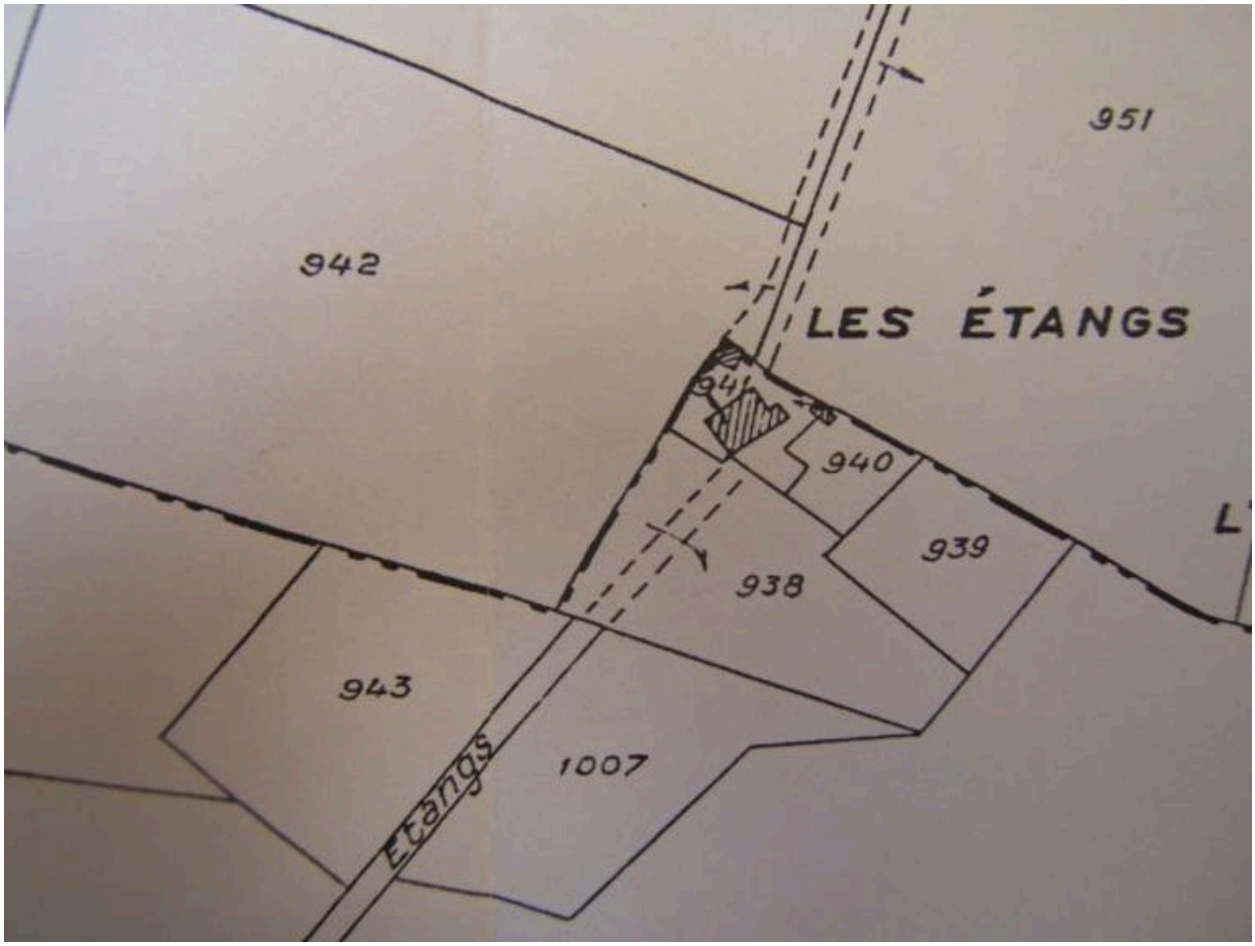

Extrait du plan cadastral de 1987.

Référence du document reproduit :

- Plan cadastral de 1987, C4, extrait, échelle 1/2500e. (Mairie de Saint-Vincent-du-Lorouër).

IVR52_20097201352NUCA
(c) Mairie de saint-Vincent-du-Lorouër
reproduction soumise à autorisation du titulaire des droits d'exploitation

Maison forestière : façade antérieure.

IVR52_20107201385NUCA
Auteur de l'illustration : Jean-Baptiste Darrasse
(c) Région Pays de la Loire - Inventaire général ; (c) Syndicat de Pays de la Vallée du Loir
reproduction soumise à autorisation du titulaire des droits d'exploitation

Vue de volume.

IVR52_20107201386NUCA
Auteur de l'illustration : Jean-Baptiste Darrasse
(c) Région Pays de la Loire - Inventaire général ; (c) Syndicat de Pays de la Vallée du Loir
reproduction soumise à autorisation du titulaire des droits d'exploitation