Pays de la Loire, Sarthe
Pruillé-l'Éguillé
place du 11-Novembre-1918

Église paroissiale Saint-Christophe de Pruillé-l'Éguillé

Références du dossier

Numéro de dossier : IA72001404
Date de l'enquête initiale : 2011
Date(s) de rédaction : 2011
Cadre de l'étude : inventaire topographique Forêt de Bercé
Degré d'étude : étudié

Désignation

Dénomination : église paroissiale
Vocable : Saint-Christophe

Compléments de localisation

Milieu d'implantation : en village
Références cadastrales : 1834, B1, 230, 231 ; 1987, B1, 89

Historique

Une première église de plan longitudinal est construite au XIe ou au XIIe siècle. De cette époque subsistent les motifs en diamants du portail central, repositionnés à gauche du portail actuel. A partir de la seconde moitié du XVe siècle et durant la première moitié du XVIe siècle, l'église est agrandie : construction d'un nouveau chœur dans le prolongement est. Une porte de type 1500 est percée au mur sud de la nef. Au XVIIe ou au XVIIIe siècle, une grande chapelle (?) qui deviendra par la suite une chanterie, est accolée au mur sud du chœur. Certaines baies de l'église sont refaites. En 1788, le clocher-tour indépendant, de plan carré, est achevé. Un clocher semblable est construit à la même époque à Courdemanche. Le 17 mars 1792, les habitants demandent la conservation de leur église. En 1810, la fabrique détruit l'ancien clocher (dont la localisation n'est pas précisée). En 1832 ou 1835, un nouveau portail de style néo-classique vient remplacer le portail roman, dont les vestiges sont déplacés sur la gauche de la façade occidentale. En 1846, une première vague de travaux est terminée : réparations intérieures (toitures et verrières endommagées par la grêle de 1839) et couverture à neuf en ardoises de la plus grande partie de la toiture côté sud. Après l'approbation d'un premier devis en 1868, de grands travaux de restauration sont entrepris : suppression des restes de l'ancien clocher, dédoublement du mur nord de l'église (le mur extérieur nouvellement créé reçoit un retable et la plaque funéraire d'un chanoine), transformation de la chanterie en sacristie, repavage du chœur et de la grande allée de la nef, fermeture et transformation d'une petite baie de la nef en niche pour loger la statue de saint Christophe, peinture refaite sur les lambris, réouverture de la porte au mur sud de la nef. D'autres devis suivent, dressés par Vigneau, architecte de l'arrondissement de Saint-Calais, demeurant au Mans. En 1896, la toiture de l'église est réparée suite à un ouragan.

Période(s) principale(s) : 11e siècle, 16e siècle, 18e siècle
Période(s) secondaire(s) : 19e siècle
Auteur(s) de l'oeuvre : Launay (architecte, attribution par source), David (entrepreneur, attribution par source), Edouard Sévin (architecte, attribution par source), Vigneau (architecte, attribution par source), Louis Chartrain (entrepreneur, attribution par source)

Description

L'église présente un plan allongé réunissant une nef et un chœur, sans transept. Le vaisseau unique est couvert d'une voûte lambrissée en plein cintre. L'ancienne chanterie (précédemment chapelle ?) devenue sacristie est accolée au mur sud du chœur. Elle communique avec le chœur par une simple porte alors qu'autrefois elle était ouverte par une grande arcade en

plein cintre. De manière inhabituelle, le clocher-tour, de plan carré, est indépendant de l'église. Il remplacerait un clocher situé au bas de l'église (rapport avec le chaînage inexpliqué au mur extérieur sud de la nef ?) ou une vieille tour de bois (?). Le gros œuvre est en moellons de calcaire et silex enduits. Des poteaux de bois sont cependant visibles au mur nord de la nef. Les chaînages sont en pierre de taille. On relève du grès roussard au chaînage du portail, côté mur sud de la nef. La toiture à longs pans est en ardoises. Les pignons ne sont plus à découvert. Le clocher-tour indépendant est construit en moellons de calcaire enduits, avec chaînages à bossages en pierre de taille. Seul le niveau du clocher est en pierre de taille. La flèche carrée est couverte d'ardoises.

Eléments descriptifs

Matériau(x) du gros-oeuvre, mise en oeuvre et revêtement : bois ; grès ; calcaire ; enduit ; moellon ; pierre de taille
Matériau(x) de couverture : ardoise
Plan : plan allongé
Étage(s) ou vaisseau(x) : 1 vaisseau
Couvrements : lambris de couvrement
Type(s) de couverture : toit à longs pans ; flèche carrée

Typologies et état de conservation

État de conservation : bon état

Statut, intérêt et protection

Statut de la propriété : propriété de la commune

Références documentaires

Documents d'archive

- Archives diocésaines, Le Mans. TRIGER, Robert. **Canton du Grand-Lucé. Eglise de Pruillé-l'Eguillé**, notes manuscrites non paginées.

- Archives départementales de la Sarthe ; 2 0 250/7. **Pruillé-l'Eguillé. Bâtiments communaux 1821-1939 : église et presbytère**.

Annexe 1

Dès 1821, des réparations sont réalisées au clocher de l'église. Elles sont financées avec des fonds provenant de la vente des matériaux de la grange du presbytère. En 1857 puis en 1868, de nouveaux travaux sont entrepris sur la couverture de l'église. La fabrique énonce le programme : faire disparaître les restes d'un ancien clocher qui dépriment et affaissent la toiture du bas de l'église et défigurent la nef, construire un mur intérieur pour soutenir, régulariser et embellir le côté droit (SIC) de ladite église et ménager dans l'épaisseur de ce mur des places pour les fonts baptismaux et les confessionnaux, faire de toute la vieille chanterie une sacristie convenable et pour cela élever sous un large plein-cintre compromis par la pluie un mur de soutènement et de clôture, repaver le sanctuaire de la grande allée de la nef, fermer une petite fenêtre du clocher et la transformer en niche pour la statue de saint Christophe, faire disparaître le haut du retable qui masque les vitraux de la baie centrale, faire repeindre le lambris et rouvrir la porte sud de l'église. Ces travaux sont réalisés par David, entrepreneur. En 1879, un devis de Vigneau reprenant les mêmes idées s'ajoute à celui de 1868, alors que les travaux ont déjà commencé. De nombreux travaux sont encore entrepris pendant plusieurs décennies. Le conseil de fabrique demande plusieurs fois la fermeture de la ruelle entre l'église et le presbytère, afin de supprimer un perron en mauvais état et d'ouvrir une porte au levant de l'église.

Illustrations

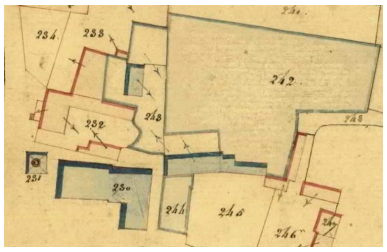

Extrait du plan cadastral de 1834.
Autr. Coisnon, Phot. Yves (reproduction) Guillotin
IVR52_20117201584NUCA

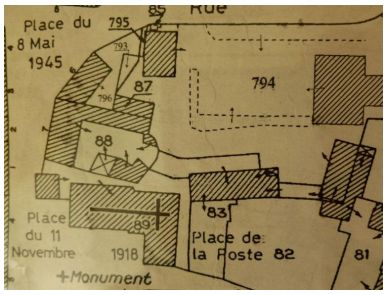

Extrait du plan cadastral de 1987.
Phot. Yves (reproduction) Guillotin
IVR52_20117201628NUCA

L'église. Calvaire béni le 2 mai 1875, en souvenir des missions des pères capucins de 1869, 1873 et 1875, des ancêtres enterrés sur la place jusqu'en 1825 et des soldats morts en 1870-1871.
Autr. Housseau
IVR52_20127200569NUCA

Vue d'ensemble prise depuis le sud-ouest, place du 11-Novembre-1918.
Phot. Yves Guillotin
IVR52_20117201443NUCA

Clocher-tour devant la façade occidentale de l'église.
Phot. Yves Guillotin
IVR52_20117200401NUCA

Eglise vue de volume : portail occidental, mur sud et sacristie.
Phot. Yves Guillotin
IVR52_20117201444NUCA

Mur sud et sacristie vue de volume.
Phot. Yves Guillotin
IVR52_20117201445NUCA

Sacristie, vue de volume.
Phot. Yves Guillotin
IVR52_20117201446NUCA

Sacristie et chevet de l'église.
Phot. Yves Guillotin
IVR52_20117201447NUCA

Sacristie, mur ouest.
Phot. Yves Guillotin
IVR52_20117201448NUCA



Détail du mur sud de l'église : baie murée.
Phot. Yves Guillotin
IVR52_20117201449NUCA



Mur sud de l'église : porte.
Phot. Yves Guillotin
IVR52_20117201450NUCA

Vue intérieure depuis la nef.
Phot. Yves Guillotin
IVR52_20117201400NUCA

Vue intérieure depuis la nef.
Phot. Yves Guillotin
IVR52_20117201401NUCA

Nef, mur nord.
Phot. Yves Guillotin
IVR52_20117201402NUCA

Nef, détail du mur nord
au niveau de l'entrée.
Phot. Yves Guillotin
IVR52_20117201290NUCA



Nef, mur nord : détail
d'un poteau de bois.
Phot. Yves Guillotin
IVR52_20117201291NUCA



Nef, mur nord : détail d'un poteau
de bois et départ d'un entrait.
Phot. Yves Guillotin
IVR52_20117201292NUCA

Nef : dédoublement du
mur nord, vu depuis l'est.
Phot. Yves Guillotin
IVR52_20117201294NUCA



Nef : dédoublement du mur
nord, vu depuis l'ouest.
Phot. Yves Guillotin
IVR52_20117201296NUCA

Nef : dédoublement du
mur nord, détail au niveau
du couvrement intérieur.
Phot. Yves Guillotin
IVR52_20117201295NUCA

Nef, mur nord dédoublé : épitaphe en vers français du chanoine Bernardin Moreau, chanoine, décédé en 1543. Pierre gravée, XVIe s. Classé MH.
Phot. Yves Guillotin
IVR52_20117201406NUCA

Nef, mur sud.
Phot. Yves Guillotin
IVR52_20117201407NUCA



Vue intérieure depuis le chœur.
Phot. Yves Guillotin
IVR52_20117201399NUCA

Chœur.
Phot. Yves Guillotin
IVR52_20117201404NUCA

Chœur, mur sud.
Phot. Yves Guillotin
IVR52_20117201405NUCA

Chœur, mur nord.
Phot. Yves Guillotin
IVR52_20117201403NUCA

Sacristie. Arcade murée ouvrant autrefois sur le chœur.
Phot. Yves Guillotin
IVR52_20117201408NUCA

Sacristie. Porte ouvrant sur le mur est.
Phot. Yves Guillotin
IVR52_20117201409NUCA

Sacristie. Vue du mur sud.
Phot. Yves Guillotin
IVR52_20117201410NUCA

Sacristie. Détail du poinçon du 2e entrait à partir du mur jouxtant le chœur.
Phot. Yves Guillotin
IVR52_20117201411NUCA

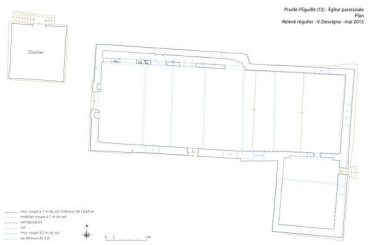

Relevé régulier de l'église paroissiale, Virginie Desvigne, 2015.
Dess. Virginie Desvigne
IVR52_20157201456NUDA

Dossiers liés

Dossiers de synthèse :
Le bourg de Pruillé-l'Éguillé (IA72001398) Pays de la Loire, Sarthe, Pruillé-l'Éguillé, Village
Pruillé-l'Éguillé : présentation de la commune (IA72001397) Pays de la Loire, Sarthe, Pruillé-l'Éguillé
Les églises de l'aire d'étude : La Forêt de Bercé (IA72001503)
Oeuvre(s) contenue(s) :
Oeuvre(s) en rapport :
Lambris de couvrement : décor ornemental (IM72005102) Pays de la Loire, Sarthe, Pruillé-l'Éguillé, place du 11-Novembre-1918
Les objets mobiliers de l'église Saint-Christophe de Pruillé-l'Eguillé (IM72002691) Pays de la Loire, Sarthe, Pruillé-l'Éguillé, place du 11-Novembre-1918

Auteur(s) du dossier : Stéphanie Aquilon
Copyright(s) : (c) Région Pays de la Loire - Inventaire général ; (c) Syndicat de Pays de la Vallée du Loir

Extrait du plan cadastral de 1834.

Référence du document reproduit :

- Extrait du plan cadastral parcellaire de la commune de Pruillé-l'Eguillé, 1834, section B1, éch. 1/2500e. (Archives départementales de la Sarthe ; PC 252/8).

IVR52_20117201584NUCA
Auteur de l'illustration : Yves (reproduction) Guillotin
Auteur du document reproduit : Coisnon
Date de prise de vue : 2011
Échelle : 1:2500e
(c) Région Pays de la Loire - Inventaire général ; (c) Conseil général de la Sarthe
reproduction soumise à autorisation du titulaire des droits d'exploitation

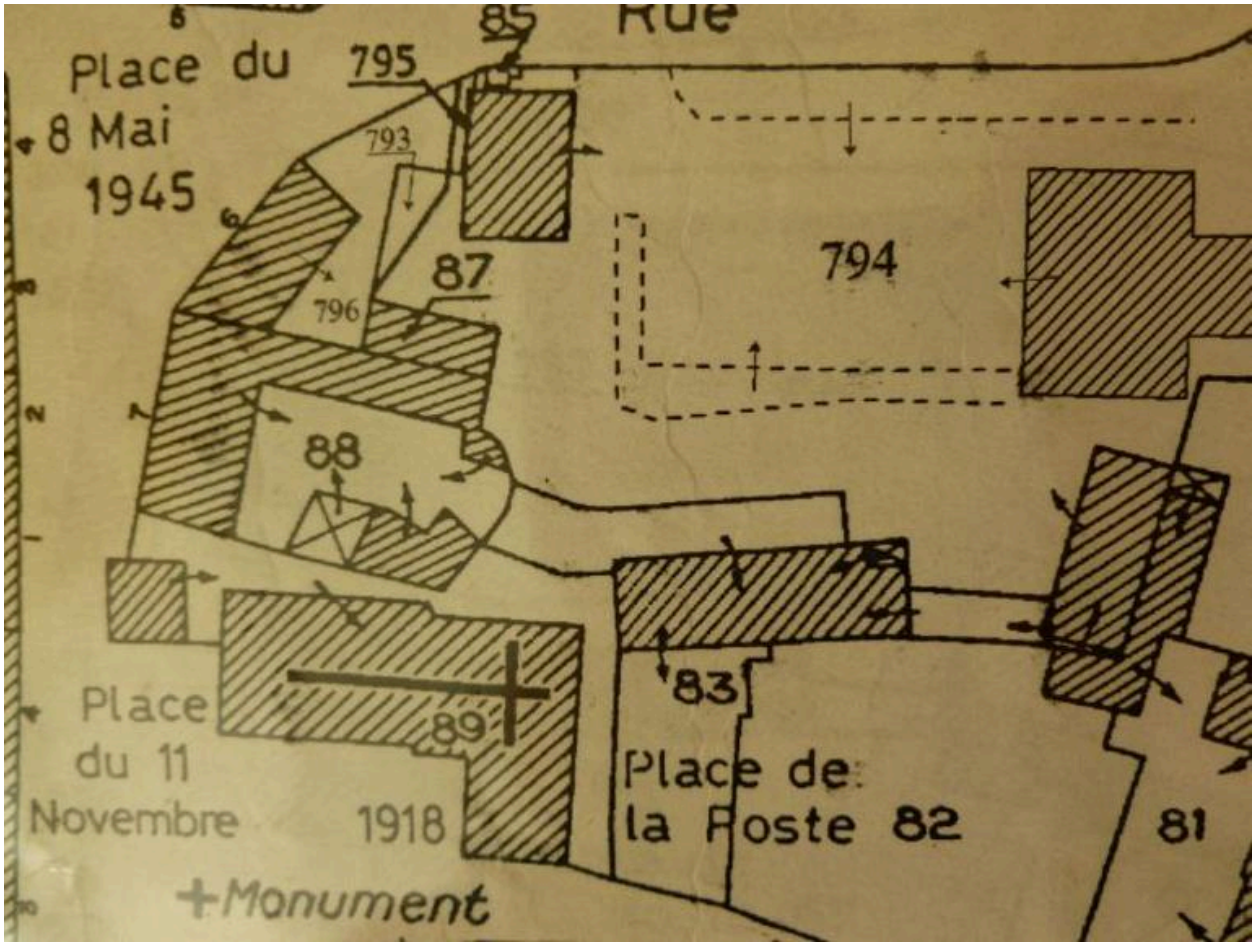

Extrait du plan cadastral de 1987.

Référence du document reproduit :

- Extrait du plan cadastral de 1987, section B1, éch. 1/2500e. (Mairie de Pruillé-l'Eguillé).

IVR52_20117201628NUCA
Auteur de l'illustration : Yves (reproduction) Guillotin
Date de prise de vue : 2011
(c) Région Pays de la Loire - Inventaire général ; (c) Mairie de Pruillé-l'Eguillé
reproduction soumise à autorisation du titulaire des droits d'exploitation

L'église. Calvaire béni le 2 mai 1875, en souvenir des missions des pères capucins de 1869, 1873 et 1875, des ancêtres enterrés sur la place jusqu'en 1825 et des soldats morts en 1870-1871.

Référence du document reproduit :

- Carte postale. (Archives départementales de la Sarthe ; 2 Fi 10963).

IVR52_20127200569NUCA
Auteur du document reproduit : Housseau
Date de prise de vue : 2012
(c) Conseil général de la Sarthe
reproduction soumise à autorisation du titulaire des droits d'exploitation

Vue d'ensemble prise depuis le sud-ouest, place du 11-Novembre-1918.

IVR52_20117201443NUCA
Auteur de l'illustration : Yves Guillotin
Date de prise de vue : 2011
(c) Région Pays de la Loire - Inventaire général ; (c) Syndicat de Pays de la Vallée du Loir
reproduction soumise à autorisation du titulaire des droits d'exploitation

Clocher-tour devant la façade occidentale de l'église.

IVR52_20117200401NUCA
Auteur de l'illustration : Yves Guillotin
Date de prise de vue : 2011
(c) Région Pays de la Loire - Inventaire général ; (c) Syndicat de Pays de la Vallée du Loir
reproduction soumise à autorisation du titulaire des droits d'exploitation

Eglise vue de volume : portail occidental, mur sud et sacristie.

IVR52_20117201444NUCA
Auteur de l'illustration : Yves Guillotin
Date de prise de vue : 2011
(c) Région Pays de la Loire - Inventaire général ; (c) Syndicat de Pays de la Vallée du Loir
reproduction soumise à autorisation du titulaire des droits d'exploitation

Mur sud et sacristie vue de volume.

IVR52_20117201445NUCA
Auteur de l'illustration : Yves Guillotin
Date de prise de vue : 2011
(c) Région Pays de la Loire - Inventaire général ; (c) Syndicat de Pays de la Vallée du Loir
reproduction soumise à autorisation du titulaire des droits d'exploitation

Sacristie, vue de volume.

IVR52_20117201446NUCA
Auteur de l'illustration : Yves Guillotin
Date de prise de vue : 2011
(c) Région Pays de la Loire - Inventaire général ; (c) Syndicat de Pays de la Vallée du Loir
reproduction soumise à autorisation du titulaire des droits d'exploitation

Sacristie et chevet de l'église.

IVR52_20117201447NUCA
Auteur de l'illustration : Yves Guillotin
Date de prise de vue : 2011
(c) Région Pays de la Loire - Inventaire général ; (c) Syndicat de Pays de la Vallée du Loir
reproduction soumise à autorisation du titulaire des droits d'exploitation

Sacristie, mur ouest.

IVR52_20117201448NUCA
Auteur de l'illustration : Yves Guillotin
Date de prise de vue : 2011
(c) Région Pays de la Loire - Inventaire général ; (c) Syndicat de Pays de la Vallée du Loir
reproduction soumise à autorisation du titulaire des droits d'exploitation



Détail du mur sud de l'église : baie murée.

IVR52_20117201449NUCA
Auteur de l'illustration : Yves Guillotin
Date de prise de vue : 2011
(c) Région Pays de la Loire - Inventaire général ; (c) Syndicat de Pays de la Vallée du Loir
reproduction soumise à autorisation du titulaire des droits d'exploitation

Mur sud de l'église : porte.

IVR52_20117201450NUCA
Auteur de l'illustration : Yves Guillotin
Date de prise de vue : 2011
(c) Région Pays de la Loire - Inventaire général ; (c) Syndicat de Pays de la Vallée du Loir
reproduction soumise à autorisation du titulaire des droits d'exploitation

Vue intérieure depuis la nef.

IVR52_20117201400NUCA
Auteur de l'illustration : Yves Guillotin
Date de prise de vue : 2011
(c) Région Pays de la Loire - Inventaire général ; (c) Syndicat de Pays de la Vallée du Loir
reproduction soumise à autorisation du titulaire des droits d'exploitation

Vue intérieure depuis la nef.

IVR52_20117201401NUCA
Auteur de l'illustration : Yves Guillotin
Date de prise de vue : 2011
(c) Région Pays de la Loire - Inventaire général ; (c) Syndicat de Pays de la Vallée du Loir
reproduction soumise à autorisation du titulaire des droits d'exploitation

Nef, mur nord.

IVR52_20117201402NUCA
Auteur de l'illustration : Yves Guillotin
Date de prise de vue : 2011
(c) Région Pays de la Loire - Inventaire général ; (c) Syndicat de Pays de la Vallée du Loir
reproduction soumise à autorisation du titulaire des droits d'exploitation

Nef, détail du mur nord au niveau de l'entrée.

IVR52_20117201290NUCA
Auteur de l'illustration : Yves Guillotin
Date de prise de vue : 2011
(c) Région Pays de la Loire - Inventaire général ; (c) Syndicat de Pays de la Vallée du Loir
reproduction soumise à autorisation du titulaire des droits d'exploitation

Nef, mur nord : détail d'un poteau de bois.

IVR52_20117201291NUCA
Auteur de l'illustration : Yves Guillotin
(c) Région Pays de la Loire - Inventaire général ; (c) Syndicat de Pays de la Vallée du Loir
reproduction soumise à autorisation du titulaire des droits d'exploitation

Nef, mur nord : détail d'un poteau de bois et départ d'un entrait.

IVR52_20117201292NUCA
Auteur de l'illustration : Yves Guillotin
(c) Région Pays de la Loire - Inventaire général ; (c) Syndicat de Pays de la Vallée du Loir
reproduction soumise à autorisation du titulaire des droits d'exploitation

Nef : dédoublement du mur nord, vu depuis l'est.

IVR52_20117201294NUCA
Auteur de l'illustration : Yves Guillotin
(c) Région Pays de la Loire - Inventaire général ; (c) Syndicat de Pays de la Vallée du Loir
reproduction soumise à autorisation du titulaire des droits d'exploitation

Nef : dédoublement du mur nord, vu depuis l'ouest.

IVR52_20117201296NUCA
Auteur de l'illustration : Yves Guillotin
(c) Région Pays de la Loire - Inventaire général ; (c) Syndicat de Pays de la Vallée du Loir
reproduction soumise à autorisation du titulaire des droits d'exploitation

Nef : dédoublement du mur nord, détail au niveau du couvrement intérieur.

IVR52_20117201295NUCA
Auteur de l'illustration : Yves Guillotin
(c) Région Pays de la Loire - Inventaire général ; (c) Syndicat de Pays de la Vallée du Loir
reproduction soumise à autorisation du titulaire des droits d'exploitation

Nef, mur nord dédoublé : épitaphe en vers français du chanoine Bernardin Moreau, chanoine, décédé en 1543. Pierre gravée, XVIe s. Classé MH.

IVR52_20117201406NUCA
Auteur de l'illustration : Yves Guillotin
(c) Région Pays de la Loire - Inventaire général ; (c) Syndicat de Pays de la Vallée du Loir
reproduction soumise à autorisation du titulaire des droits d'exploitation

Nef, mur sud.

IVR52_20117201407NUCA
Auteur de l'illustration : Yves Guillotin
(c) Région Pays de la Loire - Inventaire général ; (c) Syndicat de Pays de la Vallée du Loir
reproduction soumise à autorisation du titulaire des droits d'exploitation



Vue intérieure depuis le chœur.

IVR52_20117201399NUCA
Auteur de l'illustration : Yves Guillotin
(c) Région Pays de la Loire - Inventaire général ; (c) Syndicat de Pays de la Vallée du Loir
reproduction soumise à autorisation du titulaire des droits d'exploitation

Chœur.

IVR52_20117201404NUCA
Auteur de l'illustration : Yves Guillotin
(c) Région Pays de la Loire - Inventaire général ; (c) Syndicat de Pays de la Vallée du Loir
reproduction soumise à autorisation du titulaire des droits d'exploitation

Chœur, mur sud.

IVR52_20117201405NUCA
Auteur de l'illustration : Yves Guillotin
(c) Région Pays de la Loire - Inventaire général ; (c) Syndicat de Pays de la Vallée du Loir
reproduction soumise à autorisation du titulaire des droits d'exploitation

Chœur, mur nord.

IVR52_20117201403NUCA
Auteur de l'illustration : Yves Guillotin
(c) Région Pays de la Loire - Inventaire général ; (c) Syndicat de Pays de la Vallée du Loir
reproduction soumise à autorisation du titulaire des droits d'exploitation

Sacristie. Arcade murée ouvrant autrefois sur le chœur.

IVR52_20117201408NUCA
Auteur de l'illustration : Yves Guillotin
(c) Région Pays de la Loire - Inventaire général ; (c) Syndicat de Pays de la Vallée du Loir
reproduction soumise à autorisation du titulaire des droits d'exploitation

Sacristie. Porte ouvrant sur le mur est.

IVR52_20117201409NUCA
Auteur de l'illustration : Yves Guillotin
(c) Région Pays de la Loire - Inventaire général ; (c) Syndicat de Pays de la Vallée du Loir
reproduction soumise à autorisation du titulaire des droits d'exploitation

Sacristie. Vue du mur sud.

IVR52_20117201410NUCA
Auteur de l'illustration : Yves Guillotin
(c) Région Pays de la Loire - Inventaire général ; (c) Syndicat de Pays de la Vallée du Loir
reproduction soumise à autorisation du titulaire des droits d'exploitation

Sacristie. Détail du poinçon du 2e entrait à partir du mur jouxtant le chœur.

IVR52_20117201411NUCA
Auteur de l'illustration : Yves Guillotin
(c) Région Pays de la Loire - Inventaire général ; (c) Syndicat de Pays de la Vallée du Loir
reproduction soumise à autorisation du titulaire des droits d'exploitation

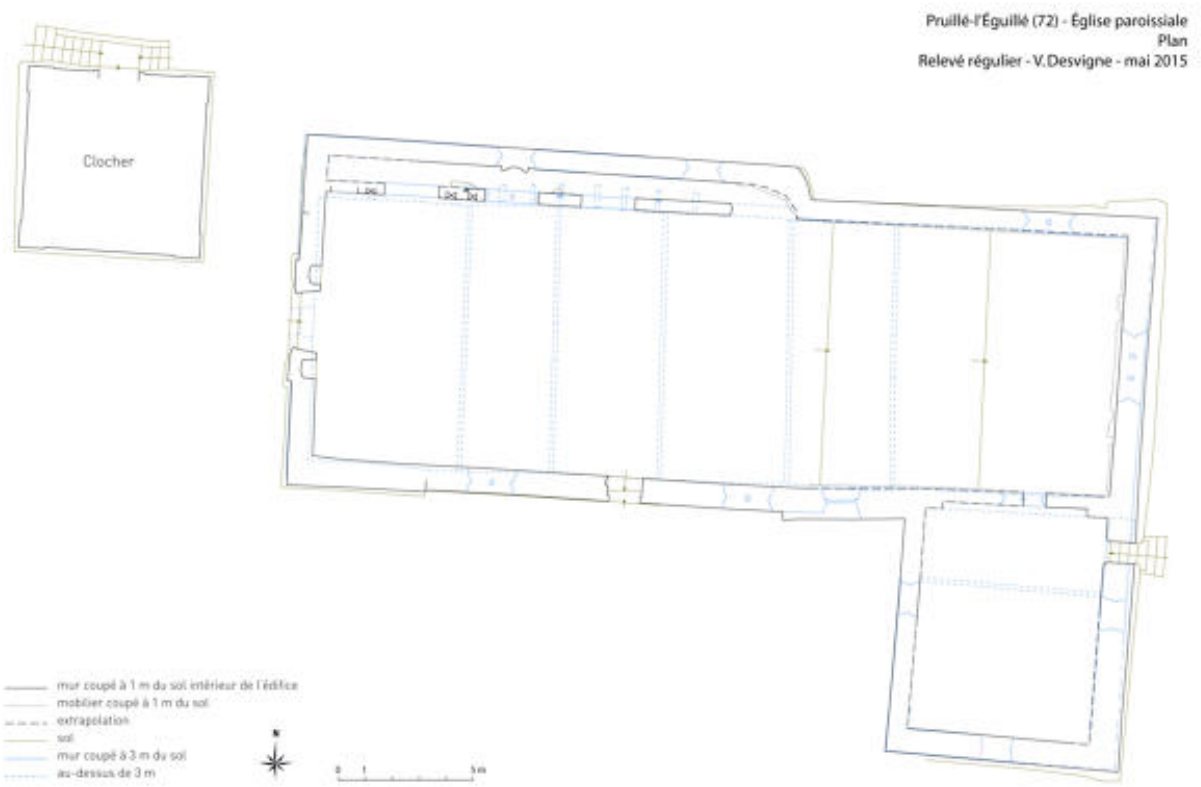

Relevé régulier de l'église paroissiale, Virginie Desvigne, 2015.

IVR52_20157201456NUDA
Auteur de l'illustration : Virginie Desvigne
Date de prise de vue : 2019
(c) Région Pays de la Loire - Inventaire général
communication libre, reproduction soumise à autorisation