Pays de la Loire, Sarthe
Chenu
la Vallerie

Écart de la Vallerie

Références du dossier

Numéro de dossier : IA72000601
Date de l'enquête initiale : 2008
Date(s) de rédaction : 2008
Cadre de l'étude : inventaire topographique
Degré d'étude : étudié

Désignation

Dénomination : écart

Compléments de localisation

Milieu d'implantation : isolé
Références cadastrales : 1812. A2 1306 à 1310 ; 1845, D2, 987-363 ; 1947, D2, 172 ; 2008, D2, 172

Historique

D'après les anciens cadastres, le lieu de la Vallerie paraît constitué de trois entités distinctes (une actuellement modernisée, une deuxième démolie et la troisième à l'état de vestiges). La 3e entité ressemble à un hameau de petits logements associés chacun à une parcelle de jardin. Les vestiges conservés aujourd'hui témoignent d'une ancienneté de quelque quatre siècles.

Période(s) principale(s) : limite 16e siècle 17e siècle

Description

Eléments descriptifs

Matériau(x) du gros-oeuvre, mise en oeuvre et revêtement : calcaire ; enduit ; moellon ; pierre de taille
Matériau(x) de couverture : ardoise, tuile plate
Type(s) de couverture : toit à longs pans

Typologies et état de conservation

État de conservation : vestiges, menacé, envahi par la végétation

Statut, intérêt et protection

Statut de la propriété : propriété privée

Références documentaires

Documents d'archive

- Archives départementales de la Sarthe ; 5 J 61. **Fonds de la Borderie. Diverses ventes de rentes et enquête sur la métairie de la Vieille-Vallerie en Chenu (1482-1500) ; baux de la métairie de la Rousselière** (1596-1617).

- Archives départementales de la Sarthe ; 5 J 72-76. **Fonds de la Borderie. Seigneurie de Loyteaux : contrats divers et assises** (1462-1766).

Illustrations

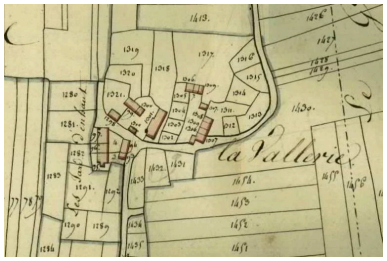

Extrait du plan cadastral de 1812.
IVR52_20087210277NUCA

Extrait du plan cadastral de 1845.
IVR52_20087210278NUCA

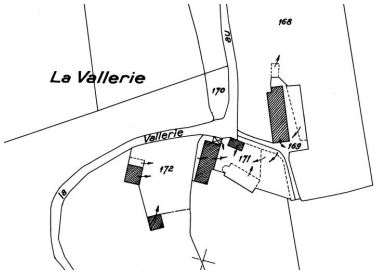

Extrait du plan cadastral de 1947.
IVR52_20087210279NUCA

Extrait du plan cadastral de 2008.
IVR52_20087210280NUCA

Vue d'ensemble : au premier plan, trace des bâtiments récemment détruits.
Phot. Jean-Baptiste Darrasse
IVR52_20087202411NUCA

Maison 1 : vue de volume.
Phot. Jean-Baptiste Darrasse
IVR52_20087202407NUCA

Maison 1 : fenêtre.
Phot. Jean-Baptiste Darrasse
IVR52_20087202410NUCA

Maison 1 : chambre avec cheminée à hotte droite (XVIIe siècle ?).
Phot. Jean-Baptiste Darrasse
IVR52_20087202408NUCA

Maison 2 envahie de ronces.
Phot. Jean-Baptiste Darrasse
IVR52_20087202409NUCA

Dossiers liés

Oeuvre(s) contenue(s) :
Oeuvre(s) en rapport :
Chenu : présentation de la commune (IA72000613) Pays de la Loire, Sarthe, Chenu

Auteur(s) du dossier : Christine Toulier, Natacha Abriat
Copyright(s) : (c) Région Pays de la Loire - Inventaire général

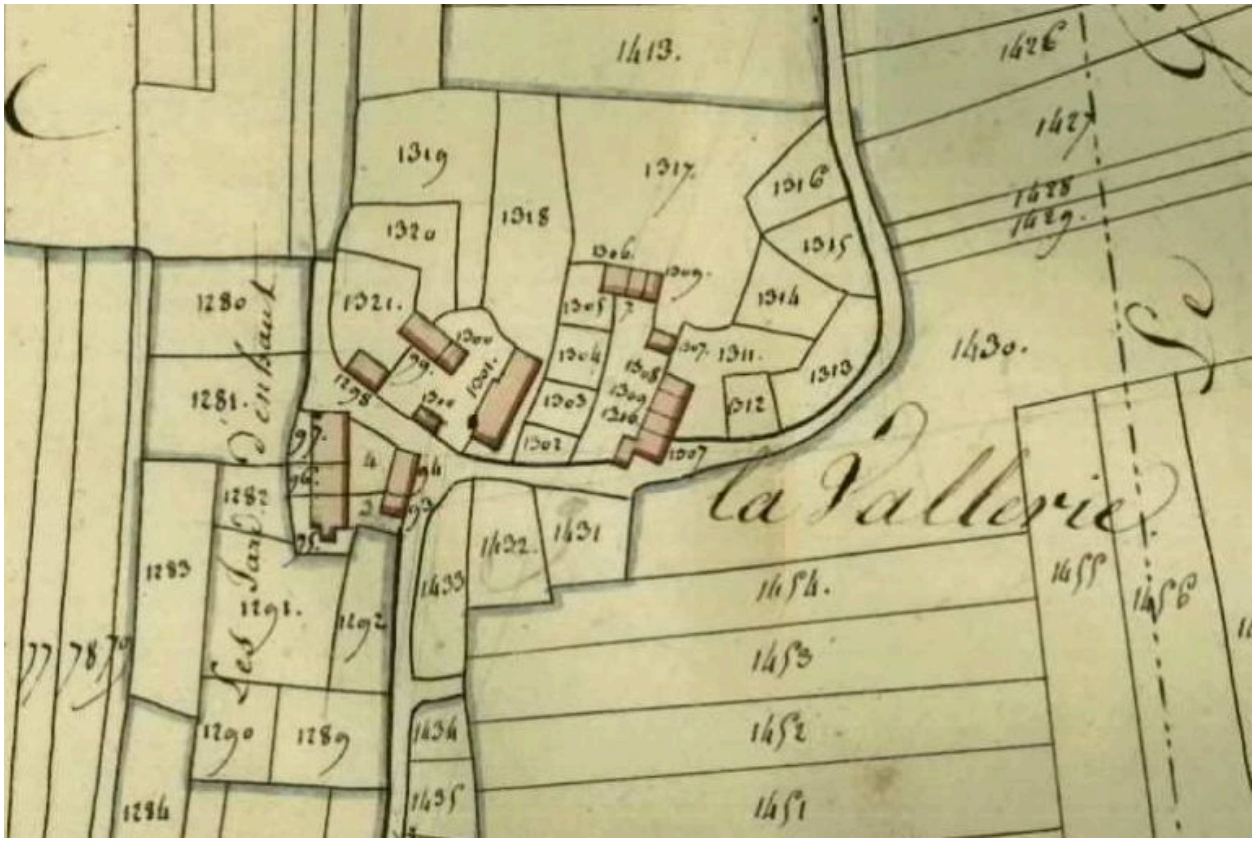

Extrait du plan cadastral de 1812.

Référence du document reproduit :

- Cadastre de 1812, A2, échelle 1/2500e. (Archives départementales de la Sarthe ; PC 078/3).

IVR52_20087210277NUCA
(c) Conseil départemental de la Sarthe
reproduction soumise à autorisation du titulaire des droits d'exploitation

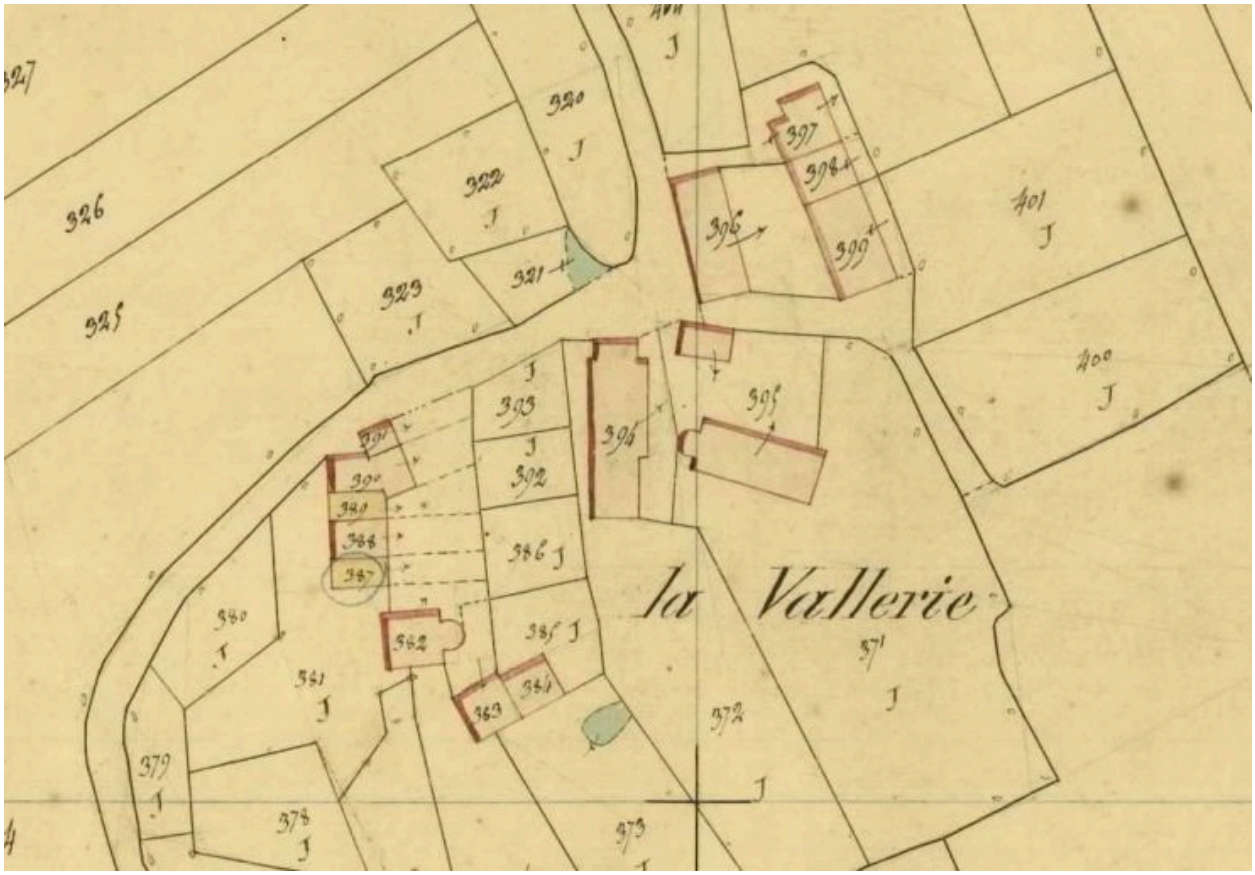

Extrait du plan cadastral de 1845.

Référence du document reproduit :

- Cadastre de 1845, D2, échelle 1/1000e. (Archives départementales de la Sarthe ; PC 078/85).

IVR52_20087210278NUCA
(c) Conseil départemental de la Sarthe
reproduction soumise à autorisation du titulaire des droits d'exploitation

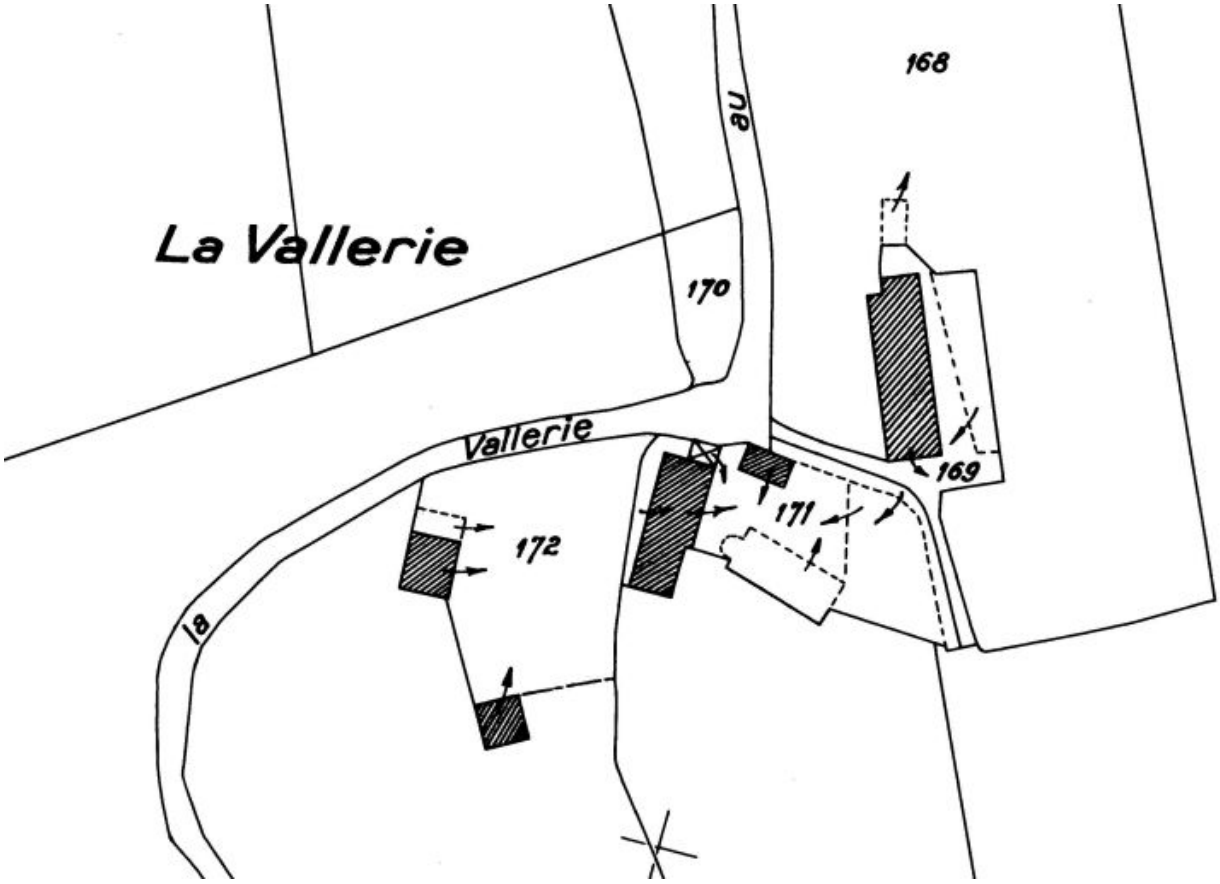

Extrait du plan cadastral de 1947.

Référence du document reproduit :

- Cadastre de 1947, D2, échelle 1/1000e. (Archives départementales de la Sarthe ; PC 078/121).

IVR52_20087210279NUCA
(c) Conseil départemental de la Sarthe
reproduction soumise à autorisation du titulaire des droits d'exploitation

Extrait du plan cadastral de 2008.

IVR52_20087210280NUCA
(c) Direction générale des impôts - Cadastre
reproduction soumise à autorisation du titulaire des droits d'exploitation

Vue d'ensemble : au premier plan, trace des bâtiments récemment détruits.

IVR52_20087202411NUCA
Auteur de l'illustration : Jean-Baptiste Darrasse
(c) Région Pays de la Loire - Inventaire général
reproduction soumise à autorisation du titulaire des droits d'exploitation

Maison 1 : vue de volume.

IVR52_20087202407NUCA
Auteur de l'illustration : Jean-Baptiste Darrasse
(c) Région Pays de la Loire - Inventaire général
reproduction soumise à autorisation du titulaire des droits d'exploitation

Maison 1 : fenêtre.

IVR52_20087202410NUCA
Auteur de l'illustration : Jean-Baptiste Darrasse
(c) Région Pays de la Loire - Inventaire général
reproduction soumise à autorisation du titulaire des droits d'exploitation

Maison 1 : chambre avec cheminée à hotte droite (XVIIe siècle ?).

IVR52_20087202408NUCA
Auteur de l'illustration : Jean-Baptiste Darrasse
(c) Région Pays de la Loire - Inventaire général
reproduction soumise à autorisation du titulaire des droits d'exploitation

Maison 2 envahie de ronces.

IVR52_20087202409NUCA
Auteur de l'illustration : Jean-Baptiste Darrasse
(c) Région Pays de la Loire - Inventaire général
reproduction soumise à autorisation du titulaire des droits d'exploitation