Pays de la Loire, Sarthe
Chenu
la Noue

Écart de la Noue

Références du dossier

Numéro de dossier : IA72000562
Date de l'enquête initiale : 2008
Date(s) de rédaction : 2008
Cadre de l'étude : inventaire topographique
Degré d'étude : étudié

Désignation

Dénomination : écart
Parties constituantes non étudiées : logement, grange

Compléments de localisation

Milieu d'implantation : en écart
Références cadastrales : 1812, G1 , 79 à 80 ; 1845, H5, 352-359-361 ; 1947, H5, 224 à 226 ; 2008, H5, 224à 226

Historique

Le hameau se compose aujourd'hui de trois maisons partageant la même cour : la maison n° 1 (XVIIe siècle), la maison n ° 2 (XVIIIe siècle) et la maison n° 3 avec ses dépendances (refaites au XIXe siècle). L'activité des habitants de ce hameau se partageait entre l'agriculture et la fabrication d'éléments en terre cuite (tuiles).

Période(s) principale(s) : 17e siècle, 18e siècle, 2e moitié 19e siècle

Description

Les trois maisons identifiées sont des logements avec dépendances sous un même toit. Nous n'avons pas pu identifier la trace des fours à tuiles qui n'existent pas sur le premier cadastre.

Eléments descriptifs

Matériau(x) du gros-oeuvre, mise en oeuvre et revêtement : silex ; calcaire ; brique ; enduit ; moellon ; pierre de taille
Matériau(x) de couverture : tuile plate, ardoise
Type(s) de couverture : toit à longs pans

Typologies et état de conservation

État de conservation : inégal suivant les parties, restauré

Statut, intérêt et protection

Statut de la propriété : propriété privée

Références documentaires

Documents d'archive

•

Archives départementales de la Sarthe ; G 456. **Prévôté d'Anjou, dignité dépendant du chapitre de Saint-Martin de Tours. Livre de recette des cens et rentes dûs dans les paroisses de Chenu et La Bruère seulement** (1744-1782).

- Archives départementales de la Sarthe ; 5 J 82-88. **Fonds de la Borderie. Seigneurie de Meré : titres et déclarations concernant les rentes tant seigneuriales que foncières, dépendant des fiefs et seigneurie de Meré ; contrats divers** (1375-1775).

Illustrations

Extrait du plan cadastral de 1812.
IVR52_20087210010NUCA

Extrait du plan cadastral de 1845.
IVR52_20087210154NUCA

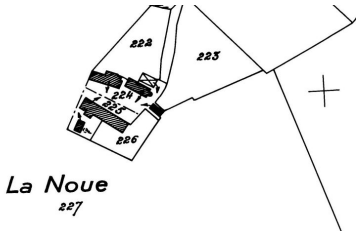

Extrait du plan cadastral de 1947.
IVR52_20087210155NUCA

Extrait du plan cadastral de 2008.
IVR52_20087210156NUCA

Maison n° 1 : maison et dépendances sous un même toit.
Phot. Jean-Baptiste Darrasse
IVR52_20087201866NUCA

Maison n° 1 : chambre à feu.
Phot. Jean-Baptiste Darrasse
IVR52_20087201868NUCA

Maison n° 1, dépendances : lucarne.
Phot. Jean-Baptiste Darrasse
IVR52_20087201869NUCA

Maison n° 1 : charpente sur potences.
Phot. Jean-Baptiste Darrasse
IVR52_20087201872NUCA

Maison n° 1, grenier : détail de la charpente.
Phot. Jean-Baptiste Darrasse
IVR52_20087201873NUCA

Maison n° 1, extension : baie avec chaînages de briques.
Phot. Jean-Baptiste Darrasse
IVR52_20087201870NUCA

Maison n° 2 : façade antérieure.
Phot. Jean-Baptiste Darrasse
IVR52_20087201865NUCA

Maison n° 2, détail : porte et fenêtre à linteau délardé.
Phot. Jean-Baptiste Darrasse
IVR52_20087201867NUCA

Maison n° 2 : charpente à pannes et cloisons en pans de bois.
Phot. Jean-Baptiste Darrasse
IVR52_20087201874NUCA

Maison n° 3 : vue d'ensemble.
Phot. Jean-Baptiste Darrasse
IVR52_20087201871NUCA

Dossiers liés

Dossiers de synthèse :
Chenu : présentation de la commune (IA72000613) Pays de la Loire, Sarthe, Chenu
Oeuvre(s) contenue(s) :

Auteur(s) du dossier : Christine Toulier, Natacha Abriat
Copyright(s) : (c) Région Pays de la Loire - Inventaire général

Extrait du plan cadastral de 1812.

Référence du document reproduit :

- Cadastre de 1812, section G1, échelle 1/2500e. (Archives départementales de la Sarthe ; PC 078/16).

IVR52_20087210010NUCA
(c) Conseil départemental de la Sarthe
reproduction soumise à autorisation du titulaire des droits d'exploitation

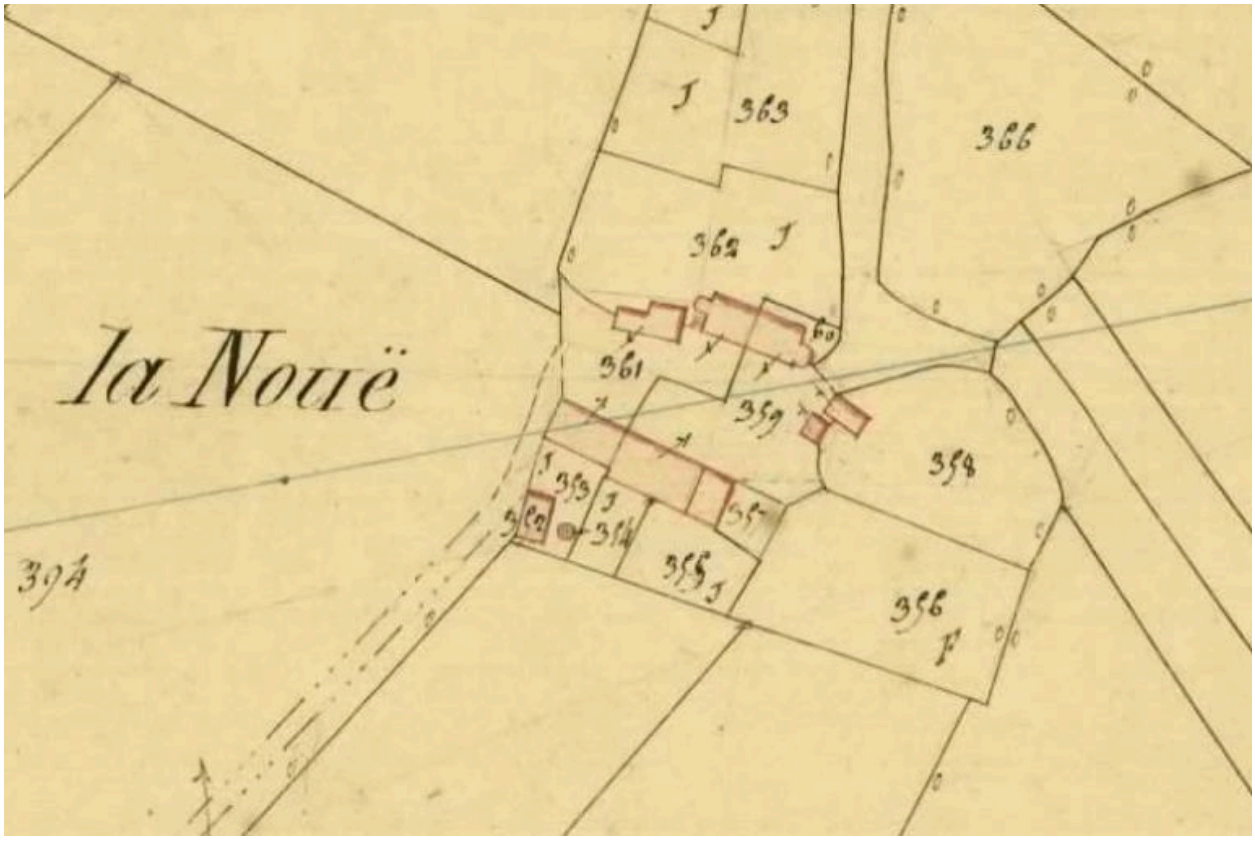

Extrait du plan cadastral de 1845.

Référence du document reproduit :

- Cadastre de 1845, H5, échelle 1/2000e. (Archives départementales de la Sarthe ; PC 078/108).

IVR52_20087210154NUCA
(c) Conseil départemental de la Sarthe
reproduction soumise à autorisation du titulaire des droits d'exploitation

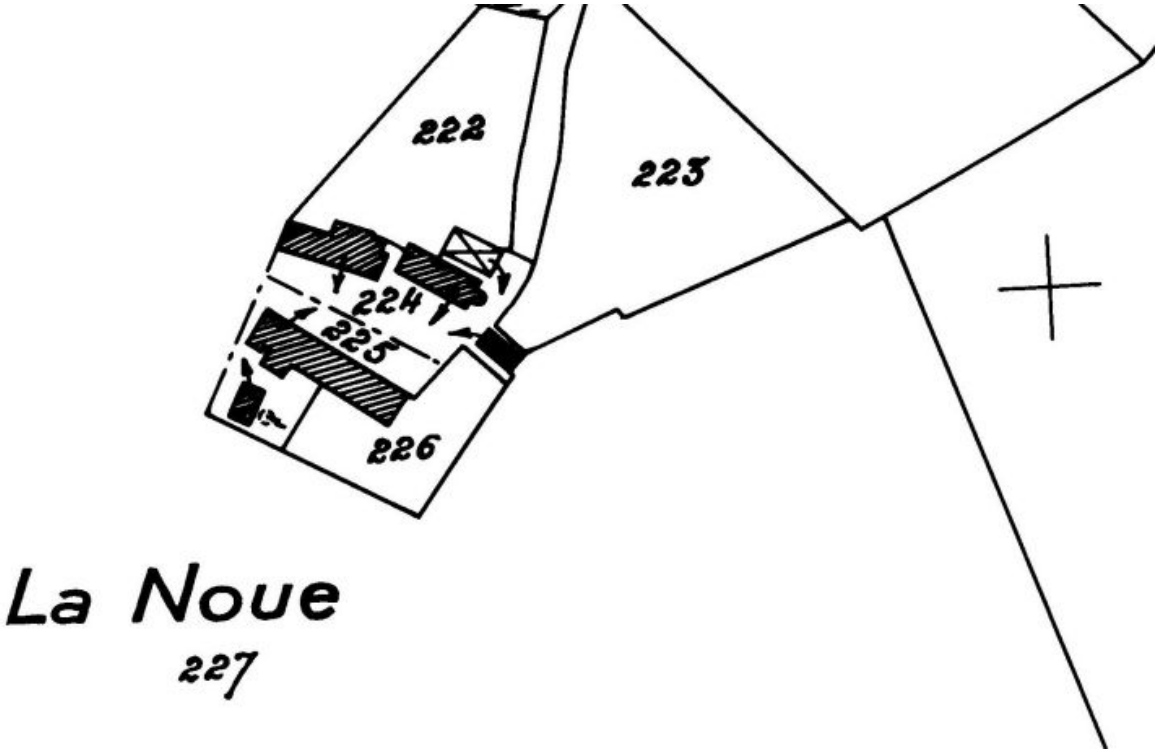

Extrait du plan cadastral de 1947.

Référence du document reproduit :

- Cadastre de 1947, H5, échelle 1/2000e. (Archives départementales de la Sarthe ; PC 078/143).

IVR52_20087210155NUCA
(c) Conseil départemental de la Sarthe
reproduction soumise à autorisation du titulaire des droits d'exploitation

Extrait du plan cadastral de 2008.

Référence du document reproduit :

- .Cadastre de 2008, H5, échelle 1/2000e, mise à jour 2008
  Direction générale des impôts - cadastre

IVR52_20087210156NUCA
(c) Direction générale des impôts - Cadastre
reproduction soumise à autorisation du titulaire des droits d'exploitation

Maison n° 1 : maison et dépendances sous un même toit.

IVR52_20087201866NUCA
Auteur de l'illustration : Jean-Baptiste Darrasse
(c) Région Pays de la Loire - Inventaire général
reproduction soumise à autorisation du titulaire des droits d'exploitation

Maison n° 1 : chambre à feu.

IVR52_20087201868NUCA
Auteur de l'illustration : Jean-Baptiste Darrasse
(c) Région Pays de la Loire - Inventaire général
reproduction soumise à autorisation du titulaire des droits d'exploitation



Maison n° 1, dépendances : lucarne.

IVR52_20087201869NUCA
Auteur de l'illustration : Jean-Baptiste Darrasse
(c) Région Pays de la Loire - Inventaire général
reproduction soumise à autorisation du titulaire des droits d'exploitation

Maison n° 1 : charpente sur potences.

IVR52_20087201872NUCA
Auteur de l'illustration : Jean-Baptiste Darrasse
(c) Région Pays de la Loire - Inventaire général
reproduction soumise à autorisation du titulaire des droits d'exploitation

Maison n° 1, grenier : détail de la charpente.

IVR52_20087201873NUCA
Auteur de l'illustration : Jean-Baptiste Darrasse
(c) Région Pays de la Loire - Inventaire général
reproduction soumise à autorisation du titulaire des droits d'exploitation

Maison n° 1, extension : baie avec chaînages de briques.

IVR52_20087201870NUCA
Auteur de l'illustration : Jean-Baptiste Darrasse
(c) Région Pays de la Loire - Inventaire général
reproduction soumise à autorisation du titulaire des droits d'exploitation

Maison n° 2 : façade antérieure.

IVR52_20087201865NUCA
Auteur de l'illustration : Jean-Baptiste Darrasse
(c) Région Pays de la Loire - Inventaire général
reproduction soumise à autorisation du titulaire des droits d'exploitation

Maison n° 2, détail : porte et fenêtre à linteau délardé.

IVR52_20087201867NUCA
Auteur de l'illustration : Jean-Baptiste Darrasse
(c) Région Pays de la Loire - Inventaire général
reproduction soumise à autorisation du titulaire des droits d'exploitation

Maison n° 2 : charpente à pannes et cloisons en pans de bois.

IVR52_20087201874NUCA
Auteur de l'illustration : Jean-Baptiste Darrasse
(c) Région Pays de la Loire - Inventaire général
reproduction soumise à autorisation du titulaire des droits d'exploitation

Maison n° 3 : vue d'ensemble.

IVR52_20087201871NUCA
Auteur de l'illustration : Jean-Baptiste Darrasse
(c) Région Pays de la Loire - Inventaire général
reproduction soumise à autorisation du titulaire des droits d'exploitation