Pays de la Loire, Sarthe
Aubigné-Racan
le Grand-Hune

Ferme du Grand-Hune

Références du dossier

Numéro de dossier : IA72000479
Date de l'enquête initiale : 2005
Date(s) de rédaction : 2005
Cadre de l'étude : inventaire topographique
Degré d'étude : étudié

Désignation

Dénomination : ferme
Parties constituantes non étudiées : jardin, logement

Compléments de localisation

Milieu d'implantation : isolé
Références cadastrales : 1972, P3, 277 à 282

Historique

Cette ferme est implantée sur le flanc d'une butte naturelle qui pourrait ressembler à une motte médiévale. De la petite ferme ou métairie antérieure à la Révolution il ne reste qu'un bâtiment composé d'une salle d'habitation de la fin du XVe siècle ou du début du XVIe siècle avec l'étable ou écurie dans le prolongement. Ces dépendances sont antérieures à une inscription incisée dans une pierre de chaînage : Michel Mesme 1676. Noter que jusqu'à la création de la route Le Lude à Aubigné, l'accès à la ferme se faisait par le vieux chemin. L'accès est aujourd'hui retourné de 180 degrés.
Une nouvelle maison fut bâtie dans la deuxième moitié du XIXe siècle.

Période(s) principale(s) : 17e siècle, 2e moitié 19e siècle

Description

Eléments descriptifs

Matériau(x) du gros-oeuvre, mise en oeuvre et revêtement : calcaire ; enduit ; moellon ; pierre de taille
Matériau(x) de couverture : ardoise
Étage(s) ou vaisseau(x) : en rez-de-chaussée
Type(s) de couverture : toit à longs pans

Typologies et état de conservation

État de conservation : bon état, restauré

Statut, intérêt et protection

Maison ancienne et étable sous un même toit. Maison bourgeoise avec jardin aménagé.

Statut de la propriété : propriété privée

Illustrations

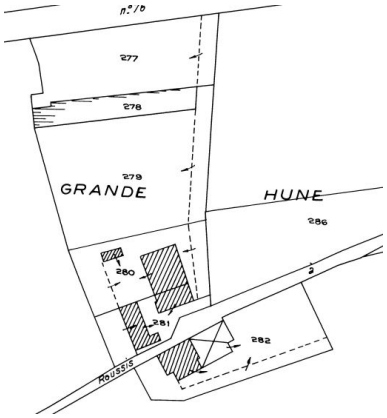

Plan de situation en 1972.
IVR52_20077210430NUCA

Plan en 1846.
IVR52_20057204022NUCA

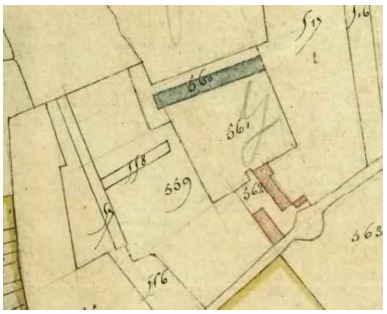

Plan en 1813.
IVR52_20057204059NUCA

Vue d'ensemble.
Phot. Jean-Baptiste Darrasse
IVR52_20057202609NUCA

La maison.
Phot. Jean-Baptiste Darrasse
IVR52_20057202610NUCA

Vue de volume prise
du chemin d'entrée.
Phot. Jean-Baptiste Darrasse
IVR52_20057202608NUCA

Façade antérieure sur la cour.
Phot. Jean-Baptiste Darrasse
IVR52_20057202607NUCA

Bâtiment de la première ferme.
Phot. Jean-Baptiste Darrasse
IVR52_20057202606NUCA

Ancienne ferme, pignon :
graffiti Michel Mesme 1676.
Phot. Jean-Baptiste Darrasse
IVR52_20057202605NUCA

Chambre à feu : cheminée
et niche-placard, fenêtre
entre la porte et la cheminée.
Phot. Jean-Baptiste Darrasse
IVR52_20057202600NUCA

Ancienne ferme, façade antérieure sur cour : portes de l'étable et de l'habitation.
Phot. Jean-Baptiste Darrasse
IVR52_20057202603NUCA

Chambre à feu : porte d'entrée à deux battants.
Phot. Jean-Baptiste Darrasse
IVR52_20057202604NUCA

Ancienne ferme, façade postérieure : petite baie à linteau délardé.
Phot. Jean-Baptiste Darrasse
IVR52_20057202601NUCA

Dossiers liés

Dossiers de synthèse :
Maisons et fermes de l'aire d'étude du Lude (IA72002016)
Oeuvre(s) contenue(s) :
Oeuvre(s) en rapport :
Aubigné-Racan : présentation de la commune (IA72000527) Pays de la Loire, Sarthe, Aubigné-Racan

Auteur(s) du dossier : Christine Toulier
Copyright(s) : (c) Région Pays de la Loire - Inventaire général

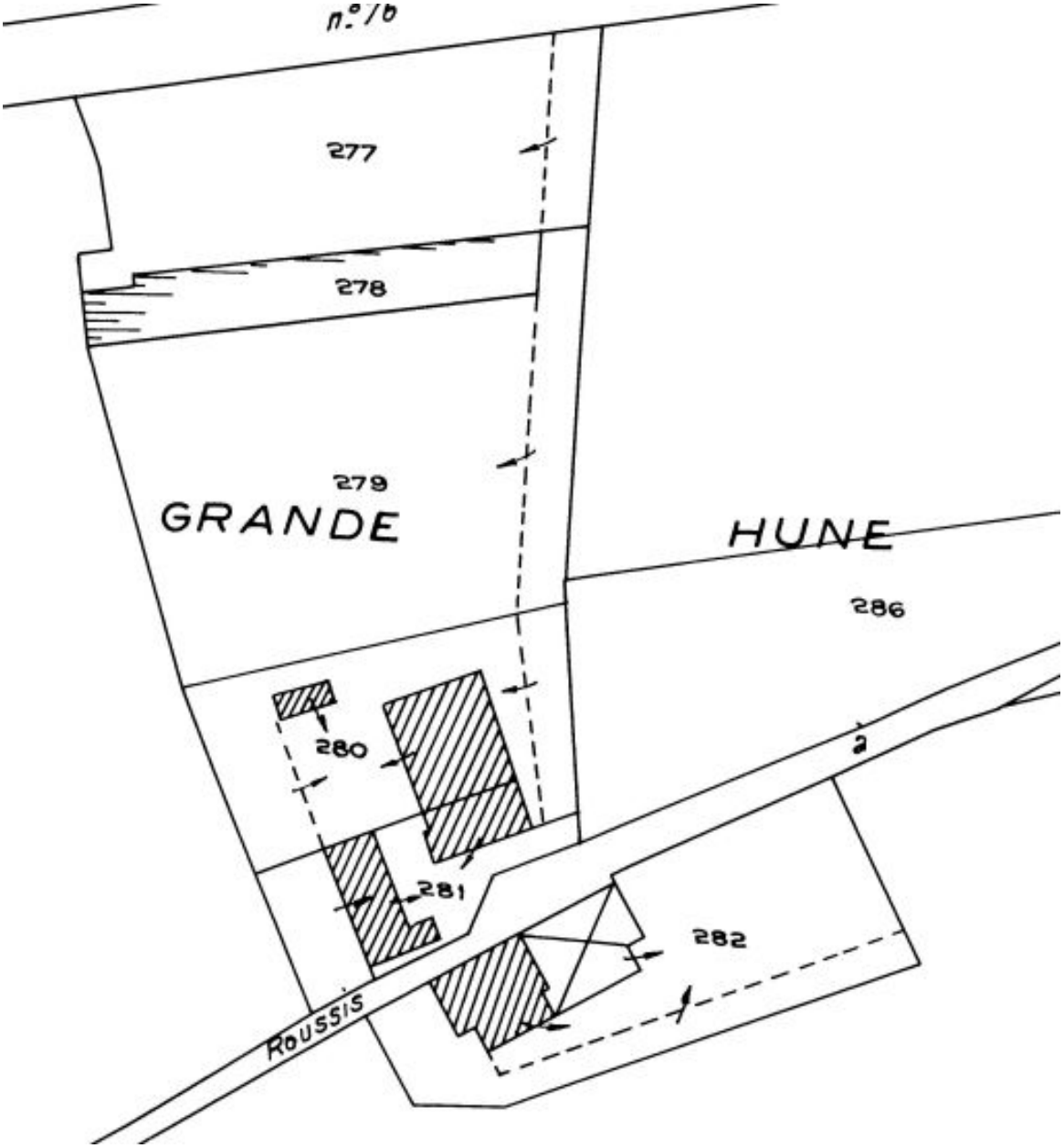

Plan de situation en 1972.

Référence du document reproduit :

- Cadastre 1972, P3, échelle 1/2000e. (Archives départementales de la Sarthe ; PC 014).

IVR52_20077210430NUCA
(c) Conseil départemental de la Sarthe
reproduction soumise à autorisation du titulaire des droits d'exploitation

Plan en 1846.

Référence du document reproduit :

- Cadastre 1846, J3, échelle 1/2000e. (Cadastre 1846, J3, échelle 1/2000e ; PC014/118).

IVR52_20057204022NUCA
(c) Conseil départemental de la Sarthe
reproduction soumise à autorisation du titulaire des droits d'exploitation

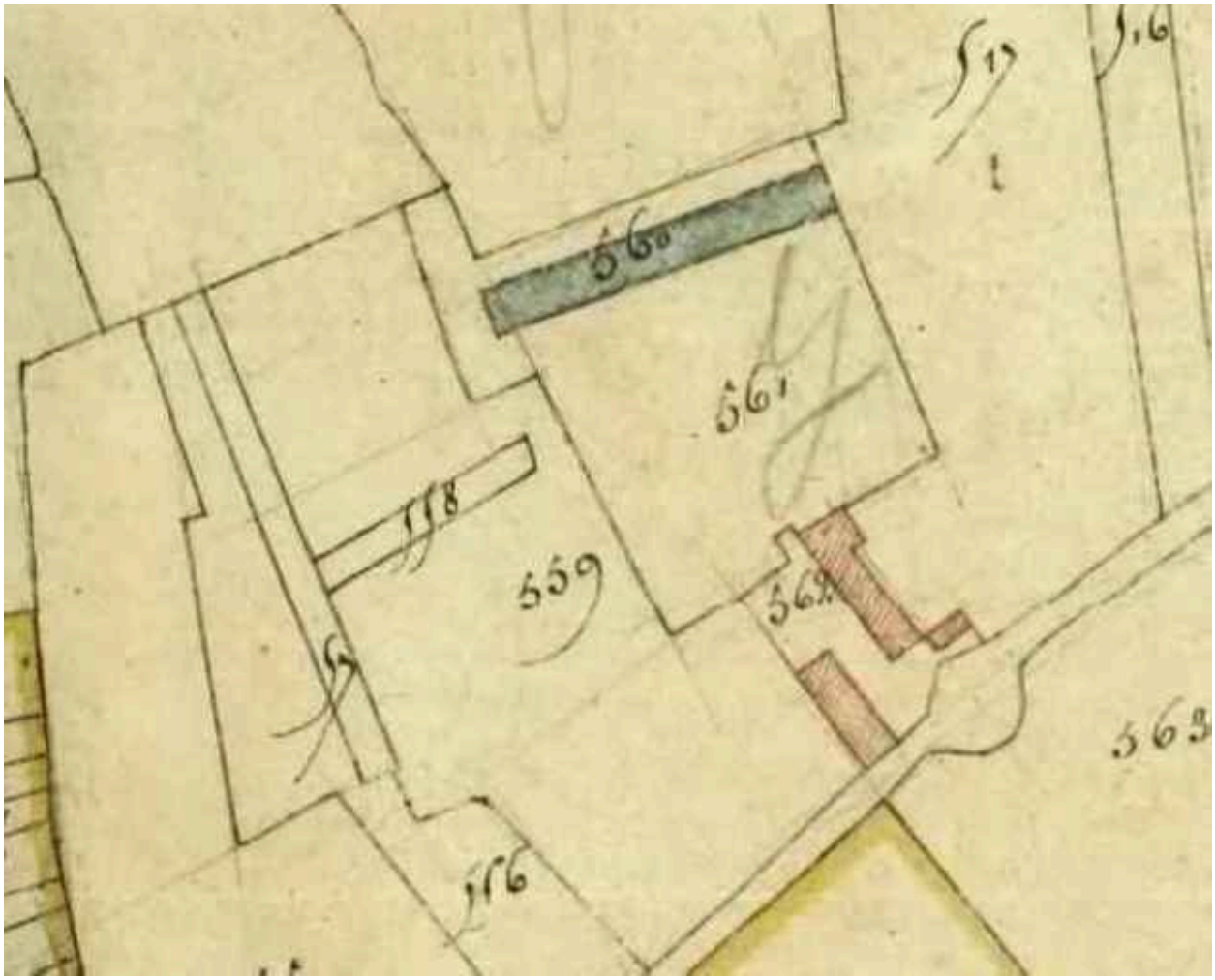

Plan en 1813.

Référence du document reproduit :

- Cadastre 1813, F1, échelle 1/2000e. (Archives départementales de la Sarthe ; PC 014 / 012).

IVR52_20057204059NUCA
(c) Conseil départemental de la Sarthe
reproduction soumise à autorisation du titulaire des droits d'exploitation

Vue d'ensemble.

IVR52_20057202609NUCA
Auteur de l'illustration : Jean-Baptiste Darrasse
(c) Région Pays de la Loire - Inventaire général
reproduction soumise à autorisation du titulaire des droits d'exploitation

La maison.

IVR52_20057202610NUCA
Auteur de l'illustration : Jean-Baptiste Darrasse
(c) Région Pays de la Loire - Inventaire général
reproduction soumise à autorisation du titulaire des droits d'exploitation

Vue de volume prise du chemin d'entrée.

IVR52_20057202608NUCA
Auteur de l'illustration : Jean-Baptiste Darrasse
(c) Région Pays de la Loire - Inventaire général
reproduction soumise à autorisation du titulaire des droits d'exploitation

Façade antérieure sur la cour.

IVR52_20057202607NUCA
Auteur de l'illustration : Jean-Baptiste Darrasse
(c) Région Pays de la Loire - Inventaire général
reproduction soumise à autorisation du titulaire des droits d'exploitation

Bâtiment de la première ferme.

IVR52_20057202606NUCA
Auteur de l'illustration : Jean-Baptiste Darrasse
(c) Région Pays de la Loire - Inventaire général
reproduction soumise à autorisation du titulaire des droits d'exploitation

Ancienne ferme, pignon : graffiti Michel Mesme 1676.

IVR52_20057202605NUCA
Auteur de l'illustration : Jean-Baptiste Darrasse
(c) Région Pays de la Loire - Inventaire général
reproduction soumise à autorisation du titulaire des droits d'exploitation

Ancienne ferme, façade antérieure sur cour : portes de l'étable et de l'habitation.

IVR52_20057202603NUCA
Auteur de l'illustration : Jean-Baptiste Darrasse
(c) Région Pays de la Loire - Inventaire général
reproduction soumise à autorisation du titulaire des droits d'exploitation

Chambre à feu : porte d'entrée à deux battants.

IVR52_20057202604NUCA
Auteur de l'illustration : Jean-Baptiste Darrasse
(c) Région Pays de la Loire - Inventaire général
reproduction soumise à autorisation du titulaire des droits d'exploitation

Chambre à feu : cheminée et niche-placard, fenêtre entre la porte et la cheminée.

IVR52_20057202600NUCA
Auteur de l'illustration : Jean-Baptiste Darrasse
(c) Région Pays de la Loire - Inventaire général
reproduction soumise à autorisation du titulaire des droits d'exploitation

Ancienne ferme, façade postérieure : petite baie à linteau délardé.

IVR52_20057202601NUCA
Auteur de l'illustration : Jean-Baptiste Darrasse
(c) Région Pays de la Loire - Inventaire général
reproduction soumise à autorisation du titulaire des droits d'exploitation