Pays de la Loire, Sarthe
Aubigné-Racan
la Haute-Motte

Maison forte de la Haute-Motte

Références du dossier

Numéro de dossier : IA72000508
Date de l'enquête initiale : 2005
Date(s) de rédaction : 2006
Cadre de l'étude : inventaire topographique
Degré d'étude : étudié

Désignation

Dénomination : maison forte

Compléments de localisation

Milieu d'implantation : isolé
Références cadastrales : 1813, A1, 567 ; 1846, A2, 428-429 ; 1972, A2, 203

Historique

L'origine de ce site n'est pas connue. Le bâtiment conservé est une habitation avec dépendance sous un même toit du début du XVIe siècle. Il est possible que cette maison ait une relation avec les établissements voisins de la Basse-Motte, la Motte-de-Cœur, le Mortier et la Cave distant de quelques centaines de mètres, qui tournent autour d'un point culminant à cent trois mètres. Au lieu dit la Cave, la petite maison est liée à une dépendance troglodytique mais surtout à la présence d'un souterrain-refuge. Les autres sites sont très remaniés.

Période(s) principale(s) : limite 15e siècle 16e siècle

Description

Cette maison appartient à un ensemble de bâtiments répartis autour et sur les flancs d'un promontoire : la Motte de Cœur, la Cave, la Haute-Motte et la Basse-Motte. La maison se compose aujourd'hui de deux chambres à cheminée du début du XVIe siècle. La grange attenante est transformée en salon. Elle est couverte d'une charpente à pannes avec encoches dans le faux-entraits sous l'arbalétrier.

Eléments descriptifs

Matériau(x) du gros-oeuvre, mise en oeuvre et revêtement : silex ; calcaire ; enduit ; moellon ; pierre de taille
Matériau(x) de couverture : tuile plate
Type(s) de couverture : toit à longs pans

Typologies et état de conservation

État de conservation : bon état, restauré

Statut, intérêt et protection

Intérêt de l'œuvre : à étudier
Statut de la propriété : propriété privée

Illustrations

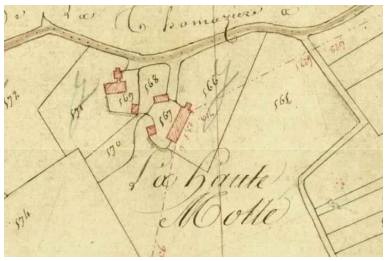

Plan masse en 1813.
IVR52_20057203972NUCA

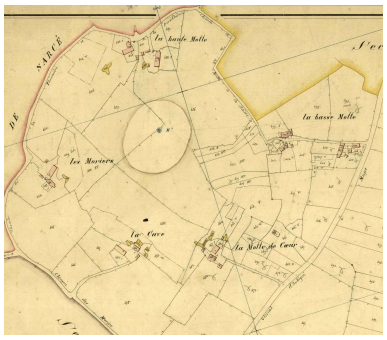

Plan d'ensemble du promontoir en 1846.
IVR52_20057204015NUCA

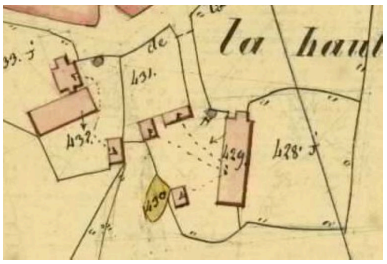

Plan en 1846.
IVR52_20057203931NUCA

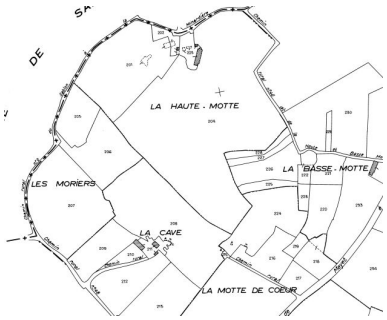

Plan masse en 1972 : certains lieux ne sont plus bâtis.
IVR52_20057204063NUCA

Vue d'ensemble.
Phot. Jean-Baptiste Darrasse
IVR52_20057202910NUCA

Façade antérieure.
Phot. Jean-Baptiste Darrasse
IVR52_20057202909NUCA

Façade postérieure.
Phot. Jean-Baptiste Darrasse
IVR52_20057202911NUCA

Façade postérieure : demie baie.
Phot. Jean-Baptiste Darrasse
IVR52_20057202912NUCA

Pignon nord : cheminée XVIe siècle.
Phot. Jean-Baptiste Darrasse
IVR52_20057202917NUCA

Pièce centrale :
cheminée XVIe siècle.
Phot. Jean-Baptiste Darrasse
IVR52_20057202915NUCA

La grange : charpente à pannes.
Phot. Jean-Baptiste Darrasse
IVR52_20057202913NUCA

Charpente à pannes avec
encoches dans les faux-entraits.
Phot. Jean-Baptiste Darrasse
IVR52_20057202914NUCA

La Cave : maison et
dépendances troglodytiques.
Phot. Jean-Baptiste Darrasse
IVR52_20057202907NUCA

La Cave : la grange.
Phot. Jean-Baptiste Darrasse
IVR52_20057202908NUCA

Dossiers liés

Dossiers de synthèse :
Logis, manoirs et châteaux de l'aire d'étude du Lude (IA72002017)
Maisons et fermes de l'aire d'étude du Lude (IA72002016)
Oeuvre(s) contenue(s) :
Oeuvre(s) en rapport :
Aubigné-Racan : présentation de la commune (IA72000527) Pays de la Loire, Sarthe, Aubigné-Racan

Auteur(s) du dossier : Christine Toulier
Copyright(s) : (c) Région Pays de la Loire - Inventaire général

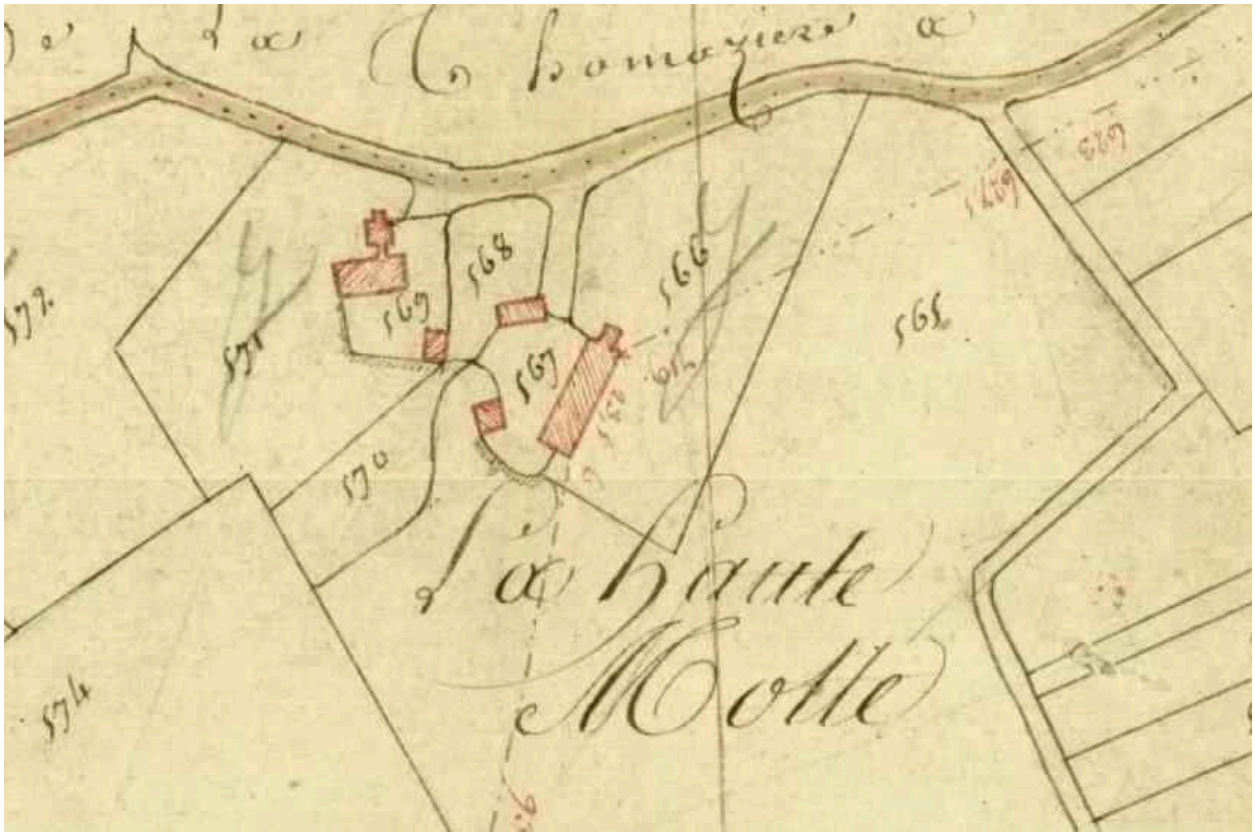

Plan masse en 1813.

Référence du document reproduit :

- Cadastre 1813, section A1, échelle 1/2500e. (Archives départementales de la Sarthe ; PC 014/02).

IVR52_20057203972NUCA
(c) Conseil départemental de la Sarthe
communication libre, reproduction soumise à autorisation

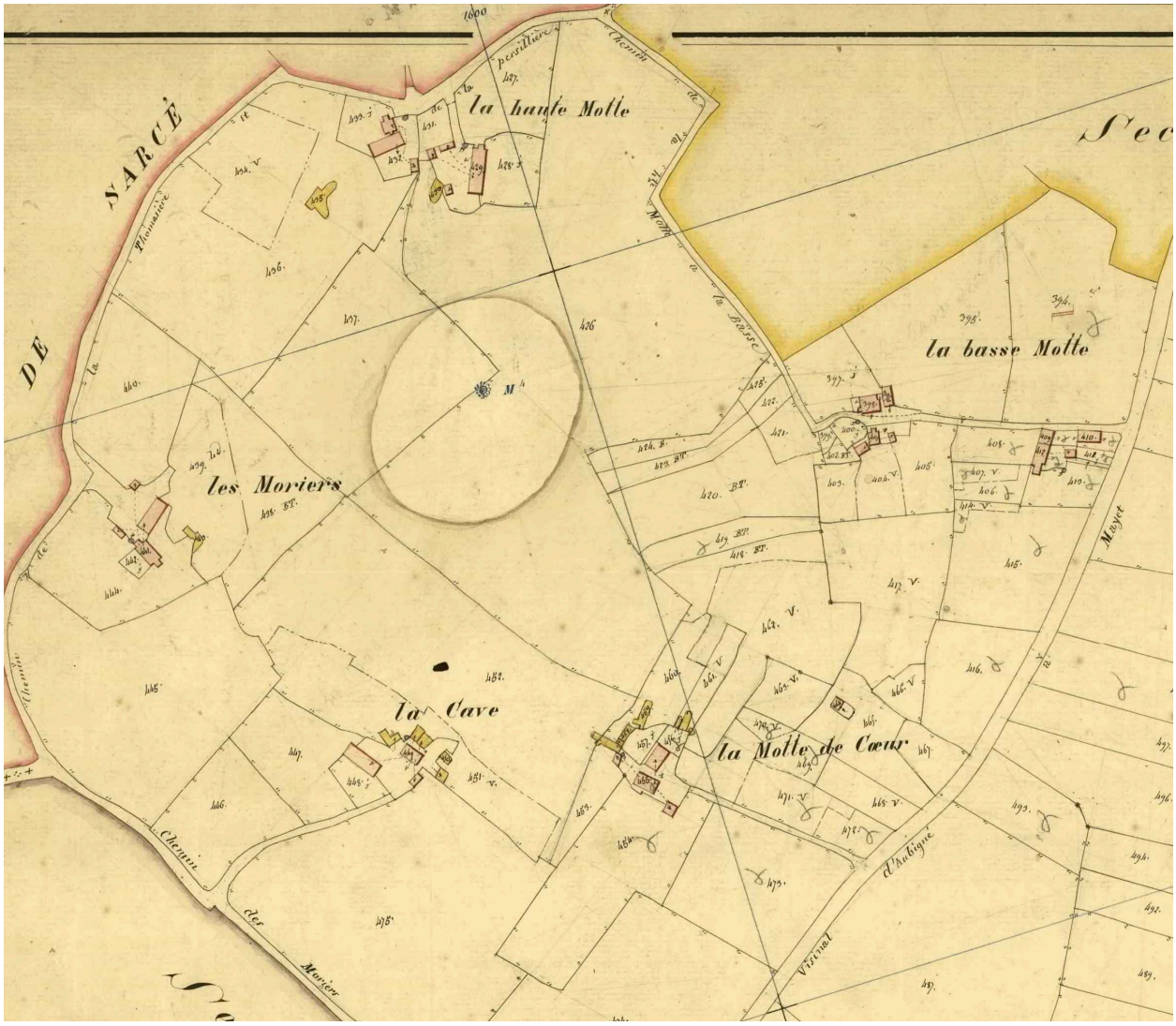

Plan d'ensemble du promontoir en 1846.

Référence du document reproduit :

- Cadastre 1846, A2, échelle 1/2000e. (Archives départementales de la Sarthe ; PC 014 / 088).

IVR52_20057204015NUCA
(c) Conseil départemental de la Sarthe
communication libre, reproduction soumise à autorisation

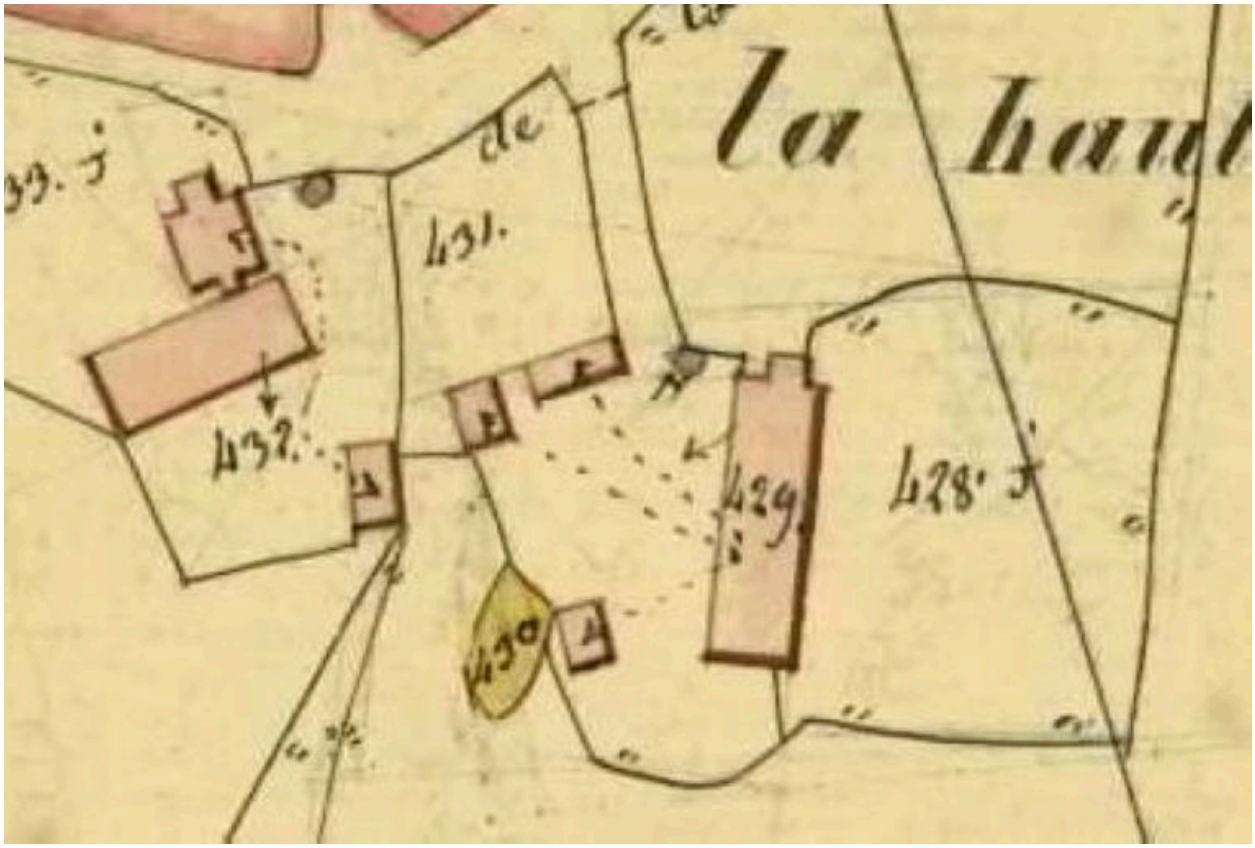

Plan en 1846.

Référence du document reproduit :

- Cadastre 1846, A2, échelle 1/2000e. (Archives départementales de la Sarthe ; PC 014 / 088).

IVR52_20057203931NUCA
(c) Conseil départemental de la Sarthe
communication libre, reproduction soumise à autorisation

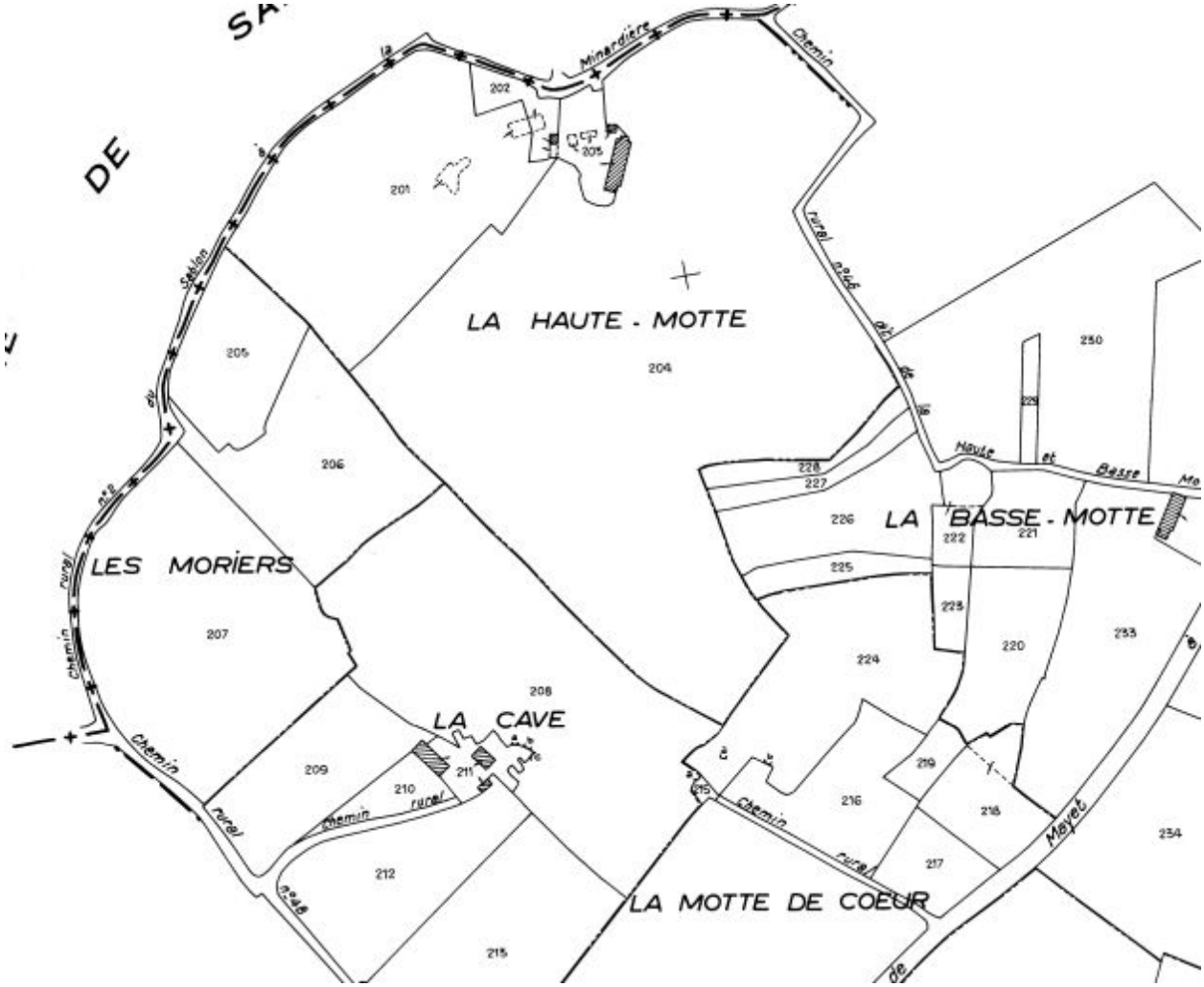

Plan masse en 1972 : certains lieux ne sont plus bâtis.

Référence du document reproduit :

- Cadastre 1972, section A2 , échelle 1/2000e. (Archives départementales de la Sarthe ; PC 014/ 136).

IVR52_20057204063NUCA
(c) Conseil départemental de la Sarthe
communication libre, reproduction soumise à autorisation

Vue d'ensemble.

IVR52_20057202910NUCA
Auteur de l'illustration : Jean-Baptiste Darrasse
(c) Région Pays de la Loire - Inventaire général
communication libre, reproduction soumise à autorisation

Façade antérieure.

IVR52_20057202909NUCA
Auteur de l'illustration : Jean-Baptiste Darrasse
(c) Région Pays de la Loire - Inventaire général
communication libre, reproduction soumise à autorisation

Façade postérieure.

IVR52_20057202911NUCA
Auteur de l'illustration : Jean-Baptiste Darrasse
(c) Région Pays de la Loire - Inventaire général
communication libre, reproduction soumise à autorisation

Façade postérieure : demie baie.

IVR52_20057202912NUCA
Auteur de l'illustration : Jean-Baptiste Darrasse
(c) Région Pays de la Loire - Inventaire général
communication libre, reproduction soumise à autorisation

Pignon nord : cheminée XVIe siècle.

IVR52_20057202917NUCA
Auteur de l'illustration : Jean-Baptiste Darrasse
(c) Région Pays de la Loire - Inventaire général
communication libre, reproduction soumise à autorisation

Pièce centrale : cheminée XVIe siècle.

IVR52_20057202915NUCA
Auteur de l'illustration : Jean-Baptiste Darrasse
(c) Région Pays de la Loire - Inventaire général
communication libre, reproduction soumise à autorisation

La grange : charpente à pannes.

IVR52_20057202913NUCA
Auteur de l'illustration : Jean-Baptiste Darrasse
(c) Région Pays de la Loire - Inventaire général
communication libre, reproduction soumise à autorisation

Charpente à pannes avec encoches dans les faux-entraits.

IVR52_20057202914NUCA
Auteur de l'illustration : Jean-Baptiste Darrasse
(c) Région Pays de la Loire - Inventaire général
communication libre, reproduction soumise à autorisation

La Cave : maison et dépendances troglodytiques.

IVR52_20057202907NUCA
Auteur de l'illustration : Jean-Baptiste Darrasse
(c) Région Pays de la Loire - Inventaire général
communication libre, reproduction soumise à autorisation

La Cave : la grange.

IVR52_20057202908NUCA
Auteur de l'illustration : Jean-Baptiste Darrasse
(c) Région Pays de la Loire - Inventaire général
communication libre, reproduction soumise à autorisation