Pays de la Loire, Loire-Atlantique
Guérande
Quéniquen
21 rue des Paludiers

Maison, 21 rue des Paludiers

Références du dossier

Numéro de dossier : IA44004489
Date de l'enquête initiale : 2008
Date(s) de rédaction : 2008
Cadre de l'étude : inventaire topographique
Degré d'étude : étudié

Désignation

Dénomination : maison
Parties constituantes non étudiées : toit à porcs

Compléments de localisation

Milieu d'implantation : en écart
Références cadastrales : 1819, Q2, 1104 ; 2000, AY, 110

Historique

Maison datant probablement du XVIIe siècle. Il s'agissait à l'origine d'un logis-étable à une seule porte, abritant hommes et animaux sous le même toit. Jusqu'à sa restauration en 1992, la maison conservait des vestiges de l'ancien cloisonnement en planches séparant la salle de l'étable ; ce dernier n'était visiblement pas celui d'origine mais un aménagement postérieur datant peut-être du XIXe siècle. La cheminée de la salle était enfermée dans un placard en bois, datant lui aussi probablement de la fin du XIXe siècle ou du début du XXe siècle. Le toit à porcs est postérieur à 1819.

Période(s) principale(s) : 17e siècle, 4e quart 20e siècle

Description

Maison de plan rectangulaire régulier construite en moellons de granite enduits. Les encadrements des baies sont en pierre de taille. Le logis s'élève sur deux niveaux. Un rez-de-chaussée et un comble à surcroît ajouré par une lucarne. On accédait jadis à ce dernier par une trappe dans le plancher au moyen d'une échelle de meunier.

Eléments descriptifs

Matériau(x) du gros-oeuvre, mise en oeuvre et revêtement : granite ; enduit ; moellon
Matériau(x) de couverture : ardoise
Plan : plan rectangulaire régulier
Étage(s) ou vaisseau(x) : comble à surcroît
Type(s) de couverture : toit à longs pans ; appentis ; pignon découvert
Escaliers : escalier intérieur : échelle, en charpente

Typologies et état de conservation

État de conservation : remanié

Statut, intérêt et protection

Statut de la propriété : propriété privée

Références documentaires

Documents figurés

- **Cadastre ancien**, 1818-1820 (Archives départementales de Loire-Atlantique ; 7 P 2492).

Illustrations

Extrait du plan cadastrale de 1819, section Q2, parcelle n° 1104. IVR52_20104400241NUCA

Façade ouest. État en 1992. Phot. Bernard Renoux, Phot. Denis (reproduction) Pillet IVR52_19924400649X

Détail de la porte d'entrée. État en 1992. Phot. Bernard Renoux, Phot. Denis (reproduction) Pillet IVR52_19924400648X

Détail de l'ébrasement intérieur de la porte et de l'échelle de meunier donnant accès au comble. État en 1992. Phot. Bernard Renoux, Phot. Denis (reproduction) Pillet IVR52_19924400646X



Vue de la partie étable. État en 1992. Phot. Bernard Renoux, Phot. Denis (reproduction) Pillet IVR52_19924400645X



Détail de la cloison en planche séparant l'étable de la pièce de vie. État en 1992. Phot. Bernard Renoux, Phot. Denis (reproduction) Pillet IVR52_19924400644X

Détail du placard de la cheminée. État en 1992. Phot. Bernard Renoux, Phot. Denis (reproduction) Pillet IVR52_19924400643X

Détail de la cheminée. État en 1992. Phot. Bernard Renoux, Phot. Denis (reproduction) Pillet IVR52_19924400642X



Vue de la charpente. État en 1992. Phot. Bernard Renoux, Phot. Denis (reproduction) Pillet IVR52_19924400647X

Vue d'ensemble depuis l'ouest. État en 2008. Phot. Denis Pillet IVR52_20084400095NUCA

Dossiers liés

Dossiers de synthèse :
L'habitat rural de Guérande (IA44003751) Pays de la Loire, Loire-Atlantique, Guérande
Oeuvre(s) contenue(s) :
Oeuvre(s) en rapport :
Guérande : présentation de la commune et de l'aire d'étude (IA44004487) Pays de la Loire, Loire-Atlantique, Guérande

Auteur(s) du dossier : Ronan Durandière
Copyright(s) : (c) Région Pays de la Loire - Inventaire général ; (c) Ville de Guérande

Extrait du plan cadastrale de 1819, section Q2, parcelle n° 1104.

Référence du document reproduit :

- Plan cadastral. (Archives départementales de Loire-Atlantique, 7 P 2492).

IVR52_20104400241NUCA
(c) Conseil départemental de la Loire-Atlantique
reproduction soumise à autorisation du titulaire des droits d'exploitation

Façade ouest. État en 1992.

Référence du document reproduit :

- Photographie. Photographie.

IVR52_19924400649X
Auteur de l'illustration : Bernard Renoux, Auteur de l'illustration : Denis (reproduction) Pillet
(c) Région Pays de la Loire - Inventaire général
reproduction soumise à autorisation du titulaire des droits d'exploitation

Détail de la porte d'entrée. État en 1992.

Référence du document reproduit :

- Photographie. Photographie.

IVR52_19924400648X
Auteur de l'illustration : Bernard Renoux, Auteur de l'illustration : Denis (reproduction) Pillet
(c) Région Pays de la Loire - Inventaire général
reproduction soumise à autorisation du titulaire des droits d'exploitation

Détail de l'ébrasement intérieur de la porte et de l'échelle de meunier donnant accès au comble. État en 1992.

Référence du document reproduit :

- Photographie. Photographie.

IVR52_19924400646X
Auteur de l'illustration : Bernard Renoux, Auteur de l'illustration : Denis (reproduction) Pillet
(c) Région Pays de la Loire - Inventaire général
reproduction soumise à autorisation du titulaire des droits d'exploitation



Vue de la partie étable. État en 1992.

Référence du document reproduit :

- Photographie. Photographie.

IVR52_19924400645X
Auteur de l'illustration : Bernard Renoux, Auteur de l'illustration : Denis (reproduction) Pillet
(c) Région Pays de la Loire - Inventaire général
reproduction soumise à autorisation du titulaire des droits d'exploitation

Détail de la cloison en planche séparant l'étable de la pièce de vie. État en 1992.

Référence du document reproduit :

- Photographie. Photographie.

IVR52_19924400644X
Auteur de l'illustration : Bernard Renoux, Auteur de l'illustration : Denis (reproduction) Pillet
(c) Région Pays de la Loire - Inventaire général
reproduction soumise à autorisation du titulaire des droits d'exploitation

Détail du placard de la cheminée. État en 1992.

Référence du document reproduit :

- Photographie. Photographie.

IVR52_19924400643X
Auteur de l'illustration : Bernard Renoux, Auteur de l'illustration : Denis (reproduction) Pillet
(c) Région Pays de la Loire - Inventaire général
reproduction soumise à autorisation du titulaire des droits d'exploitation

Détail de la cheminée. État en 1992.

Référence du document reproduit :

- Photographie. Photographie.

IVR52_19924400642X
Auteur de l'illustration : Bernard Renoux, Auteur de l'illustration : Denis (reproduction) Pillet
(c) Région Pays de la Loire - Inventaire général
reproduction soumise à autorisation du titulaire des droits d'exploitation

Vue de la charpente. État en 1992.

IVR52_19924400647X
Auteur de l'illustration : Bernard Renoux, Auteur de l'illustration : Denis (reproduction) Pillet
(c) Région Pays de la Loire - Inventaire général
reproduction soumise à autorisation du titulaire des droits d'exploitation

Vue d'ensemble depuis l'ouest. État en 2008.

IVR52_20084400095NUCA
Auteur de l'illustration : Denis Pillet
(c) Région Pays de la Loire - Inventaire général
reproduction soumise à autorisation du titulaire des droits d'exploitation