

Pays de la Loire, Loire-Atlantique  
Paimbœuf  
52 rue du Général-De-Gaulle

## Maison, 52 rue du Général-De-Gaulle, Paimbœuf

### Références du dossier

Numéro de dossier : IA44004591  
Date de l'enquête initiale : 2004  
Date(s) de rédaction : 2004  
Cadre de l'étude : inventaire topographique  
Degré d'étude : étudié

### Désignation

Dénomination : maison

### Compléments de localisation

Milieu d'implantation : en ville  
Références cadastrales : 1810, 195 ; 1999. A 2ème feuille 171

### Historique

Cette maison date de la première campagne de construction initiée à la fin du XVIIe siècle après la mise à disposition des terrains par la duchesse de Lesdiguières en 1691. Elle faisait partie d'une série de petites maisons (dont celles détruites au n° 48) que l'acte de vente passé, en 1776, entre François Robin (avocat au Parlement) et Jacques Violeau (charpentier de navire) pour la maison n° 50 permet d'imaginer : des maisons composées d'une chambre basse, cave au-dessous, chambre ou grenier au-dessus, une galerie en bois du côté de la Loire. L'hésitation concernant la pièce haute, qualifiée de chambre ou de grenier, nous incite à penser qu'il pouvait s'agir d'une pièce sous charpente. En 1778, Jacques Violeau est dit aux îles de l'Amérique ; la demoiselle Sourisseau est alors propriétaire de la maison n° 52.

Période(s) principale(s) : 4e quart 17e siècle

### Description

La maison est composée d'une pièce au rez-de-chaussée destinée à l'origine au magasin de commerce. On repère, depuis l'escalier de la maison voisine à l'ouest (n° 54), la rupture de toiture trahissant l'emprise de l'ancienne coursière en charpente (dite galerie) du côté de la Loire.

### Éléments descriptifs

Matériau(x) du gros-oeuvre, mise en oeuvre et revêtement : pierre ; granite ; tuffeau ; moellon  
Matériau(x) de couverture : tuile creuse, tuile mécanique  
Plan : plan régulier  
Étage(s) ou vaisseau(x) : sous-sol, étage en surcroît  
Type(s) de couverture : toit à longs pans  
Escaliers : escalier droit, en charpente

### Statut, intérêt et protection

Statut de la propriété : propriété privée

## Références documentaires

### Documents d'archive

- Rolle rentier de Mesdemoiselles Grou pour les rentes qui leur sont dues sur les maisons de Painbeuf. Arrentement le 9 octobre 1691 fait à Thadée Souliveau [...] trois quarts de boissellée de terre dans la pièces des Embrasures. [1772].  
Archives départementales de Loire-Atlantique, Nantes : 1 E 757
- Etude de Me Trastour. Acquisition par Jacques Violeau, charpentier de navire d'une maison appartenant à François Robin, avocat au Parlement. 22 novembre 1776.  
Archives départementales de Loire-Atlantique, Nantes : 4 E 90/40
- Etude de Me Trastour. Aveu rendu au marquis de Bruc par Jacques Violeau, charpentier de navire d'une maison acquise de François Robin, sénéchal de Machecoul. 12 décembre 1778.  
Archives départementales de Loire-Atlantique, Nantes : 4 E 90/41

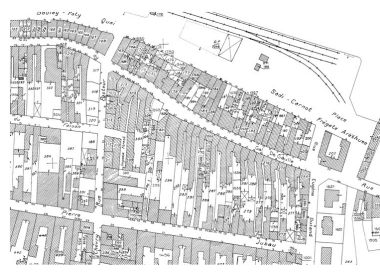
### Illustrations




Situation sur données cadastrales 2008.  
Dess. Virginie Desvigne  
IVR52\_20094400466NUDA



Situation sur cadastre 1810.  
Dess. Virginie Desvigne  
IVR52\_20094400465NUDA



Plan cadastral, 1999, extrait.  
Autr. Direction générale des impôts,  
Phot. Denis (reproduction) Pillet  
IVR52\_20034400109NUCA



La rue du Général-De-Gaulle au début du XXe siècle à partir du n° 48 (à droite) vers la rue Pasteur.  
Autr. Bertho, Phot. Denis (reproduction) Pillet  
IVR52\_20034401833NUCA



Situation sur la vue aérienne, 1998.  
Dess. Élodie Rama, Autr. Christophe Yvernogeu  
IVR52\_19984404591NUDA



La façade antérieure des maisons n° 52 et n° 50.  
Phot. Denis Pillet  
IVR52\_20034400640NUCA



Vue partielle de la toiture depuis  
l'escalier de la maison n° 54.  
Phot. Denis Pillet  
IVR52\_20034400512NUCA



Vue de la cour et de la façade  
postérieure de la maison n  
° 23, n° 24 quai Sadi-Carnot.  
Phot. Denis Pillet  
IVR52\_20034400511NUCA

### Dossiers liés

Est partie constituante de : Îlot 5, rue du Général-De-Gaulle ; rue Pasteur ; quai Sadi-Carnot ; rue Eugène-Durand, Paimbœuf (IA44004572) Pays de la Loire, Loire-Atlantique, Paimbœuf, rue du Général-De-Gaulle , rue Pasteur , quai Sadi-Carnot , rue Eugène-Durand

### Dossiers de synthèse :

Paimbœuf : présentation de l'aire d'étude (IA44004533) Pays de la Loire, Loire-Atlantique, Paimbœuf

### Oeuvre(s) contenue(s) :

Auteur(s) du dossier : Françoise Lelièvre

Copyright(s) : (c) Région Pays de la Loire - Inventaire général



Situation sur données cadastrales 2008.

IVR52\_20094400466NUDA

Auteur de l'illustration : Virginie Desvigne

(c) Région Pays de la Loire - Inventaire général

reproduction soumise à autorisation du titulaire des droits d'exploitation





Situation sur cadastre 1810.

IVR52\_20094400465NUDA

Auteur de l'illustration : Virginie Desvigne

(c) Région Pays de la Loire - Inventaire général

reproduction soumise à autorisation du titulaire des droits d'exploitation



Plan cadastral, 1999, extrait.

Référence du document reproduit :


- Plan cadastral, section A, 2e feuille, validé en 1999.  
Archives communales, Paimbœuf

IVR52\_20034400109NUCA

Auteur de l'illustration : Denis (reproduction) Pillet

Auteur du document reproduit : Direction générale des impôts

(c) Région Pays de la Loire - Inventaire général ; (c) Archives communales de Paimbœuf  
reproduction soumise à autorisation du titulaire des droits d'exploitation



La rue du Général-De-Gaulle au début du XXe siècle à partir du n° 48 (à droite) vers la rue Pasteur.

Référence du document reproduit :

- Carte postale, 2e quart 20e siècle.  
Collection particulière, Lionel Houis

IVR52\_20034401833NUCA

Auteur de l'illustration : Denis (reproduction) Pillet

Auteur du document reproduit : Bertho

(c) Collection particulière ; (c) Région Pays de la Loire - Inventaire général  
reproduction soumise à autorisation du titulaire des droits d'exploitation





Situation sur la vue aérienne, 1998.

Référence du document reproduit :

- Vue aérienne. Prise de vue argentique, extrait du cliché n° IVR52\_19984401168XA.  
Région Pays de la Loire - Centre de ressources, Nantes

IVR52\_19984404591NUDA

Auteur de l'illustration : Élodie Rama

Auteur du document reproduit : Christophe Yvernogeu

(c) Région Pays de la Loire - Inventaire général

reproduction soumise à autorisation du titulaire des droits d'exploitation





La façade antérieure des maisons n° 52 et n° 50.

IVR52\_20034400640NUCA

Auteur de l'illustration : Denis Pillet

(c) Région Pays de la Loire - Inventaire général

reproduction soumise à autorisation du titulaire des droits d'exploitation



Vue partielle de la toiture depuis l'escalier de la maison n° 54.

IVR52\_20034400512NUCA

Auteur de l'illustration : Denis Pillet

(c) Région Pays de la Loire - Inventaire général

reproduction soumise à autorisation du titulaire des droits d'exploitation





Vue de la cour et de la façade postérieure de la maison n° 23, n° 24 quai Sadi-Carnot.

IVR52\_20034400511NUCA

Auteur de l'illustration : Denis Pillet

(c) Région Pays de la Loire - Inventaire général

reproduction soumise à autorisation du titulaire des droits d'exploitation