

Pays de la Loire, Maine-et-Loire
Fontevraud-l'Abbaye
la Macerie
rue des Ecoteries

Ferme troglodytique, rue des Ecoteries, Fontevraud-l'Abbaye

Références du dossier

Numéro de dossier : IA49010764

Date de l'enquête initiale : 2010

Date(s) de rédaction : 2010

Cadre de l'étude : inventaire topographique Fontevraud-l'Abbaye - Montsoreau

Degré d'étude : étudié

Désignation

Dénomination : abri troglodytique, ferme

Compléments de localisation

Milieu d'implantation : en écart

Références cadastrales : 1813. C1 299, 300 ; 2011, ZA, 143

Historique

Ce site semble avoir été excavé au XVe ou au début du XVIe siècle, pour y établir un habitat troglodytique lié, au vu de son implantation, à une activité agricole. Il connut des réaménagements aux XVIIIe et XIXe siècles : une seconde cave habitée est attestée en 1813, de même qu'une cave utilitaire au sud-est de la cour ; plus tard au XIXe siècle sont ouvertes deux cavités, au nord-ouest et au sud-ouest, cette dernière abritant un pressoir. Divisé entre plusieurs mains au début du XIXe siècle, ce site forme un ensemble de caves sur cour commune. Il est abandonné sans doute dans la première moitié du XXe siècle, pour être réhabilité comme habitation troglodytique à la fin du siècle.

Période(s) principale(s) : 15e siècle (?), 16e siècle (?)

Période(s) secondaire(s) : 18e siècle, 19e siècle, 20e siècle

Auteur(s) de l'oeuvre : Jean Camus ()

Description

Ce site appartient à ce qui fut jusqu'au XIXe siècle un ensemble épars d'habitations troglodytiques, les Ecoteries, relativement isolées aux marges septentrionales des écarts de la Socraie, des Coteaux et du Petit-Puits.

La topographie locale présente une très faible pente et l'on peut donc rattacher ce site au type du troglodytisme de plaine. Une rampe permet ainsi de descendre jusqu'à une cour intégralement excavée : il s'agissait, en effet, d'atteindre des couches stratigraphiques d'un calcaire suffisamment solide pour y pratiquer des cavités troglodytiques.

La cour distribue deux caves habitées, ouvertes face à l'est, et plusieurs autres caves à usage de dépendances agricoles, ouvertes au sud ou au nord, dont l'une conserve les vestiges d'un pressoir du XIXe siècle. Certains des accès à ces dépendances sont de simples baies pratiquées dans la roche, mais d'autres sont construits, sous forme d'arches ou de façades maçonnées. Ces maçonneries semblent des XVIIIe ou XIXe siècle, mais ont parfois remplacé des éléments plus anciens, puisque la cave centrale, à l'ouest, formée d'une grande salle et d'une alcôve, abrite contre la paroi sud une cheminée que l'on peut dater de la fin du XVe ou du XVIe siècle, avec four à pain (et hotte droite remaniée). La seconde cave habitée abrite une cheminée qui ne remonte sans doute qu'au XIXe siècle. Les aménagements intérieurs des caves habitées se limitent à des niches et à un placard dont les montants sont appareillés et refendus de rainures où l'on glissait des étagères. Des alcôves sont pratiquées dans la roche où l'on discerne les traces de couchettes de bois, ainsi qu'une niche à lampe. Des contreforts maçonnés ont été construits pour soutenir les parois rocheuses, sur cour.

En 1996, alors que le site était à l'état d'abandon, on pouvait y trouver un ensemble d'objets liés à la vinification (tonneaux, cuves, chariot à barriques, bouteilles, etc.). L'ensemble a depuis été restauré.

Éléments descriptifs

Matériau(x) du gros-oeuvre, mise en oeuvre et revêtement : moyen appareil

Couvrements : roche en couverture

Statut, intérêt et protection

Statut de la propriété : propriété privée

Présentation

Cet habitat troglodytique, réhabilité après avoir été longtemps abandonné, remonte au XVe ou au XVIe siècle. Il relève du type des habitats troglodytiques de plaine, dont il forme, à l'échelle de la commune de Fontevraud, l'un des exemples les plus significatifs.

Illustrations



Vue générale.
Phot. Bruno Rousseau
IVR52_20124901873NUCA



Entrée de la cave principale, en 1996.
Phot. Bruno Rousseau
IVR52_19964901474X



Entrée de caves, au sud, en 1996.
Phot. Bruno Rousseau
IVR52_19964901475X



Entrée de caves, au sud-est,
avec pressoir à gauche, en 1996.
Phot. Bruno Rousseau
IVR52_19964901476X




Entrées de caves, au nord (en 1996).
Phot. Bruno Rousseau
IVR52_19964901473X




Dans la cour, un chariot
à barrique, en 1996.
Phot. Bruno Rousseau
IVR52_19964901477X




Cave principale, à l'ouest, cheminée du XVe ou XVIe siècle (remaniée), contre la paroi sud, en 1996.
Phot. Bruno Rousseau
IVR52_19964901478X



Cave principale, à l'ouest, alcôve en fond de cave, en 1996.
Phot. Bruno Rousseau
IVR52_19964901479X



Cave principale, à l'ouest, alcôve avec niches et rainures où reposait le lit, en 1996.
Phot. Bruno Rousseau
IVR52_19964901480X



Cave principale, à l'ouest, paroi nord, avec placard maçonné ; à gauche, l'entrée, en 1996.
Phot. Bruno Rousseau
IVR52_19964901481X

Dossiers liés

Dossiers de synthèse :

Fontevraud-l'Abbaye : présentation de la commune (IA49010822) Pays de la Loire, Maine-et-Loire, Fontevraud-l'Abbaye

Oeuvre(s) contenue(s) :

Oeuvre(s) en rapport :

Fontevraud-l'Abbaye : présentation de la commune (IA49010822) Pays de la Loire, Maine-et-Loire, Fontevraud-l'Abbaye

Auteur(s) du dossier : Florian Stalder

Copyright(s) : (c) Région Pays de la Loire - Inventaire général ; (c) Conseil départemental de Maine-et-Loire - Conservation départementale du patrimoine



Vue générale.

IVR52_20124901873NUCA

Auteur de l'illustration : Bruno Rousseau

(c) Région Pays de la Loire - Inventaire général ; (c) Conseil départemental de Maine-et-Loire - Conservation départementale du patrimoine

reproduction soumise à autorisation du titulaire des droits d'exploitation



Entrée de la cave principale, en 1996.

IVR52_19964901474X

Auteur de l'illustration : Bruno Rousseau

(c) Région Pays de la Loire - Inventaire général ; (c) Conseil départemental de Maine-et-Loire - Conservation départementale du patrimoine
reproduction soumise à autorisation du titulaire des droits d'exploitation



Entrée de caves, au sud, en 1996.

IVR52_19964901475X

Auteur de l'illustration : Bruno Rousseau

(c) Région Pays de la Loire - Inventaire général ; (c) Conseil départemental de Maine-et-Loire - Conservation départementale du patrimoine

reproduction soumise à autorisation du titulaire des droits d'exploitation



Entrée de caves, au sud-est, avec pressoir à gauche, en 1996.

IVR52_19964901476X

Auteur de l'illustration : Bruno Rousseau

(c) Région Pays de la Loire - Inventaire général ; (c) Conseil départemental de Maine-et-Loire - Conservation départementale du patrimoine
reproduction soumise à autorisation du titulaire des droits d'exploitation



Entrées de caves, au nord (en 1996).

IVR52_19964901473X

Auteur de l'illustration : Bruno Rousseau

(c) Région Pays de la Loire - Inventaire général ; (c) Conseil départemental de Maine-et-Loire - Conservation départementale du patrimoine

reproduction soumise à autorisation du titulaire des droits d'exploitation



Dans la cour, un chariot à barrique, en 1996.

IVR52_19964901477X

Auteur de l'illustration : Bruno Rousseau

(c) Région Pays de la Loire - Inventaire général ; (c) Conseil départemental de Maine-et-Loire - Conservation départementale du patrimoine

reproduction soumise à autorisation du titulaire des droits d'exploitation




Cave principale, à l'ouest, cheminée du XVe ou XVIe siècle (remaniée), contre la paroi sud, en 1996.

IVR52_19964901478X

Auteur de l'illustration : Bruno Rousseau

(c) Région Pays de la Loire - Inventaire général ; (c) Conseil départemental de Maine-et-Loire - Conservation départementale du patrimoine

reproduction soumise à autorisation du titulaire des droits d'exploitation



Cave principale, à l'ouest, alcôves en fond de cave, en 1996.

IVR52_19964901479X

Auteur de l'illustration : Bruno Rousseau

(c) Région Pays de la Loire - Inventaire général ; (c) Conseil départemental de Maine-et-Loire - Conservation départementale du patrimoine

reproduction soumise à autorisation du titulaire des droits d'exploitation



Cave principale, à l'ouest, alcôve avec niches et rainures où reposait le lit, en 1996.

IVR52_19964901480X

Auteur de l'illustration : Bruno Rousseau

(c) Région Pays de la Loire - Inventaire général ; (c) Conseil départemental de Maine-et-Loire - Conservation départementale du patrimoine
reproduction soumise à autorisation du titulaire des droits d'exploitation



Cave principale, à l'ouest, paroi nord, avec placard maçonné ; à gauche, l'entrée, en 1996.

IVR52_19964901481X

Auteur de l'illustration : Bruno Rousseau

(c) Région Pays de la Loire - Inventaire général ; (c) Conseil départemental de Maine-et-Loire - Conservation départementale du patrimoine

reproduction soumise à autorisation du titulaire des droits d'exploitation