Pays de la Loire, Sarthe
Savigné-sous-le-Lude
la Roltière ou Rolletière

Château de la Roltière dit rendez-vous de chasse

Références du dossier

Numéro de dossier : IA72000982
Date de l'enquête initiale : 2006
Date(s) de rédaction : 2005
Cadre de l'étude : inventaire topographique
Degré d'étude : étudié

Désignation

Dénomination : château
Appellation : dit rendez-vous de chasse
Parties constituantes non étudiées : communs, jardin, éolienne

Compléments de localisation

Milieu d'implantation : isolé
Références cadastrales : 1811, J2, 583 à 588 ; 1845, E3, 612 à 616 ; 1984, E3, 182-183

Historique

À l'emplacement d'une ferme appartenant en 1811 à Adolphe Destriché, fut construit un rendez-vous de chasse dans la deuxième moitié du XIXe siècle pour la famille de Lesseville. La maison de style chalet est au centre d'une grande composition paysagère avec un potager clos et un jardin de rocaille.

Période(s) principale(s) : 2e moitié 19e siècle
Auteur(s) de l'oeuvre : Jean Camus ()

Description

Eléments descriptifs

Matériau(x) du gros-oeuvre, mise en oeuvre et revêtement : calcaire ; silex ; enduit ; moellon ; pierre de taille
Matériau(x) de couverture : ardoise
Étage(s) ou vaisseau(x) : 2 étages carrés, rez-de-chaussée surélevé
Élévations extérieures : élévation ordonnancée
Type(s) de couverture : toit à longs pans ; croupe
Escaliers : escalier de distribution extérieur ; escalier dans-œuvre ; escalier demi-hors-œuvre

Typologies et état de conservation

État de conservation : restauré

Statut, intérêt et protection

Intérêt de l'œuvre : à étudier
Statut de la propriété : propriété privée

Références documentaires

Documents d'archive

- Archives départementales de la Sarthe ; H 450. **Vente pour la somme de 100 livres de la métairie de la Rortière faite par Jean Cador de La Fontenelle, demeurant à Marigné à me Jean Botereau, prêtre demeurant à Luché (1410)**. Bail des lieux de la Rortière et de Champgasnerie (1772).

Illustrations

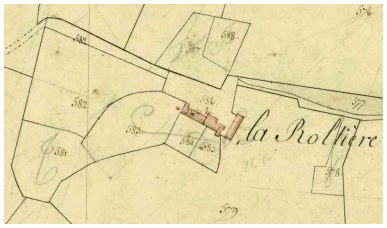

Plan en 1811.
IVR52_20057204212NUCA

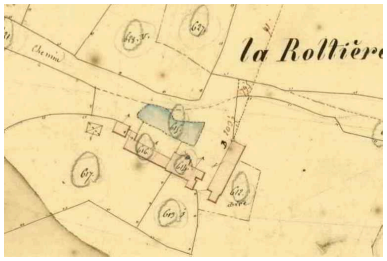

Plan en 1845.
Autr. Poilay
IVR52_20057204481NUCA

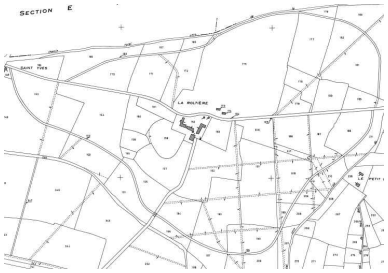

Plan en 1978.
IVR52_20057204412NUC



Vue de volume.
Phot. Jean-Baptiste (reproduction) Darrasse
IVR52_20067206882NUCA

Vue d'ensemble de la façade principale. Carte postale ancienne, n° 19.
Autr. G. Thébault, Phot. Jean-Baptiste (reproduction) Darrasse
IVR52_20067205574NUCA

La porterie.
Phot. Jean-Baptiste Darrasse
IVR52_20067206347NUCA

Dossiers liés

Dossiers de synthèse :
Savigné-sous-le-Lude : présentation de la commune (IA72001022) Pays de la Loire, Sarthe, Savigné-sous-le-Lude
Logis, manoirs et châteaux de l'aire d'étude du Lude (IA72002017)
Oeuvre(s) contenue(s) :

Auteur(s) du dossier : Christine Toulier
Copyright(s) : (c) Région Pays de la Loire - Inventaire général

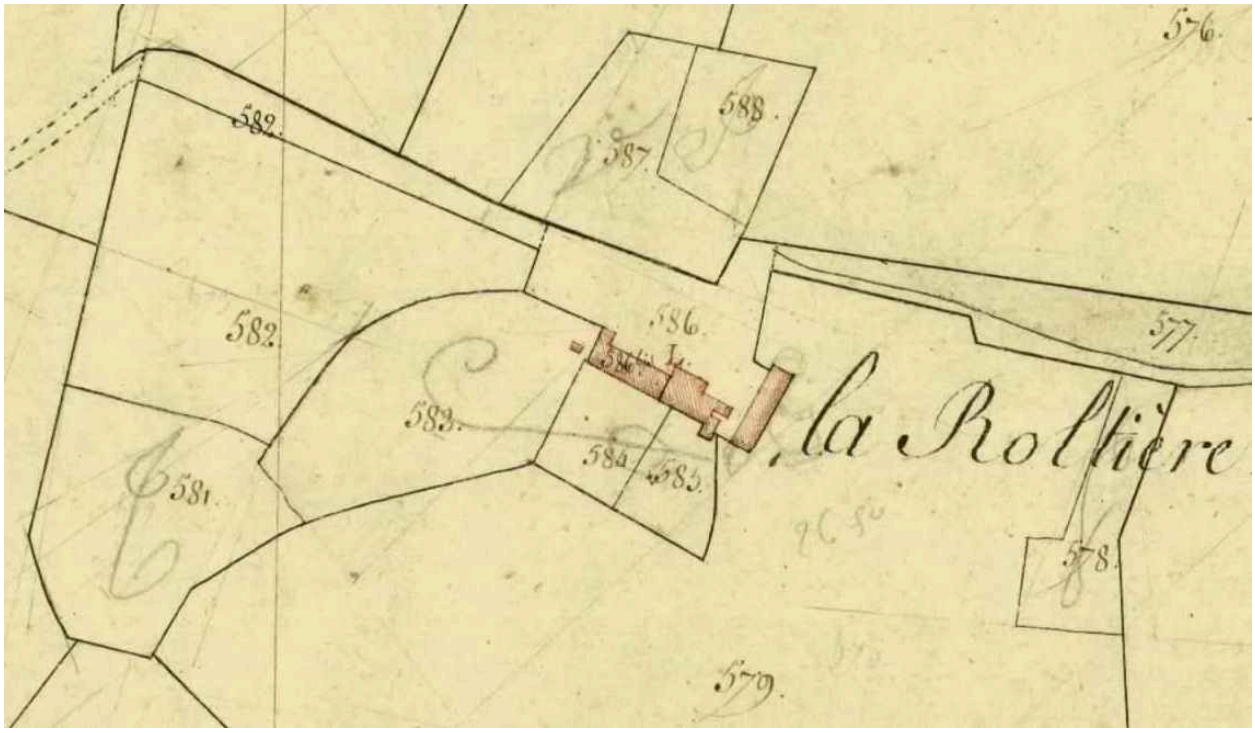

Plan en 1811.

Référence du document reproduit :

- Extrait du plan cadastral de 1811, section J2, échelle 1:2000e. (Archives départementales de la Sarthe ; PC 337/19).

IVR52_20057204212NUCA
(c) Conseil départemental de la Sarthe
reproduction soumise à autorisation du titulaire des droits d'exploitation

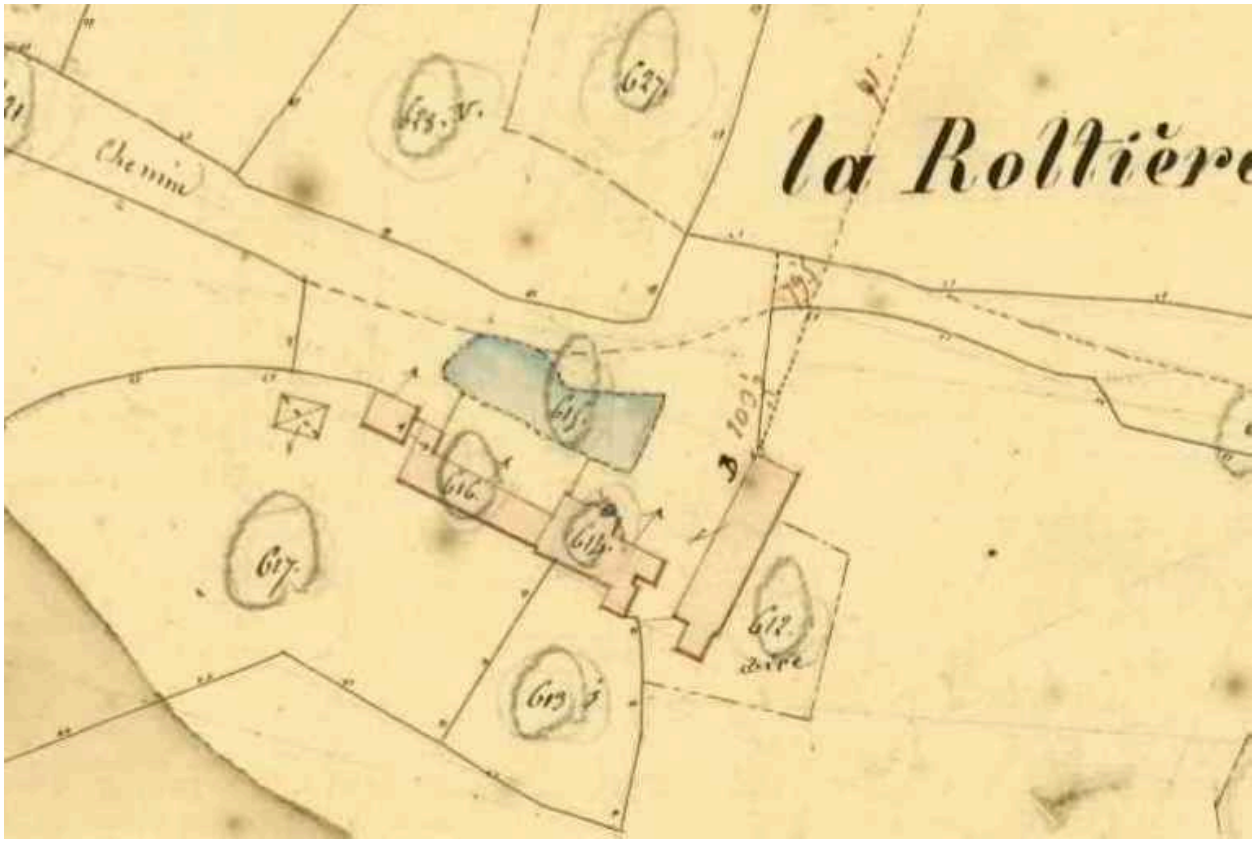

Plan en 1845.

Référence du document reproduit :

- Extrait du plan cadastral de 1845, section E3, échelle 1:2000e. (Archives départementales de la Sarthe ; PC 337/98).

IVR52_20057204481NUCA
Auteur du document reproduit : Poilay
(c) Conseil départemental de la Sarthe
reproduction soumise à autorisation du titulaire des droits d'exploitation

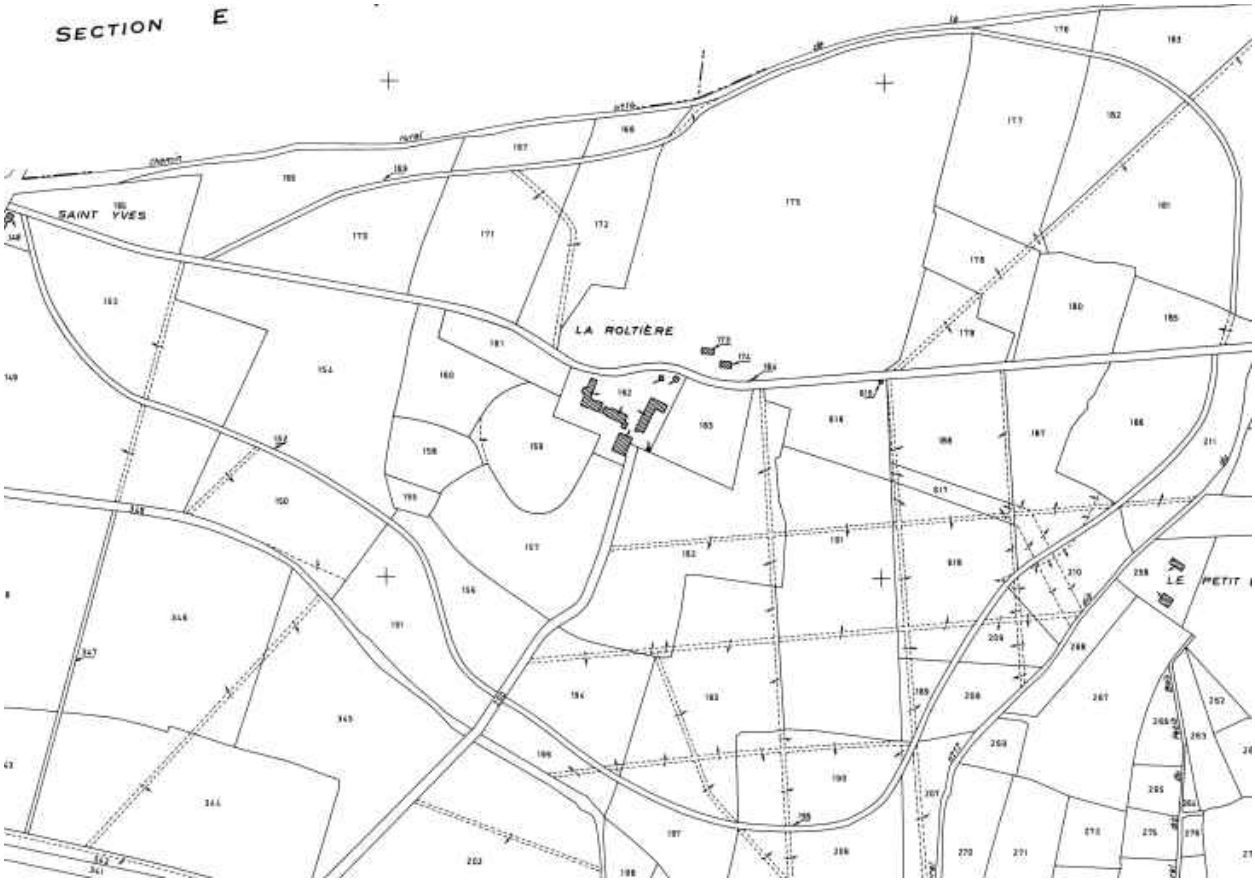

Plan en 1978.

Référence du document reproduit :

- Extrait du plan cadastral de 1978, section E3, échelle 1:2000e. (Archives départementales de la Sarthe ; PC 337/131).

IVR52_20057204412NUC
(c) Conseil départemental de la Sarthe
reproduction soumise à autorisation du titulaire des droits d'exploitation



Vue de volume.

Référence du document reproduit :

- Carte postale ancienne. (Collection particulière, Galbrun-Chouteau).

IVR52_20067206882NUCA
Auteur de l'illustration : Jean-Baptiste (reproduction) Darrasse
(c) Région Pays de la Loire - Inventaire général ; (c) Collection particulière
reproduction soumise à autorisation du titulaire des droits d'exploitation

Vue d'ensemble de la façade principale. Carte postale ancienne, n° 19.

Référence du document reproduit :

- Carte postale ancienne. (Collection particulière, Galbrun-Chouteau).

IVR52_20067205574NUCA
Auteur de l'illustration : Jean-Baptiste (reproduction) Darrasse
Auteur du document reproduit : G. Thébault
(c) Région Pays de la Loire - Inventaire général ; (c) Collection particulière
reproduction soumise à autorisation du titulaire des droits d'exploitation

La porterie.

IVR52_20067206347NUCA
Auteur de l'illustration : Jean-Baptiste Darrasse
(c) Région Pays de la Loire - Inventaire général
reproduction soumise à autorisation du titulaire des droits d'exploitation