

Pays de la Loire, Loire-Atlantique
Guérande
Quéniquen
1, 2, 3 place de la Croix

Rangée de maisons, 1, 2, 3 place de la Croix

Références du dossier

Numéro de dossier : IA44003736
Date de l'enquête initiale : 2007
Date(s) de rédaction : 2007
Cadre de l'étude : inventaire topographique
Degré d'étude : étudié

Désignation

Dénomination : maison
Précision sur la dénomination : rangée
Parties constituantes non étudiées : toit à porcs, étable

Compléments de localisation

Milieu d'implantation : en écart
Références cadastrales : 1819. Q2 966 à 971 ; 2000. AY 61, 62, 103, 104

Historique

Rangée composée en 1819 de trois unités d'habitation. Le premier logis (1 place de la Croix) a été largement remanié dans le courant du XXe siècle. Le deuxième bâtiment (2 place de la Croix) date de la fin du XVIIe siècle. Il a été étudié en 1942 par Henri Montfort dans le cadre de "l'Enquête d'Architecture Rurale" (projet EAR 1425) menée par le Musée des Arts et Traditions Populaires, puis publié en 1981 dans la collection *L'architecture rurale française* dirigée par Jean Cuisenier. Le troisième logis est peut-être le plus ancien comme semble le suggérer la hauteur du pignon (limite XVIe siècle XVIIe siècle ?).

Période(s) principale(s) : limite 16e siècle 17e siècle (?), 2e moitié 17e siècle (?), 18e siècle

Description

Les murs du bâtiment reposent directement sur le rocher affleurant sans fondation. Ils sont à double parement en moellons de granit liés au mortier de terre. Ils sont recouvert d'un badigeon. Les baies, aux piédroits appareillés en pierres de taille harpées, sont couvertes d'un linteau.

1er logis (1 place de la Croix) :

Très remanié, le logis s'élève sur deux niveaux : un rez-de-chaussée et un comble à surcroît. Le bâtiment était sans doute à l'origine une maison mixte (logis et étable) avec néanmoins deux portes d'accès individualisées. L'absence de fronton à la lucarne du comble tend à suggérer la présence d'une couverture primitive en roseau.

2e logis (2 place de la Croix) :

Le bâtiment principal s'élève sur deux niveaux. En 1942, le premier était occupé par la pièce d'habitation, à l'ouest, séparée de l'étable, à l'est, par une cloison en planches de bois. Cette dernière s'ouvrait au nord et au sud. Le second niveau (comble), accessible par une échelle placée dans l'étable, servait au stockage des pommes de terre et des oignons. L'accès à la pièce d'habitation se fait par une porte surmontée d'une petite fenêtre oblongue. En 1942, la pièce était chauffée par une cheminée située sur le pignon nord-ouest, à hotte et conduit en pierre dont l'âtre était enfermé dans un placard (aujourd'hui reconstruite). À cette époque, le sol du rez-de-chaussée était encore de terre battue et en parquet au niveau du comble. Ce dernier est ajouré d'une lucarne pendante, à pignon découvert. Le bâtiment est couvert d'un toit à longs pans en ardoise, de 50° de pente, portés par des fermes de comble à surcroît ; arbalétriers courbes dans la partie inférieure. Accolée et

perpendiculaire au mur sud de l'habitation, une petite construction, couverte en tas de charge, abritait une soue à porc (détruite) en pierre de taille.

3e logis (3 place de la Croix) :

À la différence des deux autres unités d'habitation, le troisième logis possède un étage carré éclairé au nord par un jour couvert d'un linteau sculpté en plein cintre aux piédroits chanfreinés. Largement remanié, cet ancien logis est actuellement aménagé en chambre. Il est flanqué d'un appentis sur le mur pignon est.

Éléments descriptifs

Matériau(x) du gros-oeuvre, mise en oeuvre et revêtement : granite ; enduit ; moellon

Matériau(x) de couverture : ardoise, matériau synthétique en couverture, roseau

Plan : plan rectangulaire régulier

Étage(s) ou vaisseau(x) : 1 étage carré, comble à surcroît

Type(s) de couverture : toit à longs pans ; appentis ; pignon couvert ; pignon découvert

Escaliers : escalier intérieur : échelle, en charpente

Typologies et état de conservation

État de conservation : état moyen, remanié

Statut, intérêt et protection

Statut de la propriété : propriété privée

Références documentaires

Documents d'archive

- Musée des Arts et Traditions populaires. **Projet E. A. R. 1425**. Loire-Atlantique, Guérande, Quéniquen, monographie n° 26.

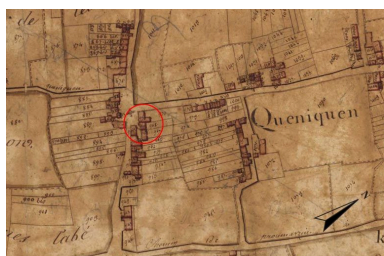
Documents figurés

- **Fonds Stany-Gauthier** (Archives départementales de Loire-Atlantique ; 30 J).
- **Cadastre ancien**, 1818-1820 (Archives départementales de Loire-Atlantique ; 7 P 2492).

Bibliographie

- LE COUËDIC, Daniel, TROCHET, Jean-René. **L'architecture rurale française : Bretagne**. Paris : Berger-Levrault, Musée national des arts et traditions populaires, 1985.
p. 79, 234, 235.

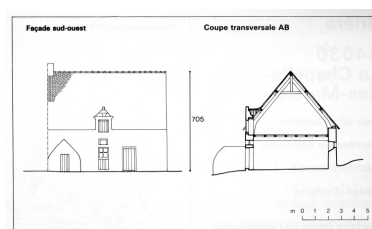
Illustrations



Extrait du plan cadastral de 1819, section Q2, parcelles n° 966 à 971.
IVR52_20074403060NUCA

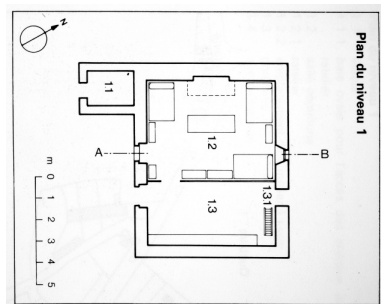


Vue perspective de la
façade sud-ouest du 3 rue
de la Croix (état en 1942).



Élévation et coupe
du 3 rue de la Croix.
Phot. Denis (reproduction) Pillet
IVR52_20074401839NUCA

Phot. Denis (reproduction) Pillet
IVR52_20074401838NUCA



Plan au sol du 3 rue de la Croix.
Phot. Denis (reproduction) Pillet
IVR52_20074401840NUCA



Vue des n° 1 à 3 place de la
Croix au milieu du XXe siècle.
Autr. Joseph Stany-Gauthier,
Phot. Denis (reproduction) Pillet
IVR52_20104400137NUCA



Vue d'ensemble de la
rangée depuis le sud-ouest.
Phot. Denis Pillet
IVR52_20084400051NUCA



Vue d'ensemble depuis le sud.
Phot. Denis Pillet
IVR52_20084400052NUCA



Vue du 2e logis (2 rue de la Croix).
Phot. Denis Pillet
IVR52_20084400054NUCA



Vue de la rangée depuis le nord.
Phot. Denis Pillet
IVR52_20084400121NUCA



Détail du jour du 1er étage du
3e logis (3 rue de la Croix).
Phot. Denis Pillet
IVR52_20084400055NUCA



Détail du jour du rez-de-chaussée
du 2e logis (2 rue de la Croix).
Phot. Denis Pillet
IVR52_20084400056NUCA

Dossiers liés

Dossiers de synthèse :

L'habitat rural de Guérande (IA44003751) Pays de la Loire, Loire-Atlantique, Guérande

Oeuvre(s) contenue(s) :

Oeuvre(s) en rapport :

Guérande : présentation de la commune et de l'aire d'étude (IA44004487) Pays de la Loire, Loire-Atlantique, Guérande

Auteur(s) du dossier : Ronan Durandière

Copyright(s) : (c) Région Pays de la Loire - Inventaire général ; (c) Ville de Guérande



Extrait du plan cadastral de 1819, section Q2, parcelles n° 966 à 971.

Référence du document reproduit :

- Plan cadastral. (Archives départementales de Loire-Atlantique, 7 P 2492).

IVR52_20074403060NUCA

(c) Conseil départemental de la Loire-Atlantique

reproduction soumise à autorisation du titulaire des droits d'exploitation



Vue perspective de la façade sud-ouest du 3 rue de la Croix (état en 1942).

Référence du document reproduit :

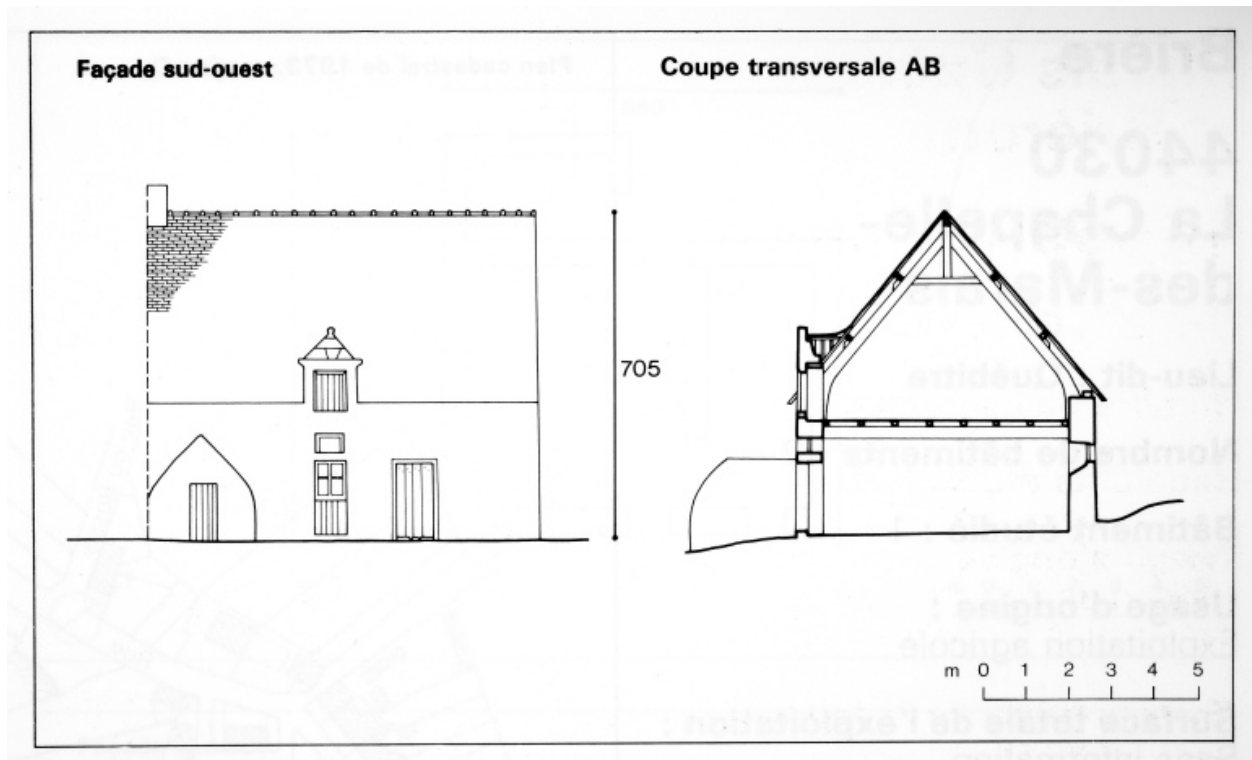
- Dans : Le Couëdic (Daniel), Trochet (Jean-René), *L'architecture rurale française : Bretagne*, Paris : Berger-Levrault, Musée national des arts et traditions populaires, 1985. Dessin.

IVR52_20074401838NUCA

Auteur de l'illustration : Denis (reproduction) Pillet

(c) Région Pays de la Loire - Inventaire général

reproduction soumise à autorisation du titulaire des droits d'exploitation



Élévation et coupe du 3 rue de la Croix.

Référence du document reproduit :

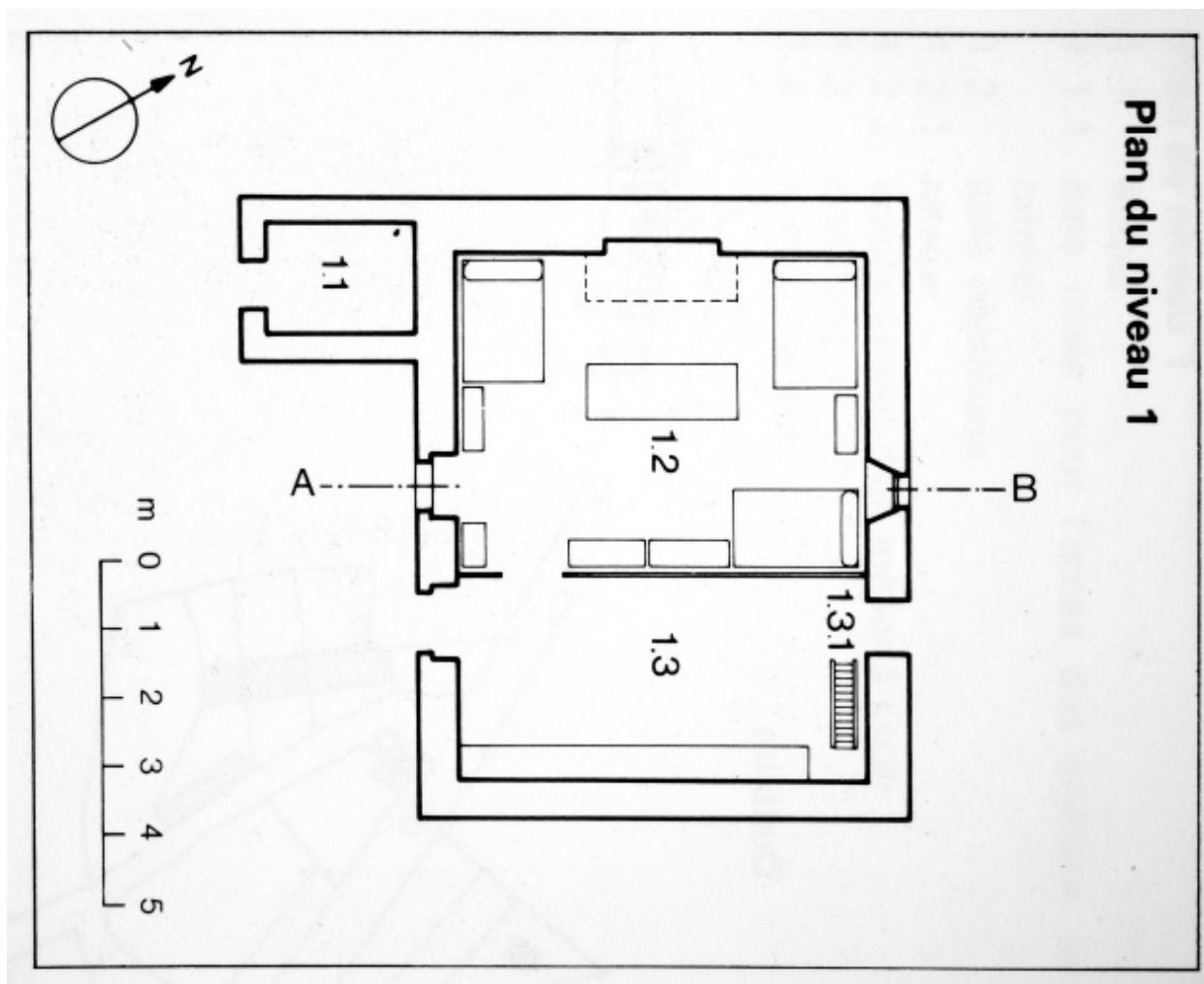
- Dans : Le Couëdic (Daniel), Trochet (Jean-René), *L'architecture rurale française : Bretagne*, Paris : Berger-Levrault, Musée national des arts et traditions populaires, 1985. Relevé.

IVR52_20074401839NUCA

Auteur de l'illustration : Denis (reproduction) Pillet

(c) Région Pays de la Loire - Inventaire général

reproduction soumise à autorisation du titulaire des droits d'exploitation



Plan au sol du 3 rue de la Croix.

Référence du document reproduit :

- Dans : Le Couëdic (Daniel), Trochet (Jean-René), *L'architecture rurale française : Bretagne*, Paris : Berger-Levrault, Musée national des arts et traditions populaires, 1985. Relevé.

IVR52_20074401840NUCA

Auteur de l'illustration : Denis (reproduction) Pillet

(c) Région Pays de la Loire - Inventaire général

reproduction soumise à autorisation du titulaire des droits d'exploitation



Vue des n° 1 à 3 place de la Croix au milieu du XXe siècle.

Référence du document reproduit :

- Photographie. (Archives départementales de Loire-Atlantique ; 30 J).

IVR52_20104400137NUCA

Auteur de l'illustration : Denis (reproduction) Pillet

Auteur du document reproduit : Joseph Stany-Gauthier

Date de prise de vue : 2010

(c) Région Pays de la Loire - Inventaire général ; (c) Archives départementales de Loire-Atlantique
reproduction soumise à autorisation du titulaire des droits d'exploitation



Vue d'ensemble de la rangée depuis le sud-ouest.

IVR52_20084400051NUCA

Auteur de l'illustration : Denis Pillet

(c) Région Pays de la Loire - Inventaire général

reproduction soumise à autorisation du titulaire des droits d'exploitation



Vue d'ensemble depuis le sud.

IVR52_20084400052NUCA

Auteur de l'illustration : Denis Pillet

(c) Région Pays de la Loire - Inventaire général

reproduction soumise à autorisation du titulaire des droits d'exploitation



Vue du 2e logis (2 rue de la Croix).

IVR52_20084400054NUCA

Auteur de l'illustration : Denis Pillet

Date de prise de vue : 2008

(c) Région Pays de la Loire - Inventaire général

reproduction soumise à autorisation du titulaire des droits d'exploitation



Vue de la rangée depuis le nord.

IVR52_20084400121NUCA

Auteur de l'illustration : Denis Pillet

(c) Région Pays de la Loire - Inventaire général

reproduction soumise à autorisation du titulaire des droits d'exploitation



Détail du jour du 1er étage du 3e logis (3 rue de la Croix).

IVR52_20084400055NUCA

Auteur de l'illustration : Denis Pillet

(c) Région Pays de la Loire - Inventaire général

reproduction soumise à autorisation du titulaire des droits d'exploitation



Détail du jour du rez-de-chaussée du 2e logis (2 rue de la Croix).

IVR52_20084400056NUCA

Auteur de l'illustration : Denis Pillet

(c) Région Pays de la Loire - Inventaire général

reproduction soumise à autorisation du titulaire des droits d'exploitation