Pays de la Loire, Vendée
Sainte-Radégonde-des-Noyers
Bourg
rue des Ponts, route D25

Ponts (2) de Sainte-Radegonde

Références du dossier

Numéro de dossier : IA85001961
Date de l'enquête initiale : 2017
Date(s) de rédaction : 2018
Cadre de l'étude : inventaire topographique Vallée de la Sèvre Niortaise, Marais poitevin
Degré d'étude : recensé

Désignation

Dénomination : pont

Compléments de localisation

Milieu d'implantation : en village
Références cadastrales : 2017, OB

Historique

Le pont figure sur la carte de la région par Claude Masse, en 1701, puis sur le plan cadastral de 1834. La première indique qu'il permet le franchissement d'un chemin reliant Sainte-Radégonde-des-Noyers au Petit Sableau, à travers les marais desséchés, axe qui n'apparaît pas ni sur la carte de Cassini, au milieu du 18e siècle, ni sur le plan cadastral, et que la carte d'état-major, au début du 19e siècle, reporte (par erreur ?) au nord. Sur ces documents, le pont ne sert qu'à traverser le canal du Clain, pour relier ses deux rives longées par des chemins. La route D25 allant vers l'est n'a été créée qu'à la fin du 19e siècle. Le pont lui-même, tel qu'il se présente aujourd'hui, a pu être construit dans la première moitié du 19e siècle.
En 1954, pour faciliter la circulation sur la route D25 et éviter l'angle droit formé par la route et le pont, il est décidé de construire un nouveau pont en amont de l'ancien. Les plans en sont établis le 29 juillet 1954 par M. Texier, ingénieur TPE des Ponts et chaussées. Le nouveau pont comprend des culées en maçonnerie fondées sur le rocher calcaire, un tablier en béton armé, et des garde-corps en tubes d'acier. Pour faciliter le passage du bac dévaseur de la Société des marais du Petit-Poitou dans le canal du Clain, les culées seront prolongées par des murs en ailes.

Période(s) principale(s) : 1ère moitié 19e siècle, milieu 20e siècle

Description

Le pont le plus ancien, le plus en aval, perpendiculaire au canal, est une construction à une seule arche, en moellons, avec arc et parapets en pierre de taille. Le pont le plus récent, en amont de l'autre, croise le canal de manière oblique. Il possède un tablier droit en béton, des culées en moellons et un garde-corps en métal.

Eléments descriptifs

Matériau(x) du gros-oeuvre, mise en oeuvre et revêtement : calcaire, moellon ; béton
Couvrements :

Statut, intérêt et protection

Statut de la propriété : propriété publique

Références documentaires

Documents d'archive

- **AD85, 23 W 488. 1952-1954 : modification des alignements sur la route D25 et construction d'un pont sur le canal du Clain, à Sainte-Radégonde-des-Noyers.**
  Archives départementales de la Vendée. 23 W 488. **1952-1954 : modification des alignements sur la route D25 et construction d'un pont sur le canal du Clain, à Sainte-Radégonde-des-Noyers.**

Documents figurés

- **1701 : Carte contenant une partie du Bas Poitou et de l'Aunis où se trouve Marans et l'embouchure de la Seyvre Niortaise,** par Claude Masse. (Service historique de la Défense, J10C 1293, pièce 7).

- **AD85, 3 P 267. 1834 : plan cadastral de Sainte-Radégonde-des-Noyers.**
  1834 : plan cadastral de Sainte-Radégonde-des-Noyers. (Archives départementales de la Vendée, 3 P 267).

Illustrations

Le vieux pont vu depuis l'amont, au nord, vers 1910, avec à gauche la Maison Neuve.
Repro. Yannis Suire
IVR52_20188501090NUCA



Le vieux pont vu depuis l'amont, au nord, vers 1930.
Repro. Yannis Suire
IVR52_20188501093NUCA



Le vieux pont vu depuis le sud vers 1900.
Repro. Yannis Suire
IVR52_20188501051NUC

Le pont vu depuis l'aval vers 1910.
Repro. Yannis Suire
IVR52_20188501100NUCA

Le vieux pont vu depuis l'aval en 2000.
Phot. Christophe Yvernogeau
IVR52_20008500016X

L'ancien pont vu depuis le nord, côté amont.
Phot. Yannis Suire
IVR52_20188500582NUCA

L'ancien pont vu côté aval, depuis le sud-est.
Phot. Yannis Suire
IVR52_20188500588NUCA

Le pont des années 1950, vu depuis le nord, côté amont.
Phot. Yannis Suire
IVR52_20188500581NUCA

Dossiers liés

Dossiers de synthèse :
Sainte-Radégonde-des-Noyers : présentation de la commune (IA85001923) Pays de la Loire, Vendée, Sainte-Radégonde-des-Noyers
Oeuvre(s) contenue(s) :

Auteur(s) du dossier : Yannis Suire
Copyright(s) : (c) Région Pays de la Loire - Inventaire général ; (c) Conseil départemental de la Vendée

Le vieux pont vu depuis l'amont, au nord, vers 1910, avec à gauche la Maison Neuve.

Référence du document reproduit :

- **Collection de cartes postales Raymond Bergevin Ramuntcho.** (Archives départementales de la Vendée ; 20 Fi).

IVR52_20188501090NUCA
Auteur de l'illustration (reproduction) : Yannis Suire
Date de prise de vue : 2018
(c) Région Pays de la Loire - Inventaire général ; (c) Conseil départemental de la Vendée
communication libre, reproduction soumise à autorisation

Le vieux pont vu depuis l'amont, au nord, vers 1930.

Référence du document reproduit :

- **AD85, 89 FI. Cartes postales isolées.**
  Cartes postales isolées. (Archives départementales de la Vendée, 89 Fi).

IVR52_20188501093NUCA
Auteur de l'illustration (reproduction) : Yannis Suire
Date de prise de vue : 2018
(c) Région Pays de la Loire - Inventaire général ; (c) Conseil départemental de la Vendée
communication libre, reproduction soumise à autorisation



Le vieux pont vu depuis le sud vers 1900.

Référence du document reproduit :

- **BOURDU Daniel (dir.), Le canton de Chaillé-les-Marais, coll. Mémoire en Images, Alan Sutton, 2004, 128 p.**
  BOURDU Daniel (dir.). **Le canton de Chaillé-les-Marais,** coll. Mémoire en Images, Alan Sutton, 2004, 128 p.

IVR52_20188501051NUC
Auteur de l'illustration (reproduction) : Yannis Suire
Date de prise de vue : 2018
(c) Région Pays de la Loire - Inventaire général ; (c) Conseil départemental de la Vendée ; (c) Collection particulière
communication libre, reproduction soumise à autorisation

Le pont vu depuis l'aval vers 1910.

Référence du document reproduit :

- Site internet delcampe.net

IVR52_20188501100NUCA
Auteur de l'illustration (reproduction) : Yannis Suire
Date de prise de vue : 2018
(c) Région Pays de la Loire - Inventaire général ; (c) Conseil départemental de la Vendée ; (c) Collection particulière
communication libre, reproduction soumise à autorisation

Le vieux pont vu depuis l'aval en 2000.

IVR52_20008500016X
Auteur de l'illustration : Christophe Yvernogeau
Date de prise de vue : 2000
(c) Région Pays de la Loire - Inventaire général ; (c) Conseil départemental de la Vendée
tous droits réservés

L'ancien pont vu depuis le nord, côté amont.

IVR52_20188500582NUCA
Auteur de l'illustration : Yannis Suire
Date de prise de vue : 2018
(c) Région Pays de la Loire - Inventaire général ; (c) Conseil départemental de la Vendée
communication libre, reproduction soumise à autorisation

L'ancien pont vu côté aval, depuis le sud-est.

IVR52_20188500588NUCA
Auteur de l'illustration : Yannis Suire
Date de prise de vue : 2018
(c) Région Pays de la Loire - Inventaire général ; (c) Conseil départemental de la Vendée
communication libre, reproduction soumise à autorisation

Le pont des années 1950, vu depuis le nord, côté amont.

IVR52_20188500581NUCA
Auteur de l'illustration : Yannis Suire
Date de prise de vue : 2018
(c) Région Pays de la Loire - Inventaire général ; (c) Conseil départemental de la Vendée
communication libre, reproduction soumise à autorisation